



*Willkommen
im Amberg-Sulzbacher Land*

Schwarzkopf...



...mehr Auswahl.



Ständiger Zugriff auf über
1.000 Neuwagen und
3.000 Gebrauchtwagen -
 Leasing und Finanzierung auch ohne Anzahlung
Flottenlösungen und
Fuhrparkmanagement
Autovermietung

**Alle Gebrauchtwagen mit
 5 Jahren Garantie¹⁾**

1) Händlereigengarantie auf die wichtigsten Baugruppen.

...mehr Service.



Karosserie- und Lackierzentrum
Wartung und Instandsetzung
Unfallinstandsetzung
Reparatur-Finanzierung
Autogas-Umbau
Tankstelle mit Waschstraße

**Samstag ist Gewerbetag -
 mit Hol- und Bringservice!**

...mehr Marken.



**Ihr kompetenter Vertrags-
 partner** für die Marken



Opel



Chevrolet



Subaru und



Besser gleich zu
Schwarzkopf Amberg · Bayreuther Str. 39-41 · Tel. (0 96 21) 67 80
 Autohaus Schwarzkopf - Filiale der Autohaus Kropf GmbH

Ihr größter Mehrmarken-Händler der Region!



Wir leben Autos.



CHEVROLET



SUBARU

www.schwarzkopf-automobile.de

Herzlich willkommen in unserem Landkreis!

Mit der vorliegenden überarbeiteten Informationsbroschüre wollen Ihnen die 27 Gemeinden und das Landratsamt einen kurzen Überblick geben über Struktur unseres Landkreises, seine Geschichte, seine Freizeit- und Erholungsmöglichkeiten.

Alles in allem bildet der Landkreis Amberg-Sulzbach einen hochwertigen Lebensraum in einer von Vielfalt geprägten Landschaft. Vielleicht lassen Sie sich beim Blättern in der Broschüre zu einem Ausflug anregen, ob zum Kultur-Schloss Theuern, zum weltweit einzigen und größten Sandkiberg mit Liftanlage, zum Monte Kaolino Hirschau, oder zu anderen Sehenswürdigkeiten, die die Gemeinden in ihren Beiträgen schildern.

Ich möchte Ihr Interesse gerne auch auf unser Zentrum für erneuerbare Energien und Nachhaltigkeit in Ensdorf und auf die Leistungsfähigkeit unserer Kliniken in Sulzbach-Rosenberg und Auerbach lenken.

Mein Dank gilt allen Kommunen und Firmen, die durch eine Anzeige die Herausgabe des kleinen Landkreisführers ermöglicht haben.



Richard Reisinger

Richard Reisinger
Landrat



DER LANDKREIS AMBERG-SULZBACH

Inhaltsverzeichnis

Grußwort	1
Inhaltsverzeichnis	2
Branchenverzeichnis	6
• Der Landkreis Amberg-Sulzbach	8
Kultur pur	8
Feste & Gastronomie	10
Sport & Fun	10
Gemeindeverzeichnis	12
Kultur-Schloss Theuern / Bergbau- und Industriemuseum	14
Zentrum für erneuerbare Energien und Nachhaltigkeit	16
Die Krankenhäuser des Landkreises Amberg-Sulzbach	17
• Gemeinde Ammerthal	24
• Stadt Auerbach i..d.OPf.	25
• Gemeinde Birgland	27
• Gemeinde Ebermannsdorf	28
• Gemeinde Edelsfeld	30
• Gemeinde Ensdorf	31
• Gemeinde Etzelwang	33

**Subdirektion
Fierl & Partner**

Barbarastraße 9
92224 Amberg
Tel. 0 96 21 / 9 60 06 30
info@generali-amburg.de



GENERALI
Versicherungen



Schutz unter den Flügeln des Löwen



» Reinklicken und
Ihre Kommune
mobil erleben «

Sie finden uns unter: www.cityapp.de



Ihr Meisterbetrieb für:

**Markisen
Wintergarten-
beschattungen
Rollläden aller Art
Außenraffstores**

Gerne beraten wir Sie persönlich
in unserem Betrieb in Altmannshof
oder direkt bei Ihnen.

Rolladenbau Schmid
Altmannshof 82
92284 Poppenricht
09621/61208



Ortungstechnik
SCHWABEL

- Leck- und Leitungsortung
- Infrarot-Thermografie
- Rohrnetzservice
- Ingenieurleistungen

In Schadensfällen sind wir sofort für Sie da:
Schwabel Ortungstechnik
Schlachthausstraße 4
92224 Amberg
Telefon 09621/470200
Mobil 0171/3801274

Die Bauinnung Amberg empfiehlt sich mit ihren Mitgliedsbetrieben



Bauuntern. Hummel GmbH
Roseggerstr. 8 • 92224 Amberg
Tel: 09621/31734 • Fax: 09621/496803



Bücherl Ludwig GmbH
Lerchenweg 4 • 92269 Dürnsricht
Tel: 09438/4140 • Fax: 09438/1692



Josef Götz Bauuntern. GmbH
Industriestr. 4 • 92249 Vilseck
Tel: 09662/40888 • Fax: 09662/7937



Streber Jakob
Scharfenberger Str. 9 • 92289 Ursens.
Tel: 09628/373 • Fax: 09628/8254



Baur Bauuntern. GmbH & Co. KG
Thanheimer Str. 15 • 92286 Rieden
Tel: 09624/2855 • Fax: 09624/2668



ERTL - BGV
Ertl Bau und Gerätevermietung
Lindenweg 20 • 92265 Edelsfeld
Tel: 09665/915566 • Fax: 09665/915567



Georg Hösl GmbH
Tännesbg. Str. 22 • 92536 Pfreimd
Tel: 09606/249 • Fax: 09606/7321



Wurzelbacher GmbH
Seugast 17 • 92271 Freihung
Tel: 09646/258 • Fax: 09646/462



BBK Montage GmbH
Industriestr. 27 • 92237 Su.-Rosenbg.
Tel: 09661/9177 • Fax: 09661/9176

Karl Schleicher



Baugeschäft
Schleicher Karl
Waldstraße 13 • 92269 Wolfing
Tel: 09438/782 • Fax: 09438/941813



Albertin Rudolf Bauuntern.
Jakobstr. 3 • 92277 Hohenburg
Tel: 09626/287 • Fax: 09626/287



Raab Bauuntern. GmbH & Co. KG
Hohenburger Str. 6 • 92280 Kastl
Tel: 09625/714 • Fax: 03222/3727369



Fehlner-Bau-GmbH
Bergstraße 1 • 92269 Wolfing
Tel: 09438/340 • Fax: 09438/4247



Sperber Engelbert
Jakob-Osw.-Str. 11 • 92289 Ursens.
Tel: 09628/8420 • Fax 09628/929088



Bauuntern. Eduard Kohl GmbH
Waldstr. 17 • 92256 Ursulappoppen.
Tel: 09621/62231 • Fax: 09621/64771



Pröls Hans
Schlichter Straße 15 • 92249 Vilseck
Tel: 09662/245 • Fax: 09662/6365



Baugeschäft Bernklau
Gailoh. Hauptstr. 4a • 92224 Ambg.
Tel: 09621/72734 • Fax: 09621/784330

Schlosser Josef

Schlosser Josef • Maurermeister
Höglinger Straße 27 • 92272 Etsdorf
Tel: 09627/759 • Fax: 09627/924085



Leitl Bauunternehmen GmbH
Mühlweg 4 • 92272 Freudenbg
Tel: 09627/256 • Fax: 09627/91213



Braun Manfred • BSB-Malsbach
Malsbach 1 • 92277 Hohenburg
Tel: 09626/469 • Fax: 09626/929470



Baugeschäft Begner GmbH
Hüttenleite 11 • 92272 Freudenbg
Tel: 09627/91222 • Fax: 09627/91223



Falk Sepp Bauunternehmen
Ehenfeld 67 • 92242 Hirschau
Tel: 09622/71600 • Fax: 09622/71603



Luber & Freller GmbH
Johannisbergstr. 16 • 92272 Freudnbg.
Tel: 09627/257 • Fax: 09627/564



Nagler Bernhard GmbH & Co. KG
Unt. Angerstr. 2 • 92224 AM-Ammersr.
Tel: 09621/64550 • Fax: 09621/65634



Fachbetrieb für Sanierung
Reinbau
Putz- und Stuckarbeiten
Vollwärmeschutz-WDVS
Weigert GmbH
Allersburg 4 a • 92277 Hohenburg
Tel: 09626/929513 • Fax: 09626/929514



BAU-INNUNG AMBERG



Fuggerstr. 18 • 92224 Amberg • Tel.: 0 96 21 - 49 36 - 0 • Fax: 0 96 21 - 47 03 72 • www.bauinnung-amberg.de

DER LANDKREIS AMBERG-SULZBACH

Inhaltsverzeichnis

• Markt Freihung	35	• Gemeinde Poppenricht	57
• Gemeinde Freudenberg	38	• Markt Rieden	59
• Gemeinde Gebenbach	39	• Markt Schmidmühlen	62
• Markt Hahnbach	40	• Stadt Schnaittenbach	65
• Stadt Hirschau	42	• Stadt Sulzbach-Rosenberg	68
• Gemeinde Hirschbach	44	• Gemeinde Ursensollen	71
• Markt Hohenburg	46	• Stadt Vilseck	74
• Gemeinde Illschwang	48	• Gemeinde Weigendorf	76
• Markt Kastl	50		
• Markt Königstein	51	Abfallwirtschaftskonzept	78
• Gemeinde Kümmerbruck	53		
• Gemeinde Neukirchen b. Sulzbach-Rosenberg	55	Impressum	79

Junge Sterne

So Mercedes wie am ersten Tag. Exklusiv bei Widmann.

24 Monate Fahrzeuggarantie, 12 Monate Mobilitätsgarantie, 10 Tage Umtauschrecht, HU/AU Siegel jünger als 3 Monate, Wartungsfreiheit für 6 Monate (bis 7.500 km) und vieles mehr zu einem attraktiven Preis. Garantiebedingungen unter www.mercedes-benz.de/junge-sterne



Mercedes-Benz

widmann

Ihr exklusiver Junge-Sterne Partner in Amberg: Autohaus Widmann, 92224 Amberg, Heinrich-Hertz-Straße 2, Tel. 09621 702-0, www.widmannbewegt.de





Caritasverband Amberg-Sulzbach

Selbstbestimmt im Alter – Zu Hause wohlfühlen

Beratung in allen sozialen Fragen!

Wir sind für Sie da:

Caritas Sozialzentrum

Dreifaltigkeitsstraße 3 · 92224 Amberg

Telefon 09621 47550 · www.caritas-amberg.de



Caritas Altenheime in Amberg

Für Körper, Geist und Seele ist bestens gesorgt.

- Pflege und Betreuung nach neuesten pflegewissenschaftlichen Erkenntnissen
- spezielle Betreuung Demenzkranker
- eigene Zimmergestaltung erwünscht
- täglicher Mittagstisch für externe Senioren
- vielseitige Kostformen
- regelmäßige Ausflüge, Feste und Feiern
- Friseur/Fußpflege im Haus
- freie Arztwahl

Caritas Altenheim Amberg

Friedlandstraße 2

92224 Amberg

Telefon 09621 78700

E-Mail altenheim.friedlandstr@caritas-amberg.de

caritas-amberg.de

Caritas Marienheim Amberg

Zeughausstraße 4

92224 Amberg

Telefon 09621 4800

E-Mail altenheim.marienheim@caritas-amberg.de

caritas-amberg.de

Caritas Berufsfachschule für Altenpflege und Altenpflegehilfe

Am Beruf »Altenpfleger/in« interessiert?

Mehr Informationen erhalten Sie direkt bei der Berufsfachschule:

Caritas Berufsfachschule für Altenpflege und Altenpflegehilfe

Bayreuther Straße 8 · 92237 Sulzbach-Rosenberg

Telefon 09661 53967

E-Mail info@bfs-altenpflege-sulzbach.de

Ihre Unabhängigkeit

Ihre Selbständigkeit

Ihre Lebensqualität

– unser Ziel.

Caritas-Sozialstation Amberg

Breslauer Straße 61 · 92224 Amberg

Telefon 09621 763205

www.sozialstation-amberg.de

Ökumenische Sozialstation Sulzbach-Rosenberg

Hofgartenstraße 10 · 92237 Sulzbach-Rosenberg

Telefon 09661 876000

www.sozialstation-sulzbach.de

Caritas-Sozialstation Ens Dorf

Hauptstraße 5 · 92266 Ens Dorf

Telefon 09624 9222-10

www.sozialstation-ensdorf.de

Caritas-Sozialstation Hirschau

Marienstraße 2 · 92242 Hirschau

Telefon 09622 2245

E-Mail csshirschau@kirche-bayern.de

www.sozialstation-hirschau.de

Mehr als Pflege.

Ihre Caritas-Sozialstationen



DER LANDKREIS AMBERG-SULZBACH

Branchenverzeichnis

Liebe Leser! Hier finden Sie eine wertvolle Einkaufshilfe, einen Querschnitt leistungsfähiger Betriebe aus Handel, Gewerbe und Industrie, alphabetisch geordnet. Alle diese Betriebe haben die kostenlose Verteilung Ihrer Broschüre ermöglicht. Weitere Informationen finden Sie im Internet unter www.alles-deutschland.de.



**Weinvertrieb
FRANZ GbR**

Öffnungszeiten von 10 - 20 Uhr!

Spezialitätengeschäft
Feinkost, Weine, Spirituosen, Essig, Öle,
Natur- und Bioprodukte, Hausgemachte Schmäckerl

Zum Eichelberg 10 • Sulzbach-Rosenberg • Tel. 0 96 61 / 12 79
www.weinvertriebf Franz.de • Zufahrt über Europastraße / Tafelberg

Wachstumsweibekeller
Für Ihre Feiertage
jeder Art

direkt am
Fünf-Flüsse-Radweg!

Altenheim.....	5	Dachdecker	54
Ambulante		Eishalle	9
Krankenpflegestation.....	23	Energieanlagen	11
Ambulante Pflege	22	Entsorgung.....	79
Ambulanter Dienst.....	54	Erdgas.....	79
Autohaus	U2, 4	Förderschule	19
Bau Innung	3	Freizeitpark	80
Baustoffe.....	11	Golfclub.....	63
Bauunternehmen	11	Hausnotruf.....	23
Bundesagentur für Arbeit.....	15	Hochbau	6
Bürotechnik	7	Hochschule.....	15



Höllriegl Umweltservice

Thonhausen 13, 92289 Ursensollen, Tel. 09626 / 675 o. 0175 / 1860031
www.hoellriegl-umweltservice.de

Dienstleistungsangebot

- Biomüllsammlung 14tägig
- Containerdienst für Grüngutentsorgung
- Verkauf v. CompAHvital-Kompost
- Annahme von Kompostiergut



Biomüll
kommt in die Tonne
rein, er wird ein guter
Kompostdünger
sein




WÄRME SPÜREN
KAMINÖFEN · KACHELÖFEN



winfried überschaer
ofenbau gmbh

Höckermühlstraße 33 · D-92224 Amberg
Fon 09621.9609360 · ueberschaer-ofenbau.de




Sigraser Straße 10 • 92265 Edelsfeld
Tel. 09665 95025 • Fax 09665 95024

IHK Akademie.....	15	Solarstrom	7
Jobst DSL	12	Sozialstation.....	5
Kaolin- und		Spengler.....	54
Kristallquarzsand-Werke.....	U3	Stadtwerke.....	U4
Kinderkrippe	19	Steuerberater.....	9
Krankenhaus.....	19	Suchthilfeeinrichtung	23
Lohnsteuerhilfverein.....	9	Tanzstudio.....	9
Menüservice	23	Transportbeton.....	11
Öfen	6	Umweltservice.....	6
Ortungstechnik.....	2	Versicherung.....	2
Rechtsanwaltskanzlei.....	9	Weinvertrieb.....	6
Rollladenbau	2	Wellness Center.....	9
Senioren- und Pflegeheim	13, 22	Wohnungsbau	11
Seniorenheim	22		
Seniorenpflegeheim	20, 54		

U = Umschlagseite

Wir setzen neue Akzente im Büroalltag!



**BÜROTECHNIK
ROBERT HIRSCH**

Standort Amberg:
Untere Nabburger Str. 13
92224 Amberg
Fon +49 (0) 96 21 - 48 94 -0
Fax +49 (0) 96 21 - 1 40 21

Standort Weiden:
Herrmannstr. 1
92637 Weiden
Fon +49 (0) 9 61 -3 90 08 -0
Fax +49 (0) 9 61 -3 90 08 -20

info@buerotechnik-hirsch.de
www.buerotechnik-hirsch.de

you can
Canon



Wir sind gerne für Sie da



S · E · S

GROUP



Solarstrom

▶ SONNE. UND GUT.

www.sesgroup.eu
☎ 09622 719775

DER LANDKREIS AMBERG-SULZBACH



DER LANDKREIS AMBERG-SULZBACH

Der Landkreis Amberg-Sulzbach, zwischen Nürnberg, Bayreuth und Regensburg gelegen, ist Teil des Bayerischen Jura und gekennzeichnet durch einen landschaftlichen Abwechslungsreichtum. Im Süden und Westen entfaltet die Juralandschaft als Rest eines ehemaligen Meeres ihren reichen Formenschatz mit Kalksteinriffen, Tropfsteinhöhlen und Kletterfelsen. Während der Jura von Wasserarmut geprägt ist, sind die feuchten Niederungen des Hahnbacher Beckens und der Vilsecker Mulde wichtige Grundwasserspeicher. Im Nordosten reichen mit dem Naabgebirge die kristallinen Ausläufer des Oberpfälzer Waldes in das Amberg-Sulzbacher Land hinein. Mit über 50% Waldbestand zählt Amberg-Sulzbach zu den walddominantesten Kreisen Bayerns. Die Naturparke Fränkische Schweiz – Veldensteiner Forst und Hirschwald haben liegen ganz oder teilweise im Landkreis.

Das Amberg-Sulzbacher Land ist eine Region mit großer Vergangenheit. Vor über 1000 Jahren wurde hier bereits Eisenerz abgebaut und verhüttet. Die große Hammereinigung, geschlossen 1387 zwischen 75 Hammerwerken, den Bergstädten Amberg, Sulzbach und der Eisenhandelsstadt Nürnberg – das erste Industriekartell in der deutschen Geschichte – kündigt von einst wirtschaftlichem Wohlstand. Zwischenzeitlich wird die Region geprägt von innovativen Unternehmen aus unterschiedlichsten Branchen.

Kultur pur

Über 60 Burgen, Burgruinen und Schlösser erzählen von den Zeiten einer ehemals sehr wehrhaften Grenzregion. Wichtige Handelsstraßen wie die „Goldene Straße“ von Nürnberg nach Prag, oder Teile der Bernsteinstraße als Nord-Südverbindung verliefen durch den Landkreis. Sulzbach war einst Hauptstadt Neuböhmens. Die romanische Klosterburg Kastl mit ihrem bemerkenswerten Tonnengewölbe und dem farbenfrohen Wappenfries lohnt einen Besuch. Die

L a n d k r e i s



Amberg-Sulzbach

Logo des Landkreis Amberg-Sulzbach

größte gotische Hallenkirche der Oberpfalz, St. Martin in Amberg, war stilistisches Vorbild für zahlreiche Kirchen in Sachsen und Thüringen. Sie, wie die Kirchen der Bergstädte Sulzbach und Auerbach und zahlreiche Rathäuser in der Region, sind Ausdruck selbstbewussten Bürgertums des Mittelalters.

Während der Reformation wurde auch im Amberger Schloss zeitweise europäische Geschichte geschrieben. Mit der Gegenreformation ist das einzige landesweite Simultaneum Europas verbunden, das heute noch in einigen Kirchen praktiziert wird. Baumeister, Maler und Stuckateure wie Wolfgang Dientzenhofer, Cosmas Damian Asam und Giovanni Battista Carlone waren am Bau barocker Klöster und Kirchen beteiligt. Die aus Wallfahrten heraus entstandenen Bergfeste in Amberg, Sulzbach-Rosenberg und Hahnbach sind wie die weit über 100 Kirchweihen im Landkreis Ausdruck Jahrhunderte alter Tradition.

An der „Bayerischen Eisenstraße“, im Kümmersbrucker Ortsteil Theuern, liegt das Bergbau- und Industriemuseum, eines der bedeutendsten überregionalen Museen Bayerns. Namen wie Günter Grass sind eng mit dem Literaturarchiv in Sulzbach-Rosenberg verbunden. Hier lohnt auch ein Besuch des Ersten Bayerischen Schulmuseums.



Lohnsteuerhilfverein HILO®

Hilfe in Lohnsteuerfragen e.V.

Arbeitnehmersteuern
überall in Deutschland
www.hilo.de

Beratungsstelle Amberg
Leiterin: Evi Niedermeier

Bäumlstr. 1 • 92224 Amberg
Telefon (09621) 49 84 07
Email: info@hilo-amberg.de
Internet: www.hilo-amberg.de



Gut beraten
Zukunft gestalten

STEUERBERATER
Schwanzl • Streich • Rumpler

Dr.-Aigner-Straße 15 • 92224 Amberg
Telefon 09621 4888-0
Telefax 09621 488895
www.schwanzl-streich.de
info@schwanzl-streich.de

In Bürogemeinschaft mit
STEFAN ROGGENHOFER
Rechtsanwalt

Rechtsanwaltskanzlei

Dr. iur. Günther Schatz
Dr. iur. Gudrun Frey
Frank Neubauer

92224 Amberg · Ziegelgasse 6
Tel. 09621 12044 · Fax 09621 1248
www.rae-schatz.de · E-Mail kanzlei@rae-schatz.de

Wir vertreten alle Rechtsangelegenheiten.

Reinklicken und Ihre Kommune
mobil erleben www.total-lokal.de

totallokal



maris
WELLNESS CENTER

Gesicht - Hand - Fuß

Petra Leopoldseder
Schulstraße 12
92263 Ebermannsdorf
☎ 09624 902587

Öffnungszeiten:
Mo, Mi, Fr 09:30 bis 17:00
Di, Do 15:00 bis 20:00
Sa 13:00 bis 15:00
oder nach Vereinbarung

Live your dreams!

Check it out! Ob Kufe oder Rolle -
Fitness, Fun & More sind angesagt.

Die EISHALLE
Amberg bietet
die besten
Basics dafür.



EISHALLE Am Schanzl 1, 92224 Amberg
AMBERG Telefon 09621 - 87308
www.eishalle-amberg.de

emotion
City Dance School



Tanzstudio im Casino-Saal des Stadttheaters

Schrankenplatz
(Klosterhof 1)
92224 Amberg
Tel.: 09621/914000 • www.emotion-dance.de

Büroadresse
Destouchesstr. 5 • D-92224 Amberg

DER LANDKREIS AMBERG-SULZBACH

Im benachbarten Vilseck laden das Erste Deutsche Türmermuseum und die auf die Romanik zurückgehende Burg Dagestein zu einem Besuch ein.

Feste & Gastronomie

Von Wellness-Hotels bis zu familiengeführten Hotels und Pensionen mit persönlichem Flair und gepflegtem Ambiente besteht ein breites Angebot an Übernachtungsmöglichkeiten. Urlaub auf dem Bauernhof, Ferienwohnungen und Campingplätze stehen für Familien mit Kindern und Individualurlaubern zur Verfügung. Für das leibliche Wohl sorgen zahlreiche Gasthöfe mit bodenständiger und auch internationaler Küche zu familienfreundlichen Preisen. Biere aus 14 regionalen Brauereien kann man auch in zahlreichen Biergärten verkosten. Neben den berühmten Berg- und Kirchweihfesten bringen Brauchtumsfeste wie Reiterprozessionen, Jahrmärkte und Weihnachtsmärkte willkommene Abwechslung in den Jahreslauf.



Klettern im Höhenglücksteig

Sport & Fun

Das Amberg-Sulzbacher Land lässt hinsichtlich Freizeitaktivitäten und Erholungsmöglichkeiten keine Wünsche offen: Sanfte Hügel und Täler zum Wandern, Reiten und Radeln, Bäche und Flüsse zum Angeln und Kanu fahren, charakteristische Jurafelsen mit Klettermöglichkeiten in den höchsten Schwierigkeitsgraden, Besucherhöhlen wie die Maximiliansgrotte bei Auerbach und die Osterhöhle bei Neukirchen bei Sulzbach Rosenberg oder zwei 18-Loch-Golfplätze in Schmidmühlen und Königstein. Möglichkeit zum Wasserskifahren und -springen besteht auf dem Haidweiher bei Amberg. Unter den zahlreichen Frei- und Hallenbädern ist das Kurfürstenbad in Amberg eine besondere Attraktion. Loipen, Skilifte und Rodelbahnen bieten viele Möglichkeiten für Wintersportler.

Ein besonderes Highlight ist der weltweit einzige künstliche Sommersandskiberg in Hirschau, der Monte Kaolino. Hier macht Ski- und Sandboardfahren bei sommerlichen Temperaturen so richtig Spaß. Schlepplift, Leihski und Skistiefel sind vorhanden. Spaß ohne Ski bieten die neue Sommerrodelbahn mit Start beim Dünenfreibad und der Waldhochseilgarten.

Das größte und modernste Reitsportzentrum Europas in Kreuth bei Rieden, verbunden mit einem flächendeckenden oberpfalzweiten Netz von Wanderreitstationen, ist ein Eldorado für jeden Pferdefreund.

Überregionale Radwege, wie der 305 km lange Fünf-Flüsse-Radweg, bieten Erholung abseits der Straßen. Über 1.500 Kilometer Wanderwege und verschiedene Nordic-Walking-Parks nach europäischem Standard stehen dem aktiven Urlauber in der abwechslungsreichen Landschaft der „Bayerischen Toskana“ zur Verfügung, darunter die beiden Qualitätswanderwege Erzweg und Jurasteig.

Infos: www.amberg-sulzbacher-land.de

Tel.: 09621 10-239



Wohnen bei unserer Genossenschaft bietet Ihnen viele Vorteile

Platz für alle

- vom Singleapartment bis zum Einfamilienhaus
- Sicherheit und Geborgenheit als Genossenschaftsmieter
- Genossenschaftliche Altersvorsorge mit Minderung der Miete in der Rente
- Unterstützung im Alltag durch unsere Seniorenbetreuung
- genossenschaftseigener Kindergarten
- Hausmeisterdienst
- Notdienst rund um die Uhr



WOHNUNGSBAU
SIEDLUNGSWERK
WERKVOLK eG

Hans-Thoma-Str. 9 · 92224 Amberg
Tel.-Nr.: 09621/ 7663-0
www.ws-eg.de · info@ws-eg.de

E-W-S GmbH

gemeinsam machen wir's möglich! **TEAMWORK**

Energieanlagen, Wartung und Service

Unterer Rofachweg 15
92271 Freihung

Tel. 09646 809920
Fax 09646 809921
Mobil: 0171 7941823
Email: info@e-w-s-gmbh.de

Unser Leistungsprogramm:

- Mittelspannung
- Transformatoren
- Niederspannung
- Wartung und Service
- Thermoaufnahmen zertifiziert
- Kompensationsanlagen
- Netzanalysen
- Planung
- Projektierung

Weigert GmbH

BAUUNTERNEHMEN · BAUSTOFFE

Fachbetrieb für Sanierung

Rohbau
Putz- und Stuckarbeiten
Vollwärmeschutz- WDVS

Josef Weigert
Allersburg 4a
92277 Hohenburg

Tel.: 09626/929513
Fax: 09626/929514
weigertbau@vr-web.de

Ihr zuverlässiger Partner am Bau

TRANSPORTBETON AMBERG-SULZBACH

Verkauf/Beratung:

Boschstraße 1
92224 Amberg
Tel. 0 96 21/7 36 67
Fax 0 96 21/7 43 80
Mobil 0160/97878978

Werk Amberg:

Boschstraße 1
92224 Amberg
Tel. 0 96 21/ 8 19 61

Werk Sulzbach:

Am Katzenberg 29
92237 Sulzbach-Rosenberg
Tel. 0 96 61/45 40

www.transportbeton-amberg.de · meier@transportbeton-amberg.de

CemFlow® - Zementfließestrich aus dem Fahrnischer

Der einbaufertige High-Tech-Baustoff für den Wohnungs- und Gewerbebau

DER LANDKREIS AMBERG-SULZBACH

Gemeindeverzeichnis



JOBST DSL

Die Wireless-Internet-Breitband Versorgung für den Landkreis
Aus der Region Für die Region

Wir sind Ihr Internetanbieter aus Amberg.
Wir bieten in den Landkreisen Amberg-Sulzbach, NEW, SAD eine Breitbandtechnologie mit Richtfunktechnik an.
Hier versorgen wir bereits sehr viele Orte mit schnellem Internet und Telefonie.

- Sie benötigen keinen weiteren Anbieter
- Telefonie als Flatrate ins deutsche Festnetz
- KEINE Volumenbeschränkung

Fragen Sie bei uns an!

JOBST DSL, Ohmstr. 2a, 92224 Amberg
 Tel: 0 96 21- 48 76 66 * Fax: 48 76 79
 Mail: info@jobst-dsl.de
WWW.JOBST-DSL.DE

Willkommen in Ammerthal	12
Stadt Auerbach i.d.OPf.	13
Gemeinde Birgland	15
Gemeinde Ebermannsdorf	16
Gemeinde Edelsfeld	18
Gemeinde Enseldorf	19
Gemeinde Etzelwang	21
Markt Freihung	23
Gemeinde Freudenberg	26
Gemeinde Gebenbach	27
Markt Hahnbach	28
Stadt Hirschau	30
Gemeinde Hirschbach	32
Markt Hohenburg	34
Gemeinde Illschwang	36
Markt Kastl	38
Markt Königstein	39
Gemeinde Kümmerbruck	41
Gemeinde Neukirchen b. Sulzbach-Rosenberg	43
Gemeinde Poppenricht	45
Markt Rieden	47
Markt Schmidmühlen	50
Stadt Schnaittenbach	52
Stadt Sulzbach-Rosenberg	55
Gemeinde Ursensollen	58
Stadt Vilseck	61
Gemeinde Weigendorf	63

Themeninseln in der weiten Welt des Web

vielfältig – aktuell – übersichtlich

Mehr zu den **Internetleistungen** vom mediaprint infoverlag unter
www.mediaprint.info

PHÖNIX übernimmt Weidlich-Gruppe

Aus einer Freundschaft wird Familie

Die PHÖNIX-Seniorenzentren übernimmt die sieben Pflegeheime der Unternehmensgruppe Weidlich. Damit baut PHÖNIX ihr Angebotspektrum weiter aus und verwirklicht die Wachstumsstrategie des französischen Mutterkonzerns Korian. Durch den Kauf der Weidlich Betriebsgesellschaft für Senioreneinrichtungen mbH betreibt PHÖNIX nun 42 Häuser mit rund 5.000 Pflegeplätzen.

Das Unternehmen Weidlich ist – wie auch PHÖNIX – als Familienunternehmen groß geworden. Durch innovative Ideen und persönliches Engagement schuf die Weidlich-Gruppe Platz für über 700 pflegebedürftige Menschen. Damit wächst die PHÖNIX-Familie um sieben Häuser an den Standorten in Obertraubling, Parsberg, Breitenbrunn, Mitterteich, Seubersdorf und Vilseck (Bayern) sowie in Grünbach (Sachsen).

Eine langjährige Freundschaft

Zwei lange befreundete Häuser werden durch diesen Zusammenschluss vereint: das PHÖNIX-Haus Evergreen in Schnaittenbach und das Lebenszentrum Vilseck. Seit Jahren tauschen sich die keine 20 Kilometer entfernten Häuser regelmäßig aus, teilen Ideen und Veranstaltungen. Heute gehören beide Seniorenheime zu einer Familie und werden noch näher zusammenrücken.

Miteinander und Füreinander

Kompetenz, Erfahrung und Motivation in den Bereichen Pflege und Betreuung sichern den hohen Qualitätsanspruch, den sich das Unternehmen selbst gesetzt hat. Auch der enge, persönliche Kontakt zu Bewohnern und Angehörigen ist für die PHÖNIX-Mitarbeiter von hoher Bedeutung. Dies deckt sich mit der so genannten „Kommunikationspflege“, die aus dem Hause Weidlich stammt. Der Grundsatz hierfür ist das Miteinander und Füreinander – von Mensch zu Mensch.

BEI UNS SIND SIE ZUHAUSE



Die PHÖNIX-Unternehmensgruppe zählt mit 42 Einrichtungen, rund 3.500 Mitarbeitern und 5.000 Pflegeplätzen in Deutschland zu den führenden privaten Betreibern in der Seniorenbetreuung.

gute Preise – ab 45,- €/Tag

PHÖNIX-Haus Evergreen

**gute Pflege
Note 1,6**

Einrichtungsleitung
Martin Strobl
Auf der Loh 8
92253 Schnaittenbach
Telefon 0 96 22/7 03 37-0
www.phoenix.nu



Senioren- und Pflegezentrum
PHÖNIX

HAUS EVERGREEN

PHÖNIX-Haus Vilseck

**gute Pflege
Note 1,2**

Einrichtungsleitung
Ingeburg Dolles
Rennweg 1
92249 Vilseck
Telefon 0 96 62/4 12 00
www.phoenix.nu



Senioren- und Pflegezentrum
PHÖNIX

HAUS VILSECK



KULTUR-SCHLOSS THEuern / BERGBAU- UND INDUSTRIEMUSEUM OSTBAYERN

Der Großraum Amberg-Sulzbach nahm wegen seiner reichen Erzvorkommen eine führende Rolle im Montanwesen ein, die ihm den Beinamen „Ruhrgebiet des Mittelalters“ eintrug. An diese wirtschaftliche Blütezeit erinnert die Bayerische Eisenstraße, die von Pegnitz im Norden nach Regensburg im Süden verläuft und die das frühere Erzzenentrum mit dem einstigen Eisenumschlagsort Regensburg verbindet. Entlang der Vils, die Jahrhunderte lang als Transportweg für das Erz diente, reihen sich Hammerschlösser und Hammerwerke wie Perlen an einer Schnur. Am imposantesten und bedeutendsten ist sicherlich das 1781 erbaute Hammerherrenschloss in Theuern. Das spätbarocke Ensemble besteht aus einem Herrenhaus, einem Schlosshof und einem weitläufigen Wirtschaftstrakt.

1972 gründete der Landkreis Amberg-Sulzbach im Schloss ein Bergbau- und Industriemuseum, um den Bergbau und die Industrie des gesamten ostbayerischen Raumes zu erforschen, zu dokumentieren und darzustellen. Das Museum wurde 1978 eröffnet. Es werden unter anderem mineralische Rohstoffe, das berg- und

hüttenmännische Leben, eine umfangreiche Glas- und Porzellansammlung sowie die Industrialisierung Ostbayerns gezeigt. In den Außenanlagen können ein Hammerwerk, eine Spiegelglasschleife, ein Förderturm mit Maschinenhaus sowie ein Strommuseum besichtigt werden. Wechselnde Sonderausstellungen zu verschiedenen Themen ergänzen das Angebot.

Neben dem Museum hat sich das Schloss zu einem Kulturzentrum der Region mit einem vielfältigen Veranstaltungsprogramm entwickelt. Durch sein einmaliges Ambiente und seine günstige Verkehrslage ist das Kultur-Schloss Theuern auch ein beliebter Ort für Feste, Hochzeiten und Tagungen.

Öffnungszeiten:

Dienstag bis Samstag 9.00–17.00 Uhr
Sonn- und Feiertag 10.00–17.00 Uhr
Vom 3. Advent bis 01.03. geschlossen

Eintrittspreise:

Erwachsene	2.00 Euro
Schülergruppen	1.00 Euro
Gruppen ab 20 Personen	1.50 Euro
Schwerbehinderte und Studenten	1.50 Euro
Führung (nach vorheriger Anmeldung)	30.00 Euro

Kultur-Schloss Theuern / Bergbau- und Industriemuseum Ostbayern:

Portnerstraße 1, 92245 Kümmerbruck
Tel.: 09624 832, Fax: 09624 2498
E-Mail: info@museumtheuern.de
www.kultur-schloss-theuern.de



Grubenbahn Theuern



Studieren - Lehren - Inspiritieren



2.600 erfolgreiche Absolventinnen und Absolventen
 24 weltweit renommierte Partner-Unternehmen
 46 Partnerhochschulen in 26 Ländern
 Spitzenplätze in Hochschulrankings
 Bachelor- & Masterstudium
 74 Professorinnen und Professoren, die aus der Praxis kommen
 3.000 Studierende
 18 Studiengänge



Ich studiere ausgezeichnet.

info@haw-aw.de
 www.haw-aw.de



Ihr kompetenter Partner für Arbeit und Beruf

Agentur für Arbeit Amberg
 Jahnstr. 4
 92224 Amberg
 E-mail: Amberg@arbeitsagentur.de

Agentur für Arbeit Sulzbach-Rosenberg
 Bayreuther Str. 6b
 92237 Sulzbach-Rosenberg
 E-mail: Sulzbach-Rosenberg@arbeitsagentur.de

Service-Nummer: 01801 - 555 111*

*Festnetzpreis 3,9 ct/min; Mobilfunkpreise höchstens 42 ct/min



Bundesagentur für Arbeit

**Für Ihre weiteren Zukunftspläne
 beraten wir Sie gerne**



IHK Akademie in Ostbayern
 WISSEN • HANDELN • GRENZENLOS

www.ihk-wissen.de



Ihr Partner für Weiterbildung www.ihk-wissen.de

Lehrgänge mit IHK-Prüfung | **Amberg Cham** | Wirtschaftsfachwirte | Betriebswirte
Regensburg | Seminare | **Neumarkt** | MBA
 Praxisstudiengänge | Fremdsprachen | **Kelheim** | Social Media
Weiden | Wirtschaftsfachwirt | Lehrgang zur Ausbildungseignerprüfung (AdA)

IHK-Akademie in Ostbayern GmbH | www.ihk-wissen.de
 Beratung und Anmeldung: Tel. 0941 280899-122

Wir machen uns stark für Ihren Erfolg ...



- Standortpolitik
- Starthilfe und Unternehmensförderung
- Aus- und Weiterbildung
- International
- Recht und Fair Play

Johann Schmalzl
 Tel. (09621) 916 59310
schmalzl@regensburg.ihk.de
www.ihk-regensburg.de



IHK Regensburg
 für Oberpfalz / Kelheim

DER LANDKREIS AMBERG-SULZBACH



ZENTRUM FÜR ERNEUERBARE ENERGIEN UND NACHHALTIGKEIT

Der Landkreis Amberg-Sulzbach ist ein ländlich strukturierter Raum, der sich durch ein überdurchschnittliches Potenzial an erneuerbarer dezentraler Energie und durch einen hohen Wissensstand auf dem Feld der Bereitstellung und Verwendung von erneuerbarer Energie auszeichnet. Obwohl die Region über ein großes Know-how verfügt, schlägt eine konsequente Vermittlung des Wissens an die Öffentlichkeit bisher fehl. So gut wie alle relevanten Akteure in der Region sind über Aktivitäten und Möglichkeiten, die potenzielle Partner in der Region bieten könnten, nicht ausreichend informiert. Die Folge ist, dass Möglichkeiten zur klimaschonenden und kostengünstigen Energieeinsparung und -erzeugung nicht ausreichend wahrgenommen werden.

Eine folgerichtige Entscheidung war deshalb die Einrichtung des in Ens-dorf angesiedelten Zentrums für erneuerbare Energien und Nach-

haltigkeit (ZEN) in der ehemaligen Kloster-Gaststätte, seit dem Start am 1. Oktober 2008 geleitet von Geschäftsführer Gerhard Kopf. ZEN versteht sich als Info-Stelle, als Instrument für Erstkontakte, Beratung, Information und Vernetzung. Als Zielgruppen sind Planer und Architekten, Kommunen, Hersteller und Handwerksbetriebe, Verbände und Vereine, die Wohnungswirtschaft und insbesondere auch der Endverbraucher zu sehen.

Die Konzentration liegt dabei auf den Themenfeldern einer nachhaltigen Energienutzung, so der Energiereduktion etwa durch intelligentes Energiesparen. Hier ist unter anderem die wärmetechnische Altbausanierung zu nennen, ebenso die Energiesubstitution. Mit diesem Thema will ZEN Wege aufzeigen, wie fossile Energie ersetzt werden kann durch innovative Verfahren in den Bereichen Biomasse, Solar, Wind, Wasser und Erdwärme. Als Kooperationspartner stehen die Hochschule Amberg-Weiden, der Solarförderverein Amberg-Sulzbach, der Verein zur Förderung regenerativer Energien Oberpfalz (regEn) e.V., Forstbetriebsgemeinschaften, Waldbauernvereinigungen, die Volkshochschule des Landkreises und die Umweltstation Ens-dorf bereit. Ein weiteres Instrument ist die ZEN-Akademie als Ort für Symposien, Seminare und Weiterbildung und Wissensvermittlung. Aufgabenbereiche für die ZEN-Akademie sind neben Seminar- und Exkursionsprogrammen die berufliche Qualifizierung sowie die Erstellung von Publikationen und Dokumentationen. Ziel ist es Wissen und Information für nachhaltige Entwicklung zu verbreitern, formelle und informelle Lernorte einzubinden und die UN-Dekade für Nachhaltige Bildung lokal umzusetzen.

Als drittes fungiert die Hausmesse als Instrument für Ausstellungen, Technikum und „Lernen am Objekt“. Bauen und Wohnen, Umwelt-/Klimaschutz, Umwelttechnik, Energietechnik, innovative Gebäudetechnik sowie die Bioenergie sind bzw. waren erste Themen eines Ausstel-



lungskonzepts. In ständigen Ausstellungen präsentieren dazu mittelständische Betriebe in den Gewerken Sanitär, Heizung, Klima, Lüftung, Maurerhandwerk, Elektro, Zimmerei und Trockenbau das Spektrum energieeffizienten Bauens und Wohnens. Begleitend dazu werden die Auswirkungen des Klimawandels und die regionalen Potenziale der Bioenergie etwa durch Multi-Media-Schauen dargestellt. Aufgabe von ZEN ist es auch, durch den Aufbau eines grenzübergreifenden Netzwerks mit dem Ziel regionaler und internationaler Projektpartnerschaften und die Einbindung in regionale Marketingstrategien das Image der Region zu stärken und Synergien zu schaffen. Die Gemeinde Ensdorf stellt dem ZEN kostenlos die ehemalige Klosterschänke als Geschäfts- und Infostelle. In Zukunft sollen auch noch die geplanten Museumsräume der Gemeinde Ensdorf für Ausstellungsräume und Seminarräume saniert werden, sobald eine entsprechende Finanzierung steht.

Dankenswerter Weise haben die Bayerische Sparkassenstiftung und die Sparkasse Amberg-Sulzbach 30.000 Euro bei der Eröffnung der Infostelle zur Verfügung gestellt. Auch hat sich die Sparkasse bereit erklärt, weitere gemeinsame Aktionen, etwa im Bereich Marketing oder bei Schulaktionen, mit durchzuführen und zu begleiten. Großzügig gefördert wird das ZEN durch den Landkreis.

Zentrum für erneuerbare Energien und Nachhaltigkeit

Hauptstraße 5
92266 Ensdorf
Tel.: 09624 903646
Fax: 09624 903647
E-Mail: zen@zen-ensdorf.de
www.zen-ensdorf.de



DIE KRANKENHÄUSER DES LANDKREISES AMBERG-SULZBACH

St. Anna Krankenhaus-Sulzbach Rosenberg und St. Johannes Klinik Auerbach – Zwei menschliche Krankenhäuser mit hoher Fachkompetenz

Seit 01.01.2005 firmieren die beiden Kliniken als Kommunalunternehmen „Krankenhäuser des Landkreises Amberg-Sulzbach“, entstanden aus den ehemaligen Kreiskrankenhäusern St. Anna in Sulzbach-Rosenberg und St. Johannes in Auerbach.

Als einzige Akutkrankenhäuser des Landkreises Amberg-Sulzbach versorgt das Kommunalunternehmen sowohl die ca. 106.000 Einwohner des Landkreises als auch Bürger der angrenzenden Gebiete sowie US-Staatsangehörige aus dem Truppenübungsplatz Grafenwöhr und dem Südlager Vilseck mit stationären und ambulanten Leistungen. Darüber hinaus stellen die Mitarbeiter des St. Anna Krankenhauses die Notfallversorgung sicher.



Haupteingang St. Anna Krankenhaus Sulzbach-Rosenberg

Leistungsspektrum St. Anna Krankenhaus Sulzbach-Rosenberg

Innere Medizin (69 Betten) u.a.
Magen-Darm-Heilkunde (Gastroenterologie)
Herzheilkunde (Kardiologie)
Lungenerkrankungen (Pulmologie)
Stoffwechselerkrankungen (Schilddrüse / Diabetes)

Gynäkologie/Geburtshilfe (18 Betten) u.a.
Breites gynäkologisches Grundangebot
Plastische Chirurgie
Moderne Geburtshilfe
Mammographie-Screening
400 Geburten

HNO (3 Belegbetten)
Dres. Wolf und Dr. Wagner
Ambulante und stationäre HNO-OPs
Plastische Korrekturen
Medikamentöse Behandlung Gehörsturz

Chirurgie (66 Betten) u.a.
Unfallchirurgie
Hüftgelenkersatz
Knieoperationen (arthroskopisch)
Minimalinvasive Chirurgie
Allgemein- und Viszeralchirurgie (Magen / Darm)

Intensiv (9 Betten) und Anästhesie
Intensivmedizin
Moderne Narkosetechniken bzw. Anästhesieverfahren
Schmerztherapie
Periduralanästhesie während der Geburt (auf Wunsch)

Spezialeinrichtung „Aktivierende Behandlungspflege und Therapie für Patienten im Wachkoma“

(Phase F der Neurologischen Rehabilitation) (17 Betten)
Aktivierende Behandlungspflege
Kurzzeitpflege
Übergangspflege

Zusätzlich operieren die Orthopädengemeinschaft Amberg-Sulzbach (OGA) und die Chirurgische Praxisklinik Dres. Pöllath & Scherer konsiliarisch am St. Anna Krankenhaus Sulzbach-Rosenberg. Neben den üblichen Funktionsbereichen wie Physikalische Therapie, Labor, EKG, Ultraschall, Endoskopie und Röntgen (16-Zeilen-CT) kann das Krankenhaus auf die im Haus niedergelassene Röntgenpraxis Dr. Herrneder zurückgreifen. Die Praxis deckt im Leistungsspektrum alle Unterstützungsmöglichkeiten der diagnostischen Radiologie ab, einschließlich zweier hochmoderner Kernspintomographen.

Schaffung eines Parkdecks

Um die permanente Parkplatznot zu beheben, wurde im Juni 2010 mit dem Bau eines Parkdecks am bestehenden Parkplatz begonnen. Schon im November 2010 konnte dieses in Betrieb genommen werden. Für Besucher, Mitarbeiter und Patienten stehen nunmehr 122 zusätzliche, d.h. insgesamt 291 Parkplätze direkt vor dem Haus zur Verfügung. 2,7 Millionen Euro sind in diese Erweiterung incl. einer der Gesetzesnorm entsprechenden Photovoltaik-Anlage auf dem Dach des Parkdeckes geflossen. Die gesamte Bausumme wurde selbst finanziert, das Parkdeck stellt eine maßgebliche Investition für die Region dar.

Derzeit läuft eine energetische Sanierung des Hauses, eine umfassende Generalsanierung beginnt im Herbst.



Kommunalunternehmen „Krankenhäuser des Landkreises Amberg-Sulzbach“

ST. ANNA KRANKENHAUS
SULZBACH - ROSENBERG



ST. JOHANNES KLINIK
AUERBACH

Die menschlichen Krankenhäuser

mit hoher fachlicher Kompetenz.

St. Anna Krankenhaus
Sulzbach-Rosenberg
Krankenhausstr. 16
92237 Sulzbach-Rosenberg
Tel: 0 96 61 / 5 20-0
Fax: 0 96 61 / 5 20-2 10

St. Johannes Klinik
Auerbach
Krankenhausstr. 1
91275 Auerbach/OPf.
Tel: 0 96 43 / 9 30 - 0
Fax: 0 96 43 / 9 30 - 297



www.kh-as.de
info@kh-as.de



Lebenshilfe
www.lebenshilfe-amberg.de

Auf dem Weg zur Inklusion –
die Lebenshilfe Amberg-Sulzbach
auf dem richtigen Weg.

Unsere Einrichtungen

- Interdisziplinäre Frühförderstellen
- Inklusive Kinderkrippe (ab 2012)
- Schulvorbereitende Einrichtungen
- Förderschule
- Heilpädagogische Tagesstätte
- Offene Behindertenarbeit
- Behindertensport



Kreisvereinigung Amberg-Sulzbach e.v.
Fallweg 43 | 92224 Amberg | Tel.: 09621-308-0 | Fax: 09621-308-299 | www.lebenshilfe-amberg.de

St. Benedikt Seniorenpflegeheim



Menschlichkeit
Freundlichkeit
Zufriedenheit

Fleurystraße 24-26, 92224 Amberg

Tel. 09621 / 769 30

Email: benedikt@fuehrergruppe.de

www.benedikt-seniorenpflegeheim.de

Familiäres Ambiente und ganzheitliche Betreuung

Nähere Infos oder Voranmeldung unter:

Fleurystraße 7, 92224 Amberg

Tel. 09621 / 769 5080

Email: tagesbetreuung@st-benedikt.eu

www.benedikt-seniorenpflegeheim.de



St. Benedikt Seniorentagesstätte



St. Anna Krankenhaus Sulzbach-Rosenberg

Krankenhausstr. 16
92237 Sulzbach-Rosenberg
Tel.: 09661 520-0
Fax: 09661 520-210
E-Mail: info@kh-as.de
www.kh-as.de

St. Johannes Klinik Auerbach

Die Generalsanierung und der Umbau des alten Kreiskrankenhauses Auerbach zu einer Fachklinik für Innere Medizin (45 Betten) und Geriatrische Rehabilitation (35 Betten) erfolgte vom Herbst 1996 bis 30. November 2001.

Innere Medizin

Wir legen besonderen Wert darauf, dass Sie in unserer Fachklinik ärztlich auf das Beste betreut werden. Ihre Behandlung verläuft unter der direkten Verantwortung des jeweiligen zuständigen Stationsarztes.

Unser Leistungsspektrum umfasst: Herzerkrankungen, Lungenerkrankungen, Magen-Darm-Erkrankungen, Stoffwechselerkrankungen, Gefäßkrankungen, Intensivmedizin, Röntgen, Labor; ambulante Untersuchungen, ambulante Chemotherapie. Zum 01.01.2011 wurde eine akutergeriatrische Station mit 20 Betten eröffnet.

Geriatrische Rehabilitation

Der Leitsatz der geriatrischen Rehabilitation lautet: Soviel Hilfe als nötig, so wenig Hilfe wie möglich, damit Sie den Alltag daheim wieder meistern können. Unsere Abteilungen: Geriatrische Rehabilitation, Physikalische Therapie mit Bewegungsbad, Ergotherapie, Alters-Psychologie, Logopädie, Aktivierende Pflege. Kriterien für Reha



Haupteingang St. Johannes Klinik Auerbach

(Versorgungsvertrag mit den Krankenkassen § 111 SGB V): Zustand nach Schlaganfall, Zustand nach Knochenbrüchen, Zustand nach akutem Herzinfarkt, sonstige Herzkrankheiten, Zustand nach größeren chirurgischen Eingriffen, Zustand nach Amputationen, Gefäßkrankungen, Erkrankungen wie z.B. Parkinson, Stoffwechselerkrankungen, besonders Diabetes mellitus (Zuckerkrankheit).

Für eine geriatrische Reha wird ein Aufnahmeantrag vom Akutkrankenhaus oder vom Hausarzt an die Krankenkasse gestellt.

Nach Genehmigung wird der Aufnahme-Termin mit unserem Sekretariat vereinbart. Die Eigenbeteiligung richtet sich nach den aktuellen Richtlinien der Krankenkassen.



St. Johannes Klinik Auerbach

Krankenhausstr. 1
91275 Auerbach/Opf.
Tel.: 09643 930-0
Fax: 09643 930-297
E-Mail: info@kh-as.de
www.kh-as.de

Seniorenwohnanlage St. Stephanus Edelsfeld

„Wo Pflege mit Herz
auch bezahlbar ist!“



Wir bieten Ihnen zu günstigen Preisen

in 24 Appartements, 35 EZ und 20 DZ individuelle

- Vollstationäre Pflege für alle Pflegestufen
- Bei Pflegestufe I im DZ Ø 1.029,13 €/Monat
- Bei Pflegestufe II im DZ Ø 1.073,99 €/Monat
- Bei Pflegestufe III im DZ Ø 1.062,62 €/Monat
- Kurzzeitpflege · Betreutes Wohnen
- Offener Betreuungsbereich für demente Bewohner



Informieren Sie sich und besuchen Sie uns in

92265 Edelsfeld, Kastanienweg 3

Tel. 0 96 65/9 16-0 • Fax 0 96 65/9 16-3 59
www.sanktstephanus.de



Caritasheim St. Hedwig

Senioren- und Pflegeheim
Marienstraße 2
91275 Auerbach



WOHNEN UND PFLEGEN

Tel. 09643/9216-0 · Fax 09643/9216-50

www.caritas-auerbach.de

heimleitung@caritas-auerbach.de

Bei uns sind Sie in guten Händen

Die Johanniter sind immer für Sie da!

Die Johanniter in Amberg bieten Ihnen Ambulante Pflege,
Hausnotruf und Ausbildung in Erster Hilfe.

Ihre Fachberater vor Ort:

Ambulante Pflege: 09621 4722-13

Hausnotruf: 0941 46467-121

Ausbildung: 09621 4722-12

www.johanniter-amberg.de

**DIE
JOHANNITER**
Aus Liebe zum Leben





Ambulante Krankenpflegestation Neukirchen
Hauptstraße 15 (beim Kindergarten)
92259 Neukirchen

Telefon 09663 319
Fax 09663 953531

Pflegedienstleiterin:
Margot Lulay
Tel. 09663 319

E-Mail: amb.neukirchen@online.de
<http://caritas-eichstätt.de/46899.html>

Haus Königstein

Suchthilfeeinrichtung




Steinbergweg 2
92281 Königstein
Mail: hauskoenigstein@do-suchthilfe.de

Tel.: 0 96 65 / 86 16
Fax: 0 96 65 / 85 18

Die Malteser in Amberg: Ihr kompetenter Partner!

Menüservice: täglich aus über 60 Menüs wählen!
Hausnotruf: sicher in den eigenen 4 Wänden!
Erste Hilfe-Kurse u.z.m.

 (0 96 21) 49 33-0



Erfahrung in allen Lebenslagen

mediaprint
infoverlag gmbh

www.total-lokal.de



Birgland Aussicht vom Bärenfels

DER LANDKREIS AMBERG-SULZBACH

Gemeinde Ammerthal



St. Nikolaus

GEMEINDE AMMERTHAL

Wer von Amberg aus auf der AS 1 in Richtung Westen oder auf dem ruhigeren Ammerthaler Weg in gleicher Richtung zu Fuß oder mit dem Rad durch den ehemaligen Truppenübungsplatz kommt, ist nach wenigen Kilometern in dem auf Jurafels gelegenen Ort – Ammerthal – angekommen. Mit seiner über 1000-jährigen Geschichte zählt Ammerthal zu einer der ältesten Gemeinden im Landkreis. Durch seine rege Siedlungstätigkeit ist Ammerthal mit den kleinen Ortsteilen Ober-, Unter- und Altammerthal in kürzester Zeit zu dem Ortsbild – Ammerthal – zusammengewachsen. Mit ihren zwei ehrwürdigen Kirchen, einem Wirtshaus, einem alten Schloss, einer Einkaufsmöglichkeit und einem landwirtschaftlichen Anwesen hat sich die Gemeinde ihren Dorfmittelpunkt sehr gut erhalten. Der Dorfplatz und die Mehrzweckhalle sind immer ein geeigneter und beliebter Treffpunkt für kirchliche und weltliche Veranstaltungen.

Von der Kirche St. Nikolaus aus bietet sich ein herrlicher Blick in die Trockentäler von Pürschlag und Götzendorf. Auch der in einem Talgrund gelegene Teil vom Ort mit seinen Sportanlagen direkt am Ammerbach, bietet immer einen herrlichen Ausgangspunkt zum Wandern. Ammerthal mit den Orten Viehberg und Fichtenhof ist und bleibt eine stets aufstrebende Gemeinde mit über 2000 Einwohnern. Deren rege Bautätigkeit zeigt eine Beliebtheit als Wohngebiet. Ammerthal ist von waldreicher Landschaft umgeben, die zum Wandern und Erholen einladen, dafür stehen geräumige Parkplätze und eine Bewirtung den Erholungssuchenden immer zur Verfügung.

Gemeinde Ammerthal

Mühlweg 16a
92260 Ammerthal
Tel.: 09628 92330
Fax: 09628 923320
E-Mail: gemeinde@ammerthal.de
www.ammerthal.de



STADT AUERBACH I.D.OPF.

Auerbach, urkundlich um 1000 nach Christus erstmals erwähnt, liegt an der ehemaligen Handelsstraße Nürnberg – Eger, an der Bayerischen Eisenstraße, die von Pegnitz im Norden, nach Regensburg im Süden verläuft, sowie an der Bier- und Burgenstraße. Diese beginnt in Bad Frankenhausen in Thüringen, läuft entlang der Bundesstraße B 85 und endet in Passau. Mit ca. 9.000 Einwohnern auf einer Fläche von 80 Quadratkilometer bildet Auerbach (435 Meter über NN) den nördlichen Teil des Landkreises Amberg-Sulzbach, und liegt direkt am Schnittpunkt der Landkreise Neustadt/Waldnaab, Bayreuth, Nürnberger Land und Amberg-Sulzbach



Bergbaumuseum „Maffeischächte“

bzw. der Regierungsbezirke Oberpfalz, Oberfranken und Mittelfranken. Wälder, Felder, Grün- und Wasserflächen bilden 90 % der gesamten Fläche. Auerbach liegt ca. 7 Kilometer südöstlich der BAB A 9 Nürnberg-Berlin. Der Wirtschaftsraum Nürnberg mit seinem Flughafen ist nur rd. 50 Kilometer entfernt und sowohl über die Autobahn als auch mit der Bahn (Regionalzug) schnell und günstig zu erreichen. Zu den Oberzentren Amberg (35 km) und Weiden (48 km) führen die gut ausgebauten Bundesstraßen 85 und 470.

Die Stadt verfügt über vier Gewerbe- bzw. Industriegebiete. Das Gebiet „Lohe“ mit etwa 28 Hektar, welches bereits weitgehend bebaut ist, liegt im Südwesten der Stadt. In diesem Gewerbegebiet befindet sich die ZF Friedrichshafen AG, der größte Arbeitgeber des Landkreises Amberg-Sulzbach und „Fabrik des Jahres 2005“ in Europa. Im Norden der Stadt wurde 1997 ein neues Industriegebiet mit ca. 12 Hektar Fläche erschlossen. Ein weiteres GE + GI – Gebiet (Saaß) mit 24,5 Hektar ist im Nordwesten von Auerbach in Planung. Der Grunderwerb für ansiedlungswillige Firmen ist sehr investitionsfreundlich gestaltet. Umrahmt von den Wäldern des Naturparks „Fränkische Schweiz – Veldensteiner Forst“ bietet die Landschaft von Auerbach vielfältige Freizeit- und Erholungsmöglichkeiten. Das Angebot reicht von Wandern, Baden im modernen Freizeitbad „Schwimm-sal-a-bim“, Exkursionsmöglichkeiten wie die Kammerweiher bei Michelfeld, das Naturschutzgebiet „Pegnitzauen“, die einmalige Flora und Fauna auf dem Gottvaterberg, Besuch des Bergbaumuseums „Maffeischächte“ bis hin zu Besichtigungen von sehenswerten Gebäuden und Kirchen, wie das gotische Rathaus mit dem Sitzungssaal (1418), die Pfarrkirche St. Johannes der Täufer (1700), das Kloster Michelfeld mit der bekannten Asamkirche (1119), die renovierte Friedhofskirche St. Helena (1599), die Spitalkirche (1400) und weiteren Kapellen in der Umgebung. Sehenswürdigkeiten sind die Maximiliansgrotte mit dem größten Tropfstein Deutschlands, das Felsenlabyrinth bei Sackdilling, der Rabenfels, die Parasolfelsen der Maximiliansfelsen, die Steinerne Stadt, die

DER LANDKREIS AMBERG-SULZBACH

Stadt Auerbach i.d.Opf

Schlawackenberge im Bürgerwald, der von Felsformationen regelrecht eingeschlossene Ort Steinamwasser, der Kanonier von Weidlwang auf seinem imposanten Felsen, das Naturschutzgebiet „Grubenfelder Leonie“ mit dem Auerochsengehege und viele weitere landschaftlich reizvolle Gebiete, wie Felsendl bei Steinamwasser. Auerbach ist der Geburtsort des Arztes Dr. Heinrich Stromer, dessen Weinkeller in Leipzig durch Goethes „Faust“ als „Auerbachs Keller“ berühmt wurde. Für das leibliche Wohl beim Besuch sorgen viele Gasthäuser mit ihren Spezialitäten. Kulturell und geschichtlich Interessierte sollen das „museum 34auerbach“ nicht versäumen, in dem Stadt-, Kultur- und Industriegeschichte imposant präsentiert wird.

Städtepartnerschaft

Seit dem Jahr 1985 besteht eine Städtepartnerschaft mit der lothringischen Stadt Laneuveville devant Nancy. Belebt wird diese Partnerschaft durch zahlreiche Veranstaltungen in beiden Städten unter Teilnahme der jeweiligen Vereine.

Patenschaften

Im Jahr 1956 wurde die Patenschaft über die Heimatvertriebenen aus Schlaggenwald (heute Horni Slavkov) im Egerland übernommen. Seit 1963 besteht eine Patenschaft mit dem schnellen Minensuchboot „Neptun“ der Bundesmarine in Olpenitz/Ostsee. Nach Außerdienststellung der Neptun wurde die Patenschaft mit dem Nachfolgeboot fortgesetzt. Seit dem Jahr 1991 trägt das neue Schiff (Hohlstabenlenkboot Klasse 352) den Namen „Auerbach/OPf.“ Im Oktober



Steinerne Stadt

1997 wurde mit der polnischen Gemeinde Oswiecim ein Vertrag über die freundschaftliche Zusammenarbeit geschlossen. Durch die Vertragsunterzeichnung wurde eine bereits lange bestehende inoffizielle Freundschaft verschiedener Organisationen auf eine offizielle Basis gehoben.

Allgemeine Informationen

Busverbindungen: Auerbach – Pegnitz, Auerbach – Neuhaus/Peg., Auerbach – Pressath/Weiden, Auerbach – Amberg Bahnanschluss: Bahnhof Neuhaus/Peg., Bahnhof Pegnitz
Einrichtungen: Stadtverwaltung, Deutsche Post, Forstdienststelle, Polizeiinspektion, Notariat, vier Pfarrämter, drei Apotheken, vier Kindergärten, Grundschule, Hauptschule, Realschule, Banken, Werkstätten, Tankstellen, Einkaufsmärkte
Medizinische Einrichtungen: St. Johannes Klinik, Ärzte, Frauenärztin, Kinderärztin, Zahnärzte, Tierarzt
Märkte: Jeden Dienstag und Freitag Wochenmarkt am Marktplatz, sechs Jahrmärkte in der Innenstadt
Sport- und Freizeiteinrichtungen: Hallenbad, Dreifach-Turnhalle, Sportplätze, Kinderspielplätze, markierte Wander- und Radwanderwege, Reiten, Tennis, Angeln, Eislaufen, Skilift, Eisstockschießen, Diskotheken, Pilsbars, Inline-Skaterbahn, Jugendtreff
Weitere Sehenswürdigkeiten: Pinzigbergkapelle (1703), Gottvaterbergkapelle (1682), Magdalenenkapelle Ranna (1391), Schenklschulhaus, Marienapotheke, Anwesen Lehner (Untere Vorstadt), Pfarrkirche St. Ägidius Gunzendorf (1145), Stromerhaus, Stromerbüste auf dem Marktplatz, Goetheplatte am Rathaus, Neumühle, Alte Münze am Schloßhof (1390), Fronfeste Schutzgebiete: Naturschutzgebiete, Wasserschutzgebiet, Bruchfelder (Maffei, Leonie), Pegnitzauen, Naturpark „Fränkische Schweiz – Veldensteiner Forst“.

Stadt Auerbach i.d.OPf.

Oberer Marktplatz I
 91275 Auerbach i.d.OPf
 Tel.: 09643 200
 Fax: 09643 2035
 E-Mail: Stadt.Auerbach@auerbach.de
www.auerbach.de



Schachtspektakel am alten Bergwerk



GEMEINDE BIRGLAND

Die Gemeinde Birgland liegt im westlichen Landkreis nahe der A 6 zwischen den Ausfahrten Alfeld und Sulzbach-Rosenberg. Sie entstand 1972 als Zusammenschluss der Gemeinden Schwend, Poppberg, Eckeltshof, Fürnried und Frechetsfeld mit ihren dazugehörigen Ortschaften.

Der Name Birgland bezeichnet zugleich die eindrucksvolle Landschaft die der Besucher hier findet. In geheimnisvollen Wäldern geben bizarre Felsformationen der unberührten Waldlandschaft ihren charakteristischen Charme. Überall trifft man auf eine einzigartige Pflanzenwelt und auf vielfältige Zeugnisse einer Jahrtausende-alten Siedlungskultur. Zu Fuß kann man dieses Gebiet auf dem Birgland-Rundwanderweg und weiteren gut markierten Wanderwegen erkunden, sowie mit dem Rad über ruhige, abwechslungsreiche Nebenstrecken. Eine besondere Attraktion ist die Blüte des Frauenschuh im Mai, den es in dieser Fülle nur im Birgland gibt.

Herrliche Rundblicke hat man vom Bärenfels bei Frechetsfeld, bei Troßalter und in Poppberg und natürlich von der zum Teil restaurierten und für Besucher gut zugängigen Burgruine Lichtenegg. Sehenswürdigkeiten sind auch die Burgruine Poppberg, die St. Willibald Kirche von Fürnried (12. Jhd.), die Kirchen von Poppberg und Schwend, und eine kleine Privatkirche in Leinhof (alle 20. Jhd).

Wer neben Erholung auch Spaß oder Abenteuer sucht, der entdeckt das Birgland am besten im Sommer mit dem Fahrrad oder Mountain-Bike, und im Winter mit Langlaufski auf gespurten Loipen oder querfeldein mit Schneeschuhen. Auf dem 3D-Parcours in Wolfertsfeld kann man Bogenschießen ausprobieren und viele der Felsen sind ausgewiesenen Kletterfelsen, die man mit Kletterführern erobern kann. Kunst und Natur können sie auf den beiden Künstleranwesen „Die Textil- und Kunstwerkstatt“ in Aicha und dem „Wunderhof“ in Eckertsfeld genießen.

Gemeinde Birgland

Frechetsfeld 24
92262 Birgland
Tel.: 09666 91310
Fax: 09666 913125
E-Mail: gemeinde@birgland.de
www.birgland.de



Fürnried mit Willibaldskirche

DER LANDKREIS AMBERG-SULZBACH

Gemeinde Ebermannsdorf

GEMEINDE EBERMANNSDORF

Regionale Einordnung und überregionale Verkehrsanbindung

Die Gemeinde Ebermannsdorf liegt 8 Kilometer südöstlich von Amberg verkehrsmäßig sehr gut angebunden am Schnittpunkt der B 85 und der Autobahn A 6, der Magistrale von Paris bis Kiew. Durch die Ausweisung neuer Baugebiete nahm die Gemeinde in den letzten Jahren einen starken Aufschwung. Auch zwei Gewerbe- und Industriegebiete mit insgesamt 34 Hektar wurden ausgewiesen. Die hervorragende Verkehrsanbindung macht die Gewerbe- und Industriegebiete Schafhof an der Schnittstelle von A 6 und B 85 äußerst attraktiv.

Bevölkerung und Struktur

Im Zuge der Gebietsreform wurden im Jahre 1971 Teile der ehemaligen Gemeinden Pittersberg sowie Die bis eingemeindet. Die Gemeinde Ebermannsdorf hat derzeit rund 2.600 Einwohner und besteht aus zwölf Gemeindeteilen: Ebermannsdorf, Pittersberg (direkt an der B 85, 7 Kilometer von Schwandorf und 16 Kilometer von Amberg entfernt), Diebis (2,5 Kilometer abseits der B 85 zwischen Ebermannsdorf und Pittersberg gelegen), Ipfheim, Schafhof (2 Kilometer östlich von Ebermannsdorf), Breitenbrunn, Au, Arling, Niederarling, Herflucht, Gleicheröd, Frauenlohe. Die Fläche der Gemeinde umfasst 4.539 Hektar, die Höhenlage beträgt 365 Meter über dem Meer. Der Bedarf des täglichen Lebens kann über die örtlichen Geschäfte, Bäckereien, Metzgerei, Gasthäuser, Banken, Postagentur gedeckt werden. Die Trink- und Brauchwasserversorgung erfolgt über eine eigene gemeindliche Wasserversorgung, die Orte Diebis, Ipfheim und Schafhof werden durch den Wasserzweckverband Diebis-Gruppe versorgt. Hinsichtlich der Abwasserbeseitigung ist die Gemeinde zu 95 % durch ein voll ausgebautes Kanalsystem mit Kläranlagen in Ebermannsdorf und Pittersberg erschlossen. Für die gesundheitliche Versorgung stehen im Ort Ebermannsdorf praktische Ärzte, ein Zahnarzt, ein Physiotherapeut und Heilpraktiker zur Verfügung. Im Ort Ebermannsdorf können außerdem ein 4-gruppiger Kindergarten mit Kinderkrippe in kommunaler Trägerschaft sowie die Grundschule

besucht werden. Ab der 5. Klasse besuchen die Schüler die Hauptschule im Nachbarort Kümmerbruck oder weiterführende Schulen in der kreisfreien Stadt Amberg, zu der eine hervorragende Busanbindung besteht. Die Schulturnhalle in Ebermannsdorf macht neben dem Schulbetrieb auch eine sportliche Betätigung der Bevölkerung über die vielfältigen Vereinsangebote möglich. Sie kann außerdem als Mehrzweckhalle für Veranstaltungen aller Art genutzt werden.

Kirchlicherseits gehören die Orte Ebermannsdorf und Schafhof zur Pfarrei Theuern. In der 1982 erbauten Bruder-Konrad-Kirche in Ebermannsdorf werden regelmäßig die Gottesdienste abgehalten. Die sogenannte „alte Schlosskirche“, die Johannes-Kirche, wird nur noch für besondere Ereignisse geöffnet. Die weiteren Ortschaften gehören zur Pfarrei Pittersberg mit der „Nikolauskirche“ in der Ortschaft Pittersberg. Alle Orte der Kommune bilden zusammen mit Theuern eine Pfarreiengemeinschaft.

Freizeit, Bildung und Erholung

Der „Berggasthof“ und die „Erzweg Stub'm“ in Ebermannsdorf sowie „Annas kleines Cafe-Restaurant“ und das Vereinsheim in Pittersberg sorgen für das leibliche Wohl von Bürgern und Fremdenverkehrsgästen und bieten Platz für gesellige Veranstaltungen. Eine Vielfalt von Vereinen bietet mit ihren Veranstaltungen gute Möglichkeiten der Abwechslung und Erholung in kultureller, sportlicher und gesellschaftlicher Hinsicht für Einwohner und Gäste. Der „Erzweg“, der etwa 200 km lange Streckenwanderweg von Pegnitz bis nach Kastl, verbindet auf einzigartige Weise Natur mit Kultur und Montangeschichte zu einem virtuos inszenierten Wandererlebnis. Im Freihölser Forst führt eine Schleife, der „Luxemburger Wanderweg“ durch das ehemalige Bergbaugebiet, die Grube Luxemburg, im Bereich zwischen Haidweiher, Penkhof und Ebermannsdorf. Für große und kleine Wanderer und Spaziergänger wurde der „Weg der Generationen“ errichtet, ein bequemer Rundweg mit Aktivelementen zum Balancieren, Sandspielen und Barfußlaufen, mit Ruheplätzen und einer Picknickstation am Meilerplatz. Dort kann man sich auch über das

DER LANDKREIS AMBERG-SULZBACH

Gemeinde Ebermannsdorf

Köhlerhandwerk informieren. Ergänzend dazu führen auch viele örtliche Wanderwege den Erholungssuchenden durch die walddreiche Umgebung.

Geschichtliche Entwicklung

Die Geschichte Ebermannsdorfs beginnt wohl im 8. Jahrhundert mit der Rodung und Besiedelung der Gegend. In etwa zwischen den Jahren 800 und 1000 wurde das Vilstal bis hinauf nach Amberg besiedelt. Ebermannsdorf ist wahrscheinlich eine Ortsgründung aus dieser Zeit. 1004 wird Ebermannsdorf erstmals unter den Besitzungen des Hochstifts Bamberg erwähnt, als Heinrich II., letzter Sachsen-Kaiser, dem Bamberger Bistum Territorien schenkte, zu denen auch Ebermannsdorf gehörte. Der Ort Ebermannsdorf konnte deshalb im Jahr 2004 auf eine 1000-jährige Geschichte zurückblicken, was auch gebührend gefeiert wurde. Zu diesem Anlass wurde auch erstmals eine Chronik herausgegeben. Das Geschlecht der Edelfreien Ebermannsdorfer taucht 1079 erstmals mit Eppo von Ebermannsdorf urkundlich auf: er wurde als Zeuge für Kaiser Heinrich IV. genannt. Bereits 1123 wird eine Burgkapelle erwähnt. Die Ebermannsdorfer sind sehr oft in Schenkungsurkunden registriert, was auf ein bedeutendes Ansehen hinweist. 1123 erscheint ein Razo von Ebermannsdorf und 1129 ein Wirnt von Ebermannsdorf in Urkunden des Klosters Ensdorf. 1309 dürfte das Geschlecht mit Albert von Ebermannsdorf ausgestorben sein. 1364 wird ein Dietrich Tanlacher und 1464 sowie 1476 ein Jacob Kemnater genannt. Das Geschlecht der Fuchssteiner trat um 1480 das Erbe der Kemnather in Ebermannsdorf an. Dr. Johann Fuchssteiner, Kanzler des Pfalzgrafen Friedrich, wurde wegen einer unlauteren Vermittlung und der Begünstigung einer Verschwörung in Amberg inhaftiert. Der ehemalige Torturm des Pfalzgrafenschlosses (heutiges Landratsamt), in dem der Kanzler zwei Jahre fest gehalten wurde, trägt heute noch den Namen „Fuchssteiner“. Schon 1480 wird in Ebermannsdorf ein zweiter Herrensitz erwähnt, der unterhalb der alten Burg erbaut worden ist und den im 17. und zu Beginn des 18. Jahrhunderts die von Löfen (Loefen) innehatten. Es folgt Johann Joseph von Dürr (Dyrr), der ab 1722 unter Verwendung des alten Fundaments und Mauerbestandes die Johanneskirche und das

jetzige Schloss errichten ließ. Die Kirche gilt als Erstlingswerk des späteren Münchner Stadtmaurermeisters Ignaz Anton Gunetzhainer und ist mit sehr schönen Werken aus dem Umkreis der Münchner Hofkunst ausgestattet. Kirche und Schloss sind heute Wahrzeichen und Mittelpunkt von Ebermannsdorf. Aus der Zeit um 1125 stammt das älteste der noch erhaltenen Gebäude, der achteckige Burgturm oberhalb des heutigen Schlosses. Seine außergewöhnliche Form stellt die Erbauer, die Edlen von Ebermannsdorf, in direkte Nähe zu den Sulzbacher Grafen im 12. Jahrhundert. Er wurde im Jahre 2002 restauriert und kann nun als Zeuge der Vergangenheit Ebermannsdorfs besichtigt werden – aus Sicherheitsgründen jedoch nur von außen, zu besonderen Anlässen finden jedoch auch Führungen im Turm statt. Der Ort Pittersberg soll zwischen 1200 und 1300 entstanden sein. Der ursprüngliche Name war vermutlich Pütasberg (pütens = Quelle), also Quellenberg. Wahrzeichen des Ortes ist die Pfarrkirche, die im Jahre 1458 erbaut wurde. Nach Plünderung und Bränden war der Ort nahezu 70 Jahre unbewohnt. Erst 1706 wurden der Ort und auch das Gotteshaus (im Barockstil) wieder errichtet. Der Ort Diebis gehört zur Pfarrei Pittersberg. Nach den Funden in der näheren und weiteren Umgebung von Diebis muss die Gegend schon sehr früh von Menschen bevölkert worden sein. Durch den Ort soll früher eine Straße aus dem Vilstal nach Böhmen geführt haben.

Gemeinde Ebermannsdorf

Schulstraße 8
92263 Ebermannsdorf
Tel.: 09624 92030
Fax: 09624 2720
E-Mail: gemeinde@ebermannsdorf.de
www.ebermannsdorf.de



Bergfried

DER LANDKREIS AMBERG-SULZBACH

Gemeinde Edelsfeld

GEMEINDE EDELSFELD

In der Gemeinde Edelsfeld leben knapp 2.000 Einwohner in 26 Orten auf rund 35 Quadratkilometer in einem landschaftlich reizvollen Gebiet. Mit 528 Meter über NN hat das Kirch- und Schuldorf in einer leicht eingemuldeten Geländeschüssel – bedingt durch die Schichten des Oberen Braunjura – schon Mittelgebirgslage. Drei Kilometer südlich des Ortes Edelsfeld – auf der Bernrichter Höhe, 586 Meter – liegt die mitteleuropäische Wasserscheide. Geschichtsfunde aus den Hügelgräbern unmittelbar bei Edelsfeld weisen darauf hin, dass sich schon vor drei- bis viertausend Jahren hier Menschen aufgehalten haben. Der Ort Edelsfeld entstand aus einer Nordgausiedlung und wird 1142 vom Regensburger Bischof in einem Vertrag unter dem Namen „Etelisveld“ und 1480 vom Bistum Eichstätt unter dem Namen „Etzelsfeld“ erwähnt. Aufzeichnungen ist zu entnehmen, dass im 16. Jahrhundert Ulrich von Breitenstein und der Holsteiner Hofmarksherr Dr. Ulrich Sitzinger um den Besitz des Dorfes „Etzelsfeld“ stritten. Bis in die heutige Zeit geführte Hausnamen aus dem Mittelalter, wie „Solzschwarz“, „Solzmauerer“, lassen auch nachweislich auf eine bedeutende Rolle der Ortschaft im Salzhandel schließen. Weitere wirtschaftliche Einflüsse waren durch die Lage von Edelsfeld an der Eisenstraße mitgeprägt. Die in die jetzige Gemeinde eingegliederten Orte wie Sinnleithen, Steinling, Weißenberg, Niederärndt, Boden und Schmalnohe weisen als frühere Hofmarksherrensitze sehenswerte Geschichts- und Kulturdenkmäler mit ihren Kirchen und Schlössern auf. Aufzeichnungen zufolge reicht das Schulwesen, konfessionell getrennt, in Edelsfeld bis 1579 zurück und wurde Ende des 17. Jahrhunderts von dem Sulzbacher Herzog Christian August – Pionier des Bildungswesens in unserer Gegend – maßgeblich unterstützt. Die direkt an der B 85 liegende Ortschaft Edelsfeld ist in den letzten Jahren zunehmend gewachsen. Alle wichtigen Infrastruktureinrichtungen wie Schule, Kindergarten, Allgemeinarzt, Zahnarzt, Banken, Gastronomie und Einzelhandel sind vor Ort und bieten den Einwohnern der Gemeinde Edelsfeld eine hohe Lebensqualität. Die Voraussetzungen für eine weiterhin positive Entwicklung sind gegeben.

Gemeinde Edelsfeld

Hirschbachstraße 8

92265 Edelsfeld

Tel.: 09665 91330

Fax: 09665 913322

E-Mail: gemeinde@edelsfeld.de

www.edelsfeld.de



Historischer Goghof



GEMEINDE ENSDORF

Geographische Lage

Das Gemeindegebiet Ens Dorf mit den Hauptorten Ens Dorf, Wolfsbach, Thanheim und den Ortsteilen Dornberg, Götzenöd, Hirschwald, Hofstetten, Langenwies, Leidersdorf, Oberbernstein, Rannahof, Ruiding, Seidlthal, Seulohe, Schwabenhof, Schön, Thannlohe, Unterbernstein und Uschlberg liegt etwa 15 Kilometer südlich von Amberg – im Tal der Vils und auf den angrenzenden Höhen des Hirschwaldes im Westen und zum Naabgebirge hin im Osten.

Geschichte

Ens Dorf wurde erstmals im Jahre 1028 im Traditionsbuch des Klosters St. Emmeram in Regensburg erwähnt. Seinen besonderen Bekanntheitsgrad erhielt Ens Dorf aber durch die Gründung des Benediktinerklosters im Jahre 1121 durch Pfalzgraf Otto von Wittelsbach. Fortan bestimmten die Benediktiner die Geschichte und die Geschehnisse von Ens Dorf und der Region bis zur Säkularisation (Verweltlichung des Klostereigentums) im Jahr 1802 mit. Danach war das Kloster bis zum Einzug der Salesianer Don Boscos im Jahre 1920 verwaist. Diese haben das Kloster zu einem Bildungszentrum für Religion, Kultur, Umwelt, Kunst und Musik ausgebaut.

Bevölkerung und Struktur

Die Gemeinde mit ihren 2.400 Einwohnern ist auch heute noch geprägt von der Land- und Forstwirtschaft. Die meisten Menschen haben ihren Arbeitsplatz in den umliegenden größeren Orten Amberg, Kümmersbruck und Schwandorf. Kommunale bzw. kirchliche Einrichtungen wie Kindergarten, Grundschule in Rieden und eine Mittelschule in Ens Dorf, BRK-Altenheim St. Jakobus, Caritas-Sozialstation werden ergänzt durch diverse Geschäfte und Handwerksbetriebe sowie eine Tankstelle, Gasthäuser und nicht zuletzt eine Arztpraxis.



Stephansturm

DER LANDKREIS AMBERG-SULZBACH

Gemeinde Ensdorf

Landschaft, Baudenkmäler und Sehenswürdigkeiten

Eingebettet im Tal der renaturierten Vils mit ihren weiten Flussauen ist Ensdorf das Zentrum der Gemeinde. Die mächtige Klosteranlage aus der Barockzeit wurde in den letzten Jahren saniert. Die ehemalige Kloster- und seit 1802 Pfarrkirche St. Jakobus, nach Plänen von Wolfgang Dientzenhofer erbaut und von Cosmas Damian Asam mit Deckenfresken ausgestattet, ist Anziehungspunkt vieler Kunstliebhaber. Von der im Jahre 1806 abgebrochenen ehemaligen Pfarrkirche St. Stephan steht nur noch der romanische Turm aus dem 10. Jahrhundert. Er ist wohl eines der ältesten „steinsichtigen“ Baudenkmäler in Bayern und als echter Campanile freistehend neben die Kirche gesetzt worden.

An der Vils zwischen Ensdorf und Leidersdorf liegt die Steinbergwand. Grabungen Anfang des letzten Jahrhunderts ergaben, dass hier schon Ende der letzten Eiszeit Menschen lebten. Die Wallfahrtskirche zu den 14 Nothelfern auf dem Eggenberg bildet für Wanderer und Naturfreunde des Einsteig zum Naturpark Hirschwald, einem der größten zusammenhängenden Waldgebiete Bayerns. Auch die Jakobspilger nach Santiago di Compostela von Böhmen über Schwandorf kommend, ziehen über diesen Weg im Hirschwald ins Fränkische weiter.

Freizeit, Bildung und Erholung

Eine Vielfalt von Vereinen bietet mit ihren Veranstaltungen gute Möglichkeiten der Abwechslung und Erholung in kultureller, sportlicher und gesellschaftlicher Hinsicht für Einwohner und Gäste. Rad- und Wanderwege entlang der Vils, durch den Hirschwald und durch Trockentäler ermöglichen es dem Wanderer und Naturfreund die einzigartige Flora und Fauna des Bayerischen Jura zu erleben. Ein Anglerparadies stellt die fischreich Vils dar. In Ensdorf ist auch das Zentrum für erneuerbare Energien und Nachhaltigkeit (ZEN) beheimatet. Siehe Seite 4. Das Kloster Ensdorf beherbergt mit dem „Haus der Begegnung“ und der „Um-

weltstation“ zwei Bildungseinrichtungen, die besonders für Jugendliche ein umfangreiches Programm bieten. Dies sind u. a. im Haus der Begegnung Besinnungstage und Tage der Orientierung. Ziel der Bildungsarbeit ist es, Jugendliche und junge Erwachsene zur Solidarität, zur Bewahrung der Schöpfung und zum Frieden anzuhalten. Die Umweltstation des Klosters hat es sich zur Aufgabe gesetzt, einer breiten Bevölkerungsschicht an Hand von praktischer Naturerfahrung einen möglichst schonungsvollen Umgang mit der Natur und der Umwelt nahe zu bringen.

Der Musikunterricht im Kloster ist ein Schwerpunkt des Angebots, wöchentlich werden 100 Musikschüler in zwölf verschiedenen Instrumenten unterrichtet. Für die gesamte Bildungsarbeit stehen moderne Unterkünfte, Tagungs- und Konferenzräume und eine Mehrzweckhalle mit Bühne zur Verfügung. Attraktive Freizeitmöglichkeiten und beste Bedingungen für musisch und musikalisch ausgerichtete Kurse und Gruppen ergänzen das Programm.

Sie sehen – Ensdorf hat viel zu bieten!
Kommen Sie und sehen Sie selbst!

Gemeinde Ensdorf

Hauptstraße 4
92266 Ensdorf
Tel.: 09624 2820
Fax: 09624 2536
E-Mail: gemeinde@ensdorf.de
www.ensdorf.de



GEMEINDE ETZELWANG

Lage

Wo die Oberpfalz den Franken eng benachbart ist, wo man schon das Fränkische Fachwerkhaus antrifft, liegt eingebettet zwischen Felsen, Bächen, Wiesen und Wäldern im Naturpark Fränkische Schweiz/Veldensteiner Forst die Gemeinde Etzelwang. Sie verfügt über einen eigenen Bahnhof, wodurch sie im Stundentakt an die Städte Nürnberg (Fahrzeit 26 min), Amberg und Sulzbach-Rosenberg angebunden ist. Die Autobahnen A6 und A9 erreicht man innerhalb von 20 min.

Geschichte

Etzelwang wurde erstmals im Jahre 1059 urkundlich erwähnt. Von einer sehr bewegten Zeit im Mittelalter zeugen die heute noch bestehenden Schlösser Neidstein und Kirchenreinbach, sowie die Burgruinen Hauseck und Rupprechtstein – nichts mehr zu sehen ist von den Burgen Neidstein und Wertenstein. Die alte Handelsstraße Nürnberg – Prag führte über Etzelwang. Mit dem Bau der Ostbahn im Jahre 1856 wurde Etzelwang Bahnhof. Seit 1978 bilden die ehemaligen Gemeinden Kirchenrein-

bach, Schmidtstadt und Neidstein die Gemeinde Etzelwang, die Mitglied der Verwaltungsgemeinschaft Neukirchen bei Sulzbach-Rosenberg ist.

Gemeindeleben und -entwicklung: Es geht voran!

Die Gemeinde mit ihren 14 Ortsteilen zählt 1.500 Einwohner auf 2.100 Hektar. Eine landschaftlich reizvolle Lage trotz guter Verkehrsanbindung, eine gute Infrastruktur und ein intaktes soziales Umfeld zeichnet die Wohnqualität der Gemeinde Etzelwang aus. So wundert es nicht, dass die Gemeinde in den letzten Jahren gegen den allgemeinen demographischen Trend gewachsen ist. Besonders junge Familien aus dem nahen Nürnberg interessieren sich für die idyllisch gelegenen Bauplätze im gemeindlichen Baugebiet. Einkaufsmöglichkeiten für den täglichen Bedarf, Handwerks- und mittelständische Betriebe bieten Leistungen und eine steigende Anzahl von Arbeitsplätzen. Die Gemeinde Etzelwang hat sich mit der Gemeinde Neukirchen bei Sulzbach-Rosenberg zum Schulverband Neukirchen – Etzelwang zusammengeschlossen. Der Kindergarten in Etzelwang steht unter der Trägerschaft der evangelischen



Etzelwang



DER LANDKREIS AMBERG-SULZBACH

Gemeinde Etzelwang

Kirchengemeinde, die zusammen mit den Gemeinden Etzelwang und Neukirchen auch eine Kinderkrippe im gleichen Gebäude unterhält. In der Sankt Nikolaus-Kirche und Sankt Martin-Kirche in Etzelwang und Sankt Ulrich-Kirche in Kirchenreinbach werden regelmäßig Gottesdienste abgehalten und das religiöse Leben gepflegt. Seit kurzem verfügt das Gemeindegebiet über einen Breitband-Internetanschluss (LTE).

Freizeit und Tourismus: „Radeln, wandern, klettern, Ski fahren“

Eine lange Tradition in der Gemeinde Etzelwang hat der Tourismus.. Das beheizte Freibad, ein Campingplatz und ein Skilift mit drei Abfahrten ste-

hen Bürgern und Besuchern zur Verfügung. Ein Wanderleitsystem und über 20 km gespurte Langlaufloipen führen durch die herrliche Mittelgebirgslandschaft, die sich aber auch im Nordic Walking Park oder per Mountainbike erkunden lässt. Eine besondere Entwicklung nahm in den letzten Jahren der Klettersport. Über 20 kartierte Kletterfelsen finden sich im Gemeindegebiet, ganz in Nähe auch der Höhenglücks- und der Norissteig. Auch der Fünf-Flüsse- und der Paneuropa-Radweg führen durch die Gemeinde. Zusammen mit ihrer vorzüglichen Gastronomie in Etzelwang, Kirchenreinbach, Neutras, Lehendorf ist die Gemeinde ein lohnendes Ausflugsziel für Jung und Alt. Hotels, Gasthöfe, Privat- und Ferienwohnungen laden zu einem erholsamen Urlaub ein. Über 20 Vereine und Institutionen gestalten durch ihre Aktivität das gesellschaftliche Leben maßgebend mit. Das Sportgelände mit seinen Fußball-, Volleyball- und Tennisplätzen, Kegeln, Reiten mit Reithalle und Unterricht, eine Schießsportanlage bieten dem Erholungssuchenden einen angenehmen Aufenthalt. Weitere Infos gibt es bei der Gemeindeverwaltung, beim Tourismusbüro und im Internet.



Schloss Neidstein

Gemeinde Etzelwang

Schulstraße 7, 92268 Etzelwang

Tel.: 09663 1238

Fax: 09663 953435

Sprechzeiten: Dienstag von 15.30–19.00 Uhr

E-Mail: info@vg-neukirchen.de

www.etzelwang.de - www.bauen-in-etzelwang.de

Tourist-Information der Verwaltungsgemeinschaft

Hauptstraße 43

92259 Neukirchen

Öffnungszeiten

Dienstag und Donnerstag von 9.00–11.00 Uhr und von 16.00–18.00 Uhr

Tel.: 09663 200024

Fax: 09663 200089

E-Mail: info@vg-neukirchen.de



MARKT FREIHUNG

Bevölkerung, Struktur und geographische Lage

Die Marktgemeinde Freihung umfasst mit ihren ca. 2.500 Einwohnern und ca. 300 amerikanischen Mitbürgern eine Fläche von 4.635 ha. Freihung wurde 1427 erstmals urkundlich erwähnt. Im Jahre 1972 wurden die ehemals eigenständigen Gemeinden Großschönbrunn, Seugast und Thansüß im Zuge der freiwilligen Gebietsreform in den Markt Freihung eingegliedert. Geographisch liegt Freihung ca. 25 km nördlich von Amberg und ca. 20 km westlich von Weiden i.d.OPf. an der B 299 Amberg – Grafenwöhr sowie an der Bahnstrecke Nürnberg – Weiden. Die DB-Haltestelle Freihung ist die östlichste im Verkehrsverbund des VGN und wird im Stundentakt mit den „Pendolino“-Neigetechnikzügen bedient. Den Hauptbahnhof der Metropole Nürnberg erreicht man in knapp einer Stunde ohne Umstieg. 2005 wurde eine Park&Ride-Anlage mit 40 Pkw-Stellplätzen errichtet. Die Marktgemeinde Freihung liegt in einem landschaftlich reizvollen Gebiet am Oberlauf der Vils, deren Quellbereich in der kleinen Ortschaft Kleinschönbrunn (6 km südlich von Freihung) liegt.



Freihung

Geschichtliche Entwicklung

600 nach Christus wurde der Freihunger Raum besiedelt. Die Anfänge einer bleischürfenden Bergwerksiedlung begannen im 12. Jahrhundert. Im Jahre 1569 erhält Freihung von Kurfürst Friedrich III. von der Pfalz Insiegel und Wappen. Der Name Freihung leitet sich von den Freiheiten ab, die den Bergleuten von den Landesherrn verliehen wurden, um den Bleibergbau in Aufschwung zu bringen. Das Wappen des Marktes Freihung mit dem bayerischen Löwen als Schildhalter, den weiß-blauen Rauten und den gekreuzten Hämmern erinnert an diese blühende Bergbauzeit bis 1890. 1764 wurde eine Simultankirche für die beiden Konfessionen in Freihung erbaut.

Infrastruktur und Gewerbe

Ab 1950 veränderte die wirtschaftliche Entwicklung das Aussehen des Ortes. Verschiedene Baumaßnahmen wurden durchgeführt u.a. Bau der Wasserleitung und der Kanalisation. Die Heimkehrersiedlung, das Schulhaus, das Rathaus sowie mehrere Straßen wurden errichtet. Im Zeitraum von 1980 bis 2001 lief das Flurbereinigungsverfahren. Von 1987 bis heute wurden in den Ortsteilen Freihung, Seugast, Thansüß und Kleinschönbrunn verschiedene Dorferneuerungsmaßnahmen durchgeführt. Die Marktgemeinde Freihung verfügt über kostengünstige, gemeindeeigene Bauplätze in den Ortsteilen Elbart, Freihung, Großschönbrunn, Seugast, Tanzfleck und Thansüß. Das ausgewiesene Gewerbegebiet Freihung-Nord mit einer Fläche von ca. 40.000 qm liegt direkt an der B 299. Mit großem finanziellem Aufwand wurden die Abwasserentsorgung und Wasserversorgung in den zurückliegenden zwei Dekaden saniert bzw. erneuert. Das Rathaus liegt direkt im Zentrum von Freihung. Der in kirchlicher Trägerschaft befindliche 3-gruppige Kindergarten „St. Marien“ mit der integrierten Kinderkrippe für 12 Kinder unter 3 Jahren wurde im Zeitraum 2009 bis 2011 mit einem Gesamtaufwand von über einer Million Euro generalsaniert. Der Kindergarten befindet sich in unmittelbarer Nähe zur Josef-Voit-Schule Freihung (Grundschule) am so genannten „Harranger“, dem Mittelpunkt von Freihung. In den einzelnen Gemein-

DER LANDKREIS AMBERG-SULZBACH

Markt Freihung

detailliert befinden sich vereinzelt Geschäfte, Gasthäuser, Bäckereien und Metzgereien. In Freihung sind zusätzlich ein Einkaufsmarkt, eine Tankstelle, zwei Geldinstitute sowie eine Arzt- und eine Zahnarztpraxis ansässig. Das Gemeindezentrum mit Bühne und ca. 300 Sitzplätzen befindet sich im Zentrum von Freihung und dient seit dem Umbau im Frühjahr 1994 „D`Freihunga Theatergrupp`m“ alljährlich als Veranstaltungssaal für deren Winteraufführungen, die stets großen Zuspruch aus Nah und Fern erhalten. Das gemeindeweite Ferienprogramm bereichert die Theatergruppe mit Inszenierungen von bekannten Märchen, gespielt von Kindern für Kinder.

Partnerschaften

Im Jahre 1994 wurde Freihung Mitgliedsgemeinde der Arbeitsgemeinschaft Obere Vils–Ehenbach, kurz AOVE genannt, die mittlerweile auf neun Mitgliedsgemeinden aus dem nordöstlichen Landkreisgebiet mit ca. 35.000 Einwohnern angewachsen ist. Im Jahre 2002 wurde eine Partnerschaft mit dem Volksbund Deutsche Kriegsgräberfürsorge e.V., Bezirksverband Oberpfalz, unter dem Motto „Versöhnung über Gräbern, Arbeit für den Frieden“ gegründet. Aus dieser Partnerschaft heraus entstand das Europäische Jugendprojekt Oberpfalz e.V., welches sich zur satzungsgemäßen Aufgabe gemacht hat, Jugendliche aus der Oberpfalz mit Jugendlichen aus den Nachbarländern Polen und Frankreich durch gemeinsame Projektwochen, aufbauend auf die Geschichte der Weltkriege, zusammenzuführen und dadurch gegenseitiges Verständnis entwickeln sowie Vorurteile abzubauen. Mit der deutschen Abteilung der „Friedrich-Schiller“-Schule aus Tirgu Mures/Rumanien, (auf deutsch: Neumarkt in Siebenbürgen) wurde im Jahre 2003 offiziell eine Schulpartnerschaft zwischen den beiden Hauptschulen aus Freihung und Vilseck begründet.

Aufgrund der unmittelbaren Nähe zum Truppenübungsplatz Grafenwöhr wurde auf der Basis der bereits bestehenden Partnerschaft zwischen der Reservistenkameradschaft Freihung mit der 702. Explosive Ordonance Disposal (kurz: EOD = Sprengmittelbe-

seitigungseinheit) eine formelle Partnerschaft zwischen dem Markt Freihung und der 18. Combat Sustainment Support Battalion (18. Unterstützungsbatallion) der US-Armee im Sommer 2007 auf dem Weg gebracht.

Landschaft, Freizeit und Erholung

Der Naturfreund findet auf zahlreichen Fuß- und Radwanderwegen in idyllischer Weiher- und leicht hügeliger Waldlandschaft viel Freude. 1999 wurde der 90 km lange Vilstalfernwanderweg mit Beginn in Kleinschönbrunn bei der Vilsquelle eröffnet. Im Rahmen der Dorferneuerung Kleinschönbrunn erfuhr 2009 der Quellbereich der Vils mit Dorfplatz eine komplett neue Gestaltung. Mit ihren „Wassergeistern“ stellt die Vilsquelle nun eine Sehenswürdigkeit dar, welche zum Nachdenken und Verweilen von „Jung und Alt“ einlädt. Diese Dorferneuerungsmaßnahme wurde 2010 bei der Verleihung der Staatspreise des Staatsministeriums für Ernährung, Landwirtschaft und Forsten von Staatsminister Helmut Brunner mit dem Sonderpreis in der Kategorie „Dorferneuerung – Gemeinschaftliche und öffentliche Sonderleistungen“ ausgezeichnet.

Im März 2010 öffnete mit der „Kulturscheune Elbart“ das kulturelle „Highlight“ in der Marktgemeinde seine Tore. Dieses außergewöhnliche, auf privater Initiative verwirklichte Kulturprojekt entstand auf einem 1706 erstmals erwähnten landwirtschaftlichen Anwesen in der Ortsmitte von Elbart. Nach der Kernsanierung des Wohnhauses im Jahre 2000 wurde die alte, früher landwirtschaftlich, seit geraumer Zeit nicht mehr genutzte über 100jährige Scheune in den Jahren 2008 bis 2010 zu einer kulturellen Begegnungsstätte um- und ausgebaut. Bereits 2006 wurde an die Scheune ein Licht durchfluteter Sichtbetonbau angefügt, der eine hochmoderne Destillationsanlage zur Bereitung von Obstedelbränden der Region beherbergt. Ergänzend dazu wurde 2008 auf einem Hektar Ackerland eine die Landschaft bereichernde Streuobstwiese mit alten Baumarten angepflanzt.



Die Kulturscheune Elbart wird im Herbst 2011 beim Wettbewerb „Ländliche Entwicklung in Bayern – Dorferneuerung und Baukultur des Bayerischen Staatsministeriums für Ernährung, Landwirtschaft und Forsten mit dem Staatspreis 2011 ausgezeichnet. Weitere Informationen findet man unter www.kulturscheune-elbart.de

Wir freuen uns auf Ihren Besuch und wünschen Ihnen einen angenehmen Aufenthalt in der Marktgemeinde Freihung.

Markt Freihung

Rathausstraße 4
92271 Freihung
Tel.: 09646 9200-0
Fax: 06464 9200-30
E-Mail: Poststelle@Markt-Freihung.de
www.Markt-Freihung.de



Vilsquelle in Kleinschönbrunn

DER LANDKREIS AMBERG-SULZBACH

Gemeinde Freudenberg

GEMEINDE FREUDENBERG

Geschichte

Freudenberg ist mit 80 Quadratkilometer die flächengrößte Gemeinde im Landkreis Amberg-Sulzbach. Sie wurde 1971 aus den ehemals selbständigen Gemeinden Freudenberg, Etsdorf, Hiltersdorf, Aschach, Lintach und Pursruck gebildet. Die Gemeinde Freudenberg liegt in einer abwechslungsreichen Mittelgebirgslandschaft mit Erhebungen bis nahezu 700 Meter. Zahlreiche Kirchen, Kapellen und Bildstöcke zeugen von der Glaubensüberzeugung der Bevölkerung in den vergangenen Jahrhunderten. Eine der schönsten Rokoko-Landkirchen dieser Gegend findet man in Lintach. Dort zeugen auch noch zwei Schlösser von der einstigen Herrschermacht. In Freudenberg sind nur mehr die Reste einer großen Schlossanlage erkennbar, die der Herrschaft Freudenberg gehörte.

Struktur

Heute zählt die Gemeinde Freudenberg nahezu 4.200 Einwohner mit einer modernen Infrastruktur. Zwei Kindergärten, eine Grundschule sowie eine Grund- und Mittelschule sorgen für die Ausbildung der Kinder. Das Gewerbegebiet Kauflohe in Lintach sowie zahlreiche Firmen in den einzelnen Gemeindeteilen bieten Arbeitsplätze an. Die Erschließung zahlreicher Baugebiete hat in den vergangenen Jahren viele neue Bürger in der Gemeinde Freudenberg ansiedeln lassen. Partnerschaftliche Beziehungen pflegt die Gemeinde Freudenberg mit der Gemeinde Dürrröhrsdorf-Dittersbach in Sachsen und der Gemeinde Grafenegg in Niederösterreich.

Kultur und Freizeit

Freudenberg ist eine beliebte Naherholungs- und Ausflugsgemeinde mit zahlreichen Freizeitangeboten. Im Sommer stehen den Besuchern ein generalsaniertes beheiztes Freibad mit einem abwechslungsreichen Kleinkinderbereich, Riesenwellenrutsche und Beach-Volleyballfeld zur Verfügung. Zahlreiche markierte Wanderwege erschließen die schö-

ne und waldreiche Mittelgebirgslandschaft. Großer Beliebtheit erfreut sich auch der Nordic-Fitness-Sportpark, bei dem Nordic-Walking und Wandern auf 5 verschiedenen Strecken und unterschiedlichen Schwierigkeitsgraden möglich ist. Sommereisstock, Kegeln und Tennis sind weitere Freizeitangebote für die sportbegeisterten Gäste. Im Winter steht ein Skilift mit 600 Meter Aufzuglänge, einem Höhenunterschied von 100 Meter und zwei Skiabfahrten für die Skifahrer zur Verfügung. Dort besteht auch die Möglichkeit zu einer lustigen Rodelpartie. Gespurte Langlaufloipen mit Streckenlängen von zwei, fünf, sieben und zehn Kilometern findet der Langläufer in Freudenberg-Stauberhof. Eisstockschießen und Schlittschuhlaufen ist auf den zugefrorenen zahlreichen Weihern möglich. Eine hervorragende Gastronomie kennzeichnet das bayerischkulinarische Angebot in der Gemeinde Freudenberg. Nahezu 200 Gästebetten stehen in einem Landhotel sowie in mehreren Gasthöfen, Pensionen und Bauernhöfen für einen längeren Aufenthalt in Freudenberg zur Verfügung. In den Sommermonaten ist fast an jedem Wochenende eine Festveranstaltung mit Musik, Bier und Spezialitäten wie gegrillten Bratwürsten. Weit im Umkreis bekannt ist auch die Freudenberger Bauernbühne, die jeweils im Frühjahr und im Herbst mit einem neuen Stück im Pfarrheim in Wutschdorf aufwartet. Die dörflichen Kirchweihen werden in den verschiedenen Gemeindeteilen zünftig gefeiert.



Johannisberg

Gemeinde Freudenberg

Hauptstraße 17

92272 Freudenberg

Tel.: 09627 92-100

Fax: 09627 1301

E-Mail: poststelle@gemeinde-freudenberg.de

www.gemeinde-freudenberg.de

Bürgersprechzeiten:

Montag–Freitag 8.00–11.30 Uhr

Montag–Dienstag–Donnerstag 13.30–16.30 Uhr



GEMEINDE GEBENBACH

Gelegen auf einer Anhöhe, prägen die Martinskirche und der davorstehende Gemeindeturm das Ortsbild der Gemeinde Gebenbach, zu der auch die Ortschaften Atzmansricht und Kainsricht gehören. Als kleinste Gemeinde im Landkreis Amberg-Sulzbach kann Gebenbach auf eine über 870-jährige Geschichte zurückblicken. Die erste nachweislich urkundliche Erwähnung der Ortschaft Gebenbach datiert aus dem Jahr 1138, wenngleich die Ansiedlung auf eine fränkische Gründung im 9. Jahrhundert zurückzuführen sein dürfte, da sich damals die Siedlungsbewegung über Sulzbach nach Osten ausbreitete. Am 11.12.1138 übereignete der Bamberger Bischof Otto I. Gebenbach an das von ihm gegründete Kloster Prüfening bei Regensburg. Auf dieses Datum bezog sich das im Jahr 1988 groß gefeierte 850-Jahr-Jubiläum.

Die Lage am Kreuzungspunkt von Handelsstraßen hatte für die früheren Gebenbacher nicht nur Vorteile: Hussiteneinfälle, Erbfolgekriege, der 30-jährige Krieg mit Plünderungen, Raub und Mord, brachten die Bevölkerung neben Dürren, Missernten und Teuerungen in größte Not. Die Gemeinde Gebenbach bildet laut Regierungsschließung vom 27.05.1974 zusammen mit der Marktgemeinde Hahnbach eine Verwaltungsgemeinschaft und zählt heute ca. 920 Gemeindebürger. Sie bietet eine intakte Infrastruktur mit Kindergarten, Grundschule und Geschäften zur Grundversorgung. Möglichkeiten für die Wohn- und Gewerbeansiedlung und die gute Anbindung an zwei Bundesstraßen (B 14 und B 299) erhöhen die Attraktivität der Gemeinde.

Sehenswert ist neben der katholischen Pfarrkirche St. Martin auch die romanisch-früh-gotische Kirche St. Wolfgang im Gemeindeteil Atzmansricht, die mit ihrem Chorturm zu den charakteristischsten Zeugnissen der Gegend aus dem Mittelalter zählt. Am nördlichen Dorfende von Gebenbach in Richtung Atzmansricht befindet sich auf einer Anhöhe die Kalvarienbergkapelle mit der Kreuzigungsgruppe. Im südlichen Gemeindebereich ragt die Mausbergkirche (Marienwallfahrtskirche)

über das Gebenbachtal. Hier treffen sich jedes Jahr Anfang September Wallfahrer aus Nah und Fern zum Mausbergfest. Ein weiterer Höhepunkt ist das Kirchweihfest, das jährlich am Wochenende vor Pfingsten stattfindet. Die Kirwa im Ortsteil Atzmansricht wird eine Woche nach der Allerweltskirwa gefeiert. Besucher bietet sich eine walddreie Landschaft mit Weihern und sanften Hügeln. Ein ausgedehntes Wanderwegenetz lädt ein, entweder mit dem Rad oder zu Fuß die sanften Höhen und das Vilstal zu erkunden. In den gepflegten Gaststätten mit Übernachtungsmöglichkeiten vor Ort ist für das leibliche Wohl gesorgt.

Gemeinde Gebenbach

Hauptstraße 6

92274 Gebenbach

Tel.: 09622 71270

Fax: 09622 71271

E-Mail: gemeinde@gebenbach.de

www.gebenbach.de

Bürgersprechzeiten:

Dienstag 8.30–11.15 Uhr

Donnerstag 14.00–17.30 Uhr



Kirche und Rathaus der Gemeinde Gebenbach

DER LANDKREIS AMBERG-SULZBACH

Markt Hahnbach

MARKT HAHNBACH

Der Markt Hahnbach liegt an der Bundesstraße 14 nordwestlich von Amberg im oberen Vilstal. Wahrzeichen von Hahnbach ist das mittelalterliche „mittlere“ Markttor (Amberger Tor) mit seinem Storchennest. Dem Besucher bietet sich eine Tal-, Flußauen- und Weiherlandschaft, welche von Bergen auf die natürlichste Weise eingerahmt wird. Gerade deswegen wirkt diese Landschaft freundlich und abwechslungsreich. Herrliche Wanderwege durchziehen die walddreiche Hügellandschaft und das Tal der Vils. Mit Erchinbert de Hanbach oder auch de Hanepch (von Hahnbach), einem Ministerialen des Bischofs von Bamberg, tauchte der Markt 1121 erstmals in der Geschichtsschreibung auf. Im Zuge der Gemeindegebietsreform ab 1970 wuchs die Marktgemeinde auf 26 Ortschaften an. Ein bedeutendes Bauwerk im Hauptort ist die spätgotische Pfarrkirche St. Jakobus.

Der Wallfahrtsort Frohnberg mit der seit 1665 bekannten Marienkirche, deren Festwoche im August gar im hohen Norden Deutschlands als Geheimtipp gehandelt wird, rückt auch geschichtlich durch die in 2003 begonnenen archäologischen Ausgrabungen in den Vordergrund. Entdeckungen von Resten eines Turmes und eines Altars aus dem 12. Jahrhundert lassen auf einen mächtigen Herrnsitz schließen. Es darf angenommen werden, dass sich Kaiser Friedrich Barbarossa im Jahr 1189 in dem archäologisch entdeckten Wohnturm aufhielt, wo er auch eine hier überlieferte Urkunde ausgestellt haben dürfte. Die Marktgemeinde Hahnbach hat sich von einer landwirtschaftlich geprägten Gemeinde zu einer gefragten Wohngemeinde entwickelt: Derzeit zählt der Markt Hahnbach ca. 5.100 Einwohner. Die Ausweisung von neuen Baugebieten, attraktive Wohngebiete und liebenswerte Dörfer lassen die Einwohnerentwicklung ständig steigen. Mit den Gewerbegebieten Hahnbach-West und Laubberg Süd „Am Fischweg“ bietet der Markt Hahnbach Gewerbetreibenden und Unternehmern ein umfangreiches Angebot zur Betriebsansiedlung. Zwei Einkaufsmärkte und diverse Einzelhandelsgeschäfte sorgen für ausreichend Einkaufsmöglichkeiten des



Wallfahrtskirche Frohnberg



DER LANDKREIS AMBERG-SULZBACH

Markt Hahnbach

täglichen Bedarfs. Ärzte, Zahnärzte, Apotheke und Massagepraxis runden die Grundversorgung ab. Die Grund- und Hauptschule genießt eine besondere Stellung: Seit einigen Jahren ermöglicht der an der Schule eingerichtete M-Zug einen mittleren Bildungsabschluss. Seit 01.08.2010 führt die Hauptschule Hahnbach die Bezeichnung „Mittelschule“. Die Vorschulerziehung ergänzen drei Kindergärten (Hahnbach, Süß, Ursulapoppenricht). Das Hahnbacher Hallenbad ist seit kurzem an das Versorgungsnetz der Nahwärmeversorgung Markt Hahnbach GmbH angeschlossen. Der Energieverbund versorgt daneben Schule, Rathaus, Kindergarten, Feuerwehrhaus und Altenwohnungen. Die Deckung der Energiegrundlast erfolgt durch ein neu installiertes Pflanzenöl-Blockheizkraftwerk. Ein vielfältiges Vereinsleben rundet die Möglichkeiten der Freizeitgestaltung in Hahnbach ab: Mehr als 50 Vereine bereichern das Gemeindeleben. In der Zweifachturnhalle („Josef-Graf-Halle“) gibt es ein umfangreiches Sportangebot.

Die Gemeindebücherei bietet eine Auswahl von über 6.000 Büchern, CD-ROMs, Kassetten und Spielen. Als besondere Attraktion in Hahnbach gelten die Zillenfahrten auf der Vils zwischen Hahnbach und Kümmersbuch. Dabei geht es auf der Vils flussabwärts entlang einer herr-

lichen Auenlandschaft. Aufgrund der geringen Strömung kann man mit der Zille auch zurück nach Hahnbach fahren. Die Fahrt bis Kümmersbuch dauert ca. 1 Stunde. In Kümmersbuch besteht die Möglichkeit, die Zille zu verlassen und zum Wallfahrtsort Frohnberg oder nach Laubhof zu wandern. Einkehrmöglichkeiten bestehen in der Frohnberggaststätte, in Kümmersbuch, Kötzersricht und am Laubhof (nach Anmeldung).



Radträgerdenkmal

Markt Hahnbach

Herbert-Falk-Str. 5

92256 Hahnbach

Tel.: 09664 9134-0

Fax: 09664 9134-34

E-Mail: markt@hahnbach.de

www.hahnbach.de

Bürgersprechzeiten:

Montag–Freitag 8.00–12.00 Uhr

und Montag, Dienstag 13.30–16.00 Uhr

und Donnerstag 13.30–17.00 Uhr



Zillenfahrt auf der Vils

DER LANDKREIS AMBERG-SULZBACH

Stadt Hirschau

STADT HIRSCHAU

Hirschau – wegen seines Kaolinvorkommens auch „Stadt der Weißen Erde“ genannt – liegt an der Bundesstraße 14 (Europastraße 12), die von Nürnberg nach Prag führt, mittig zwischen den kreisfreien Städten Amberg und Weiden i.d.OPf.

Geschichte

Wollte man einer alten Sage vertrauen, so würde Hirschau seine Entstehung einem böhmischen König Wenzel verdanken. Mit ihm ist aber der hl. Wenzeslaus gemeint, der, am 28. Sept. 936 ermordet, nur Herzog, nicht aber König war und auf dem bayer. Nordgau keinerlei Besitzungen sein Eigen nannte. Der Ursprung der Stadt ist vielmehr in der Zeit zu suchen, da die Grafen von Hirschberg im Besitz des Umlandes waren. Zwar ist keine Gründungsurkunde vorhanden, doch lässt sich mit Sicherheit sagen, dass ihnen Hirschau seinen Ursprung verdankt. Kern der späteren Stadt ist ohne Zweifel das Schloss, das

ursprünglich wohl Wasserschloss war und als Stützpunkt Hirschbergischer Macht dienen sollte. Auch der ungefähre Zeitraum der Entstehung Hirschaus lässt sich festlegen.

Die Umgebung von Hirschau lag schon vor 1050 im Herrschaftsgebiet der Grafschaft Sulzbach. Die Tochter Sophie des letzten Grafen von Sulzbach (verst. 1188) war mit Graf Gebhard I. v. Tollenstein und Kregling verheiratet und brachte ihm die Grafschaft Sulzbach zu. Dessen Sohn Gebhard III. (verst. 1232) schrieb sich seit 1205 von Hirschberg. Sein Geschlecht aber war bis zu dessen Erlöschen 1305 im Besitz Hirschaus. Somit scheint die Annahme berechtigt, dass die ersten Anfänge der Siedlung im 13. Jahrhundert zu suchen sind. Erstmals urkundlich erwähnt wurde Hirschau am 23.04.1271, als die Grafen Gebhard – Rapoto und Diepold von Murach – ihren Besitz in den Ämtern Nabburg und Amberg an den Herzog Ludwig II. den Strengen von Oberbayern verkauften. Im Jahr 1376 wurden Hirschau die Stadtrechte verliehen.

Das Stadtwappen

Beim Wappen bestehen Zusammenhänge zwischen dem Wappen der Grafen von Hirschberg und dem der Stadt Hirschau. Ein solches lässt sich seit dem späteren 15. Jahrhundert nachweisen und zeigt in der farbigen Gestaltung auf rotem Schild einen springenden silbernen Hirsch, der auf seiner Brust ein von Silber und Blau gerautetes Schildchen trägt. Das Wappen weist auf den Ortsnamen Hirschau hin, während das erwähnte Rautenschildchen auf die nach 1373 wiederhergestellte bayerische bzw. pfälzische Landesherrschaft Bezug nimmt.

Die Hirschauer Stückln

Mit der Stadt Hirschau sind untrennbar die „Hirschauer Stückln“ verknüpft. Der eine oder andere Literaturhistoriker hält deshalb Hirschau auch für das „Schilda der Oberpfalz“. Mit den „Hirschau-



Rathaus und katholische Kirche der Stadt Hirschau



er Stückln“ meint man landläufig lustige Anekdoten, dumme ulkige Streiche, Narrheiten, Stichelschwänke oder Schwänke mit beißendem Spott, die sich in Wirklichkeit gar nicht, oder nicht so ereignet haben, sondern nur im Volksmund weitererzählt und von Spaßvögeln auf ihre Weise ergänzt wurden. Als im Ausgang des Mittelalters sich das einfache Volk traute zu reden, zu spotten und sich auf seine Weise Gehör zu verschaffen, waren es jene, die des Schreibens kundig waren und zur Verbreitung von Schwänken wie den „Hirschauer Stückln“ beitrugen. Bereits um 1500 wurden solche Schwänke gesammelt und erstmals gedruckt. Ende des 16. Jahrhunderts entstand schließlich aus elsässischer Feder das sog. „Lalebuch“, eine Sammlung von Schwänken und abenteuerlichen Geschichten über die Bewohner von Lalebürg.

Man nimmt an, dass dieses Buch damals im gesamten Reich Karl IV. bis Brandenburg und Pommern Verbreitung fand. In diesem Buch findet man auch Geschichten, die neben den Bewohnern von Lalebürg auch den Hirschauern als „Hirschauer Stück“ zugeschrieben wurden. Aus literaturhistorischen Untersuchungen geht hervor, dass alle damals bekannten Narrheiten, Dummheiten, Grotesken und Blödsinn auch den Hirschauern angedichtet und nachgesagt wurden. Dieser Spott hängt den Hirschauern heute noch nach. Aber die Hirschauer lachen selber über ihre „Stückln“ und trösten sich mit dem Wort: „Der Herrgott hat mehr Eseln beim Brot als beim Heu“.

Freizeitpark Monte Kaolino

1901, im Jahr des industriellen Aufbruchs in Europa, gründete Georg Schiffer im Hirschauer Becken einen Grubenbetrieb, aus dem zunächst Kaolin gewonnen wurde. Porzellan, das weiße Gold – in seiner jahrhundertalten Geschichte war Kaolin immer der wesentliche Grundstoff. Am Fuß des Monte Kaolino liegt heute der neue Freizeitpark Monte Kaolino mit den verschiedensten Sport- und Freizeitattraktionen. Das Umfeld mit ausgewiesenen Wanderwegen, dem Industrielehrpfad und dem meditativen Farbenwald bietet aber

auch Ruhe und Entspannung (vergl. weiter Inserat auf der letzten Innenseite dieser Broschüre).

Kultur und Freizeit

Der Blick in den Hirschauer Veranstaltungskalender beweist: Mehr als 100 Vereine und Organisationen sorgen für Kurzweil ´ im Jahreskreis. Ausstellungen, Märkte, Konzerte, Führungen, Ferienprogramme für Kinder, kleinere und größere Feste und Veranstaltungen, Theateraufführungen und Events rund um den Monte Kaolino machen die Stadt Hirschau zu einer lebendigen und gastfreundlichen Gesellschaft.

Infrastruktur

Ärzte verschiedener Fachrichtungen, Apotheken, Banken, Kindertageseinrichtungen und Schulen gewährleisten die Grundversorgung. Dienstleistungs- und Handelsgewerbe decken den täglichen Bedarf; Handwerks- und Industriebetriebe unterstreichen die wirtschaftliche Leistungsfähigkeit des Unterzentrums Hirschau.



Freizeitpark Monte Kaolino

DER LANDKREIS AMBERG-SULZBACH

Gemeinde Hirschbach

GEMEINDE HIRSCHBACH

Die Gemeinde Hirschbach, mit Gemeindegemeinschaft in Eschenfelden, liegt am nordwestlichen Rand des Landkreises Amberg-Regen und damit unmittelbar an der Grenze zu Mittelfranken (Landkreis Nürnberg-Regen). Sie umfasst seit der Gemeindefusion im Jahre 1971 die früheren Gemeinden Eschenfelden, Aichtal und Hirschbach. Die Gemeindefläche beträgt 27 Quadratkilometer. Die Einwohnerzahl bewegt sich bei ca. 1.300 Personen. Der Gesamt-Gemeindebereich liegt im Landschaftsschutzgebiet. Dadurch ist die Bautätigkeit vor allem in Hirschbach eingeschränkt.



Mittelbergwand

Bauplätze stehen z.Zt. in Hirschbach und Oberklausen zur Verfügung. Die Gemeinde Hirschbach bildet mit der Nachbargemeinde Königstein eine Verwaltungsgemeinschaft. Die Gesamtgemeinde ist mit ihrer Infrastruktur ein ideales Gebilde. Im Raum Eschenfelden herrschen Industrie und Handwerk vor. Aichtal ist der bäuerliche Mittelpunkt, Hirschbach wird schwerpunktmäßig vom Tourismus bestimmt. In Eschenfelden befinden sich Kindergarten und die Grundschule des Schulverbandes Königstein-Hirschbach.

Das Hirschbachtal, ein Seitental des Pegnitztales, ist landschaftlich als „besonders reizvoll“ eingestuft. Es gehört zum Naherholungsgebiet des Ballungsraumes Nürnberg-Fürth-Erlangen. Zwischen den Bundesstraßen 85 und 14 gelegen kann die Verkehrsanbindung als gut bezeichnet werden. Schnell zu erreichen sind die Bahnhöfe Neukirchen, Neuhaus und Hersbruck (Pendolino-Bahnhöfe). Flugreisende landen eine knappe Autostunde entfernt in Nürnberg. Es bestehen ÖPNV-Anbindungen an die Bahnhöfe Neukirchen und Hersbruck. Für Bergwanderer und Bergsteiger sind die alpinen Klettersteige, der „Höhenglücksteig“ und der „Norissteig“, besondere Anziehungspunkte – sie sind einmalig im deutschen Mittelgebirge.

Weiterhin gibt es viele Themen-Wanderwege (z.B. Ziegenwanderweg, Höhlenrundwanderweg). Vom Hirschbacher Terrassenfreibad, das mit Solarenergie beheizt wird, hat man einen herrlichen Blick auf die heimische Bergwelt. Ein Skilift und ein gepflegtes Sportgelände in Eschenfelden runden das Freizeitangebot ab. Geschichtlich sind die Orte im Hirschbachtal ebenfalls sehr interessant. Urkundlich wird Eschenfelden erstmals 1132 erwähnt, als es Bischof Otto aus Bamberg erwirbt, dürfte jedoch schon im 9. Jahrhundert bestanden haben. Die Eschenfeldener Pfarrkirche – heute noch eine der seltenen Simultankirchen – ist einen Besuch wert. Das Wappentier der Eschenfeldener ist die Weinbergschnecke. Sie hat ihren geschichtlichen Ursprung in der napoleonischen Belagerung, als die Truppen geschlagen aus Russland zurückkehrten.

DER LANDKREIS AMBERG-SULZBACH

Gemeinde Hirschbach

Der Ort Achtel dürfte aber altersmäßig den anderen beiden Hauptorten kaum nachstehen. Die Unterscheidung von Ober- und Unterachtel lag ursprünglich darin begründet, dass beide Ortsteile nicht immer den gleichen Lehnsherrn hatten. Hartenstein und Neidstein hatten sich den Ort geteilt. Hirschbach soll einer Sage nach von Karl dem Großen bereits im 9. Jahrhundert gegründet worden sein, als er in dieser Gegend nach seinem Sieg über die Sachsen gejagt haben soll. Er soll auch dem Bach, dem engen Tal und dem Ort den Namen gegeben haben. Große Bedeutung hatten im mittelalterlichen Hirschbach die Eisen- und Kupferherstellung und die Papiermühle. Der Ortsteil „Hammer“ mit seinen Mühlengebäuden, dem Hammerschloss und der Schlosskapelle

sind heute noch eindrucksvolle Zeugnisse. Der Qualitätswanderweg „Erzweg“ führt mit einer Schlaufe durch Hirschbach. Wir hoffen, Ihr Interesse an Hirschbach geweckt zu haben. Wenden Sie sich an uns.

Verkehrsverein

92275 Hirschbach

Tel.: 09152 8395

Fax: 09152 986517

E-Mail: fremdenverkehr@gemeinde-hirschbach.de

www.gemeinde-hirschbach.de

(Tel. der VG Königstein: 09665 9131-0)



Hirschbach – Noristörl



Hirschbach – Cäciliegrotte

DER LANDKREIS AMBERG-SULZBACH

Markt Hohenburg

MARKT HOHENBURG

Freizeit und Infrastruktur

Die Gemeinde verfügt über ein reichhaltiges Freizeitangebot. Sport- und Kinderspielplätze sind in allen größeren Gemeindeteilen vorhanden. Schulsportanlagen mit Turnhalle, Schießanlagen und ein kleines Reiterzentrum runden das Angebot ab. Im Gemeindegebiet Hohenburg befinden sich mehrere Gasthöfe, Pensionen und Ferienwohnungen, Cafés, Bäckereien, Metzgerei, eine Tankstelle, Zweigstelle einer Bank und einer Arztpraxis, Tante Emma Läden, verschiedene Handwerksbetriebe und kleine Geschäfte. Das Ostbayerische Reiterzentrum in Kreuth ist nur 15 Minuten entfernt. Wanderer und Radwanderer finden ein reichliches Betätigungsfeld vor. Der Lauterachtalradweg ist eingebunden in das bayerische Radwegenetz. Das Wanderwegenetz ist weitverzweigt, u. a. verlaufen der Wacholderwanderweg und der Jurasteig auf den Hängen entlang der Lauterach und der Jakobsweg (weltberühmter Pilgerweg nach Santiago de Compostela in Spanien) durch Hohenburg.

Städtepartnerschaft

Seit 14.06.10 hat Hohenburg eine Städtepartnerschaft mit Sokolac, einer Kleinstadt in Bosnien/Herzegowina.

Fledermaushaus

Im Marktplatzbereich von Hohenburg wurde das sog. Fledermaushaus umfassend renoviert und 2011 fertiggestellt. Auf Nachfrage kann das letzte Vorkommen der vom Aussterben bedrohten Fledermausart „Große Hufeisennase“ besichtigt werden.

Geschichtliches

Burg

Zur Unterscheidung von Hohenburg am Inn erhielt die im Lauterachtal gelegene, möglicherweise als Reichsburg errichtete Burg die Bezeichnung Hohenburg auf dem Nordgau, die sich bis in die

heutige Zeit erhalten hat. Die Anfänge der Burg an der wichtigsten und ältesten, bereits 805 erwähnten Straße dürften bis an die Jahrtausendwende zurückreichen. Infolge mehrerer Verpfändungen im 14. und 15. Jahrhundert verfiel die Burg, so dass eine umfangreiche Ausbesserung im 16. Jahrhundert nötig wurde. In der Mitte des 16. Jahrhunderts verlegte der bischöfliche Pfleger seinen Amtssitz in ein neues Amtsgebäude im Markt (Pfleghof). Von da an verlor die Burg an Bedeutung. 1810 wurde sie an Hohenburger Bürger als „Steinbruch“ verkauft; den völligen Abbruch verhinderte Mitte des 19. Jahrhunderts eine Weisung des Landgerichts Parsberg.

Die Herrschaft

Als Sitz eines Grafengeschlechts, das sich nach der Burg benannte, erscheint Hohenburg um 1100 in der Geschichte. 1142 vermachten die Grafen Ernst und Friedrich im Fall ihres söhnelosen Todes die Burg dem Hochstift Regensburg, aber erst 1257 fiel Hohenburg, das unterdessen in den Besitz der Diepoldinger gelangt war,



Marktplatz mit Rathaus



endgültig an den Bischof von Regensburg. Mit dem Ende des so genannten „Dalberg-Staates“ im Jahr 1810 kam Hohenburg an den bayerischen Staat.

Kirchen

Die Marktkirche St. Jakob im Markt wurde 1663/64 unter Benützung alter Bauteile neu erbaut. Die Friedhofkirche St. Salvator ist ein einheitlicher gotischer Bau. Im Gebiet des Marktes liegen die Pfarreien Adertshausen (Pfarrkirche St. Peter 1889 Neubau) und Allersburg (die Pfarrkirche St. Michael in Allersburg ist ein gotischer, mehrfach veränderter Bau, der bereits im 9. Jahrhundert erwähnt wird), Ransbach ist Filiale von Utzenhofen (eine romanische Anlage des 13. Jahrhunderts ist die Kirche St. Peter). Die Wallfahrtskirche Stettkirchen wird erstmals 1391 erwähnt, die Filialkirche in Mendorferbuch wurde 1964 neu erbaut.

Truppenübungsplatz Hohenfels

Die Einführung der allgemeinen Wehrpflicht und Aufrüstung des Heeres erforderten neues Übungsgelände. Die Wahl fiel auf ein dünnbesiedeltes Gebiet zwischen Hohenburg und dem Markt Hohenfels, das 1938 als Truppenübungsplatz Hohenfels bezeichnet, 1939 für militärische Zwecke genutzt wurde. Mit der Ablösung der an Hohenburg angrenzenden Gemeinden Frabertshofen und

Enslwang verlor der Markt das gesamte südliche Hinterland. Folge war eine schwere Schädigung der Marktgemeinde für Handel und Gewerbe und machte, da viele Bürger den Arbeitsplatz außerhalb der Gemeinde suchen mussten, Hohenburg zur Wohngemeinde. Eine Verschärfung der Lage trat ein als die amerikanischen Truppen 1951 eine Vergrößerung des Platzes forderten, nun auch die Gemeinde Frabertshofen geräumt werden musste und die Ortschaften Allersburg und Ransbach bis zu 2/3 ihrer Gemarkung verloren.

Gebietsreform

1972 wurden dem Markt die Gemeinden Adertshausen, Allersburg, Ransbach, Egelsheim und Mendorferbuch eingegliedert. Der Wunsch der Bürger, als Einheitsgemeinde bestehen zu bleiben, wurde mit der Bildung der Verwaltungsgemeinschaft mit Schmidmühlen nicht erfüllt und erst mit deren Auflösung 1993 verwirklicht.

Information Markt Hohenburg

Marktplatz 19
92277 Hohenburg
Tel.: 09626 9211-0
Fax: 09626 9211-44
E-Mail: markt@hohenburg.de
www.hohenburg.de

DER LANDKREIS AMBERG-SULZBACH

Gemeinde Illschwang



Historische Hopfenscheune

GEMEINDE ILLSCHWANG

Illschwang mit einem denkmalgeschützten Ortskern und wunderschönen Fachwerkhäusern mit prächtigem Blumenschmuck ist ein beliebter Naherholungsort und liegt mit ca. 500 m über NN. Die Ortschaft Illschwang liegt in einem idyllischen Trockental und ist umgeben von den Wäldern und felsigen Bergzügen des Oberpfälzer Jura. Die Entfernung zur Kreisstadt Amberg beträgt rund 13 km. Die herrlichen Mischwälder mit ihrer Stille und gesunden Luft bieten dem Urlauber Ruhe und Erholung. Auf seinen Streifzügen trifft der Besucher noch auf eine unberührte Natur mit einer ausgewogenen Flora und Fauna. Der Naturfreund kann sich an seltenen Orchideenarten und an der bunten, reichhaltigen Pflanzenwelt erfreuen.

Sehenswürdigkeit Simultankirche

Bereits im Jahre 1086 wurde Illschwang urkundlich mit „Illswank“ erwähnt. Das Geschick Illschwangs war fast 700 Jahre eng mit dem Kloster Reichenbach am Regen verbunden. Noch im 12. Jahrhundert wurde von den Klostermönchen die Kirche St. Veit bzw. St. Vitus mit dem charakteristisch romanischen Turm errichtet. Die Illschwanger Kirche, noch heute Wahrzeichen Illschwangs, sowie die kleineren Filialkirchen Frankenhof und Götzendorf sind eine der letzten Kirchen in der Oberpfalz, in der noch das Simultaneum praktiziert wird.

Illschwang eine aufstrebende Gemeinde

Heute ist Illschwang mit 55 qkm eine große Flächengemeinde mit 32 Ortsteilen und rund 2.000 Einwohnern. Im Ort Illschwang befinden sich Grund- und Hauptschule, ein Kindergarten, ein Kinderspielplatz, ein beheiztes Freibad, zwei Banken, eine Arztpraxis, eine Metzgerei sowie eine Bäckerei und zahlreiche Handwerksbetriebe. Illschwang bietet in zentraler Lage bei der Ortschaft Neuöd direkt an der Staatsstraße 2164 (Autobahnzubringer zur A 6) ein Gewerbegebiet an. Die Autobahnabfahrt „Sulzbach-Rosenberg/Schwend“ liegt nur 5 km entfernt. Die Erschließung zahlreicher Baugebiete in ruhiger ländlicher



Umgebung hat in den vergangenen Jahren zahlreiche neue Bürger in der Gemeinde Illschwang ansiedeln lassen. Für eine erfolgreich durchgeführte Dorferneuerung wurde Illschwang mit dem „I. Europäische Dorferneuerungspreis 1992“ prämiert. Den alten Ortskern prägt ein Ensemble von gelungen renovierten Baudenkmälern. Das dörfliche Orts- bild wird verschönert durch die vielen Grünflächen, dem Hopfengarten mit Hopfenanbau und Staudengarten sowie dem Hopfenmuseum. Die wunderschöne Juralandschaft im Gemeindegebiet kann man beim Wandern auf markierten Wegen, mit dem Fahrrad oder auf dem Rücken eines Pferdes erkunden.

Gute Gastlichkeit, herzhafte bayerische Küche und Schmankerln Oberpfälzer Art

Die idyllischen Dorfwirtschaften mit gemütlichen Wirtsstuben und Biergärten sorgen bestens für das leibliche Wohl der vielen Gäste, die sich besonders in den Sommermonaten zu den zahlreichen Kirchweihfesten und anderen Veranstaltungen einfinden.

Fitness im Nordic-Walking Park in Illschwang

5 Nordic-Walking Strecken mit verschiedenen Schwierigkeitsgraden und einer Gesamtlänge von rund 50 km laden zur Bewegung in

der Natur zu jeder Jahreszeit ein. Bei dieser Freizeitbeschäftigung kann man in Illschwang den Bayerischen Jura mit seinen herrlichen Mischwäldern besonders erfahren und erleben. Idylle, Natur und Duft einer Landschaft genießen und dabei Körper, Geist und Seele stärken.

Freizeitspaß pur im Illschwanger Freibad

In der warmen Jahreszeit lockt das am Südhang befindliche Freibad (nahegelegenstes Bad zur Autobahn A 6 Nürnberg- Amberg) viele Besucher an. Es ist beheizt und bietet für „Groß“ und „Klein“ eine angenehme Freizeitbeschäftigung: Die Gemeinde Illschwang lädt auch Sie herzlich zu einem Besuch ein!

Gemeinde Illschwang

Am Dorfplatz 2
92278 Illschwang
Tel.: 09666 91310
Fax: 09666 913125
E-Mail: gemeinde@illschwang.de
www.illschwang.de



Beim Hopfenzupfen



Freibad in Illschwang

DER LANDKREIS AMBERG-SULZBACH

Markt Kastl

MARKT KASTL

Der Markt Kastl ist eingebunden in das enge Juraltal der Lauterach mit steilen Seitentälern und ausgedehnten Wäldern. Über den eng um den Fels gruppierten Dächern des Ortes thront seit mehr als 900 Jahren die imposante Anlage der Kastler Klosterburg. Dieser wehrhafte Komplex mit der an Kunstschätzen reichen romanischen Klosterkirche hinterlässt aufgrund seiner geschichtlichen Vergangenheit bei jedem Besucher einen unvergesslichen Eindruck. In Kastl leben derzeit 2546 Einwohner Menschen. Der Markt setzt sich zusammen aus dem Hauptort Kastl und 37 Gemeindeteilen.

Geschichtliche Entwicklung

Die Ortschaft wurde erstmals im Jahre 1103 urkundlich durch eine Bestätigungsbulle von Papst Paschalis II. erwähnt. Zu dieser Zeit begannen auch die 92 Jahre andauernden Bauarbeiten des Klosters. Kaiser Ludwig der

Bayer besuchte Kastl mehrere Male. Bei einem seiner Besuche verstarb seine Tochter Anna. Sie wurde mumienartig einbalsamiert und ist in der Klosterkirche untergebracht. Im Jahre 1323 verlieh Kaiser Ludwig der Bayer dem Ort Kastl die Marktrechte. Um diese Thematik drehen sich die „Kastler Schweppermannspiele“, ein Laienschauspiel das im 5-jährigen Turnus im Klosterinnenhof aufgeführt wird. Von 1958 bis 2006 war in den Klostermauern das einzige Ungarische Gymnasium (später Europäisches Gymnasium) der westlichen Welt untergebracht. Seit 2008 befindet sich das Avicenna International College in den Räumen der Klosterburg.



Rathaus

Tourismus

Bäuerliches und handwerkliches Kulturgut, stilvoll restauriert, kann man im Heimatmuseum bestaunen, das in einem alten Bauernhaus mit Scheune untergebracht ist. Die Ruine der Schweppermannsburg und der Karner, eine Beingruft mit darüber liegender Kapelle, sind Kleinode im Ortsteil Pfaffenhofen. Das mit Solarenergie beheizte Freibad sowie ein Netz weit ausstrahlender Wander- und Radwege durch die reizvolle Juralandschaft mit ihren Mischwäldern und der reichen Flora bieten für Gäste Abwechslung und Erholung. Daneben laden der Waldsportpfad an der Lauterach und der Waldlehrpfad am Hochholz zur sportlichen Betätigung ein.

Versorgung des täglichen Lebens

Der tägliche Bedarf kann über die örtlichen Geschäfte abgedeckt werden. Einige gutbürgerliche Gasthäuser, eine Pizzeria und ein Eiscafé sorgen für das leibliche Wohl unserer Gäste. Eine reichliche Auswahl an Zimmern und Ferienwohnungen stehen zur Verfügung. Auch die medizinische Versorgung ist gewährleistet. Zwei Allgemeinärzte, zwei Zahnärzte und eine Apotheke befinden sich vor Ort. Im Gemeindebereich befinden sich mehrere Baugebiete sowie ein Industriegebiet.

Markt Kastl

Marktplatz 1
92280 Kastl
Tel.: 09625 9204-0
Fax: 09625 9204-19
E-Mail: info@kastl.de
www.kastl.de

Bürgersprechzeiten

Montag bis Mittwoch 8.00–12.00 Uhr und 13.30–16.00 Uhr
Donnerstag 8.00–12.00 Uhr und 13.30–18.30 Uhr
Freitag 8.00–12.00 Uhr



MARKT KÖNIGSTEIN

Staatl. anerkannter Erholungsort. Preisträger beim Wettbewerb „Unser Dorf soll schöner werden“

Der Markt Königstein liegt im nordwestlichen Teil des Landkreises Amberg-Sulzbach, im Naturpark „Fränkische Schweiz – Veldensteiner Forst“ in einem geschützten Talkessel der Frankenalb. Der Ort ist umgeben vom Höhenkranz des Königsteiner Berglandes mit ausgedehnten Mischwäldern und bizarren Felsengruppen des Bayerischen Jura.

Geschichte

Der Name Königstein erscheint in der Geschichte erstmalig um das Jahr 1130 als „Chungestein“, was soviel wie Königsburg bedeutet. Er war Sitz der Reichsministerialen von Königstein, die urkundlich im Jahre 1125 genannt werden. 1393 kam der Ort an Herzog Stephan II. von Bayern-Ingolstadt. Im Jahre 1357 wurde das Dorf Königstein zum Markt erhoben. Ein Blick in die Vorgeschichte weist aus, dass sich nördlich von Königstein die älteste bisher entdeckte menschliche Wohnstätte in der Oberpfalz befindet, das „Küh-Loch“. Es ist erwiesen, dass Menschen der Altsteinzeit zwischen 30.000 und 10.000 vor Christus hier lebten.

Bevölkerung

Zur Marktgemeinde, die eine Fläche von 28 Quadratkilometer umfasst, gehören 18 Ortschaften mit insgesamt ca. 1.800 Einwohnern, davon ca. 1.100 in Königstein. 60 % der Bevölkerung ist evangelisch 36 % katholisch. Königstein bildet zusammen mit Hirschbach eine Verwaltungsgemeinschaft.

Struktur der Marktgemeinde

Die Gegend um den Marktflecken ist im wesentlichen landwirtschaftlich strukturiert. Eine Industrialisierung bot sich wegen der fehlenden Voraussetzung nicht an. Seit den 50-er Jahren entwickelte sich in Königstein der Fremdenverkehr zur Haupteinnahmequelle. Durch seine landschaftlich herrliche Lage, seine sehr gute Gastronomie und seine

zahlreichen gut ausgestatteten Hotels, Gasthöfe, Privatvermietern und Ferienwohnungen mit über 280 Betten entwickelte sich Königstein zu einem der führenden Urlaubs- und Naherholungsorte im Landkreis.

Bauwesen

Durch den stetig wachsenden Bedarf an Bauplätzen hat der Ort unmittelbar in Königstein und in den Ortsteilen Kürmreuth und Pruihausen Baugebiete ausgewiesen. Die Bebauung ist mit Einfamilien- und Doppelhäusern möglich.

Öffentlichen Einrichtungen

Rathaus, Grund- und Hauptschule, Kindergarten, evangelische und katholische Kirche, Friedhof, evangelisches und katholisches Pfarramt, Kinderspielplatz, Bücherei, Tourismusbüro, Sparkasse, Raiffeisenbank, Wertstoffhof, Freiwillige Feuerwehr, Arzt-, Zahnarzt- und Naturheilpraxis, Apothekenabholdienst und Postagentur sorgen für die tägliche Versorgung der Gäste und Bewohner.



Am Fuß des Ossingers

DER LANDKREIS AMBERG-SULZBACH

Markt Königstein

Kultur

Königstein verfügt über ein ausgeprägtes Vereinsleben mit über 30 Vereinen und zahlreichen Jugendgruppen, dadurch gibt es eine Vielzahl kultureller Veranstaltungen das ganze Jahr hindurch. Vor allem die Trachtler- und Sportplatzkirchweih, das Konzert am Breitenstein und das Königsteiner Marktfest sind Publikumsmagnete, auch über die Landkreisgrenzen hinweg.

Freizeitgestaltung und Erholung

Der Markt Königstein verfügt über zahlreiche Freizeiteinrichtungen, wie ein neu gebautes (Eröffnung im Juli 2011) Naturbad, Kneippanlage, Tennisplatz, Sportplatz, Bolzplatz, Reiterhof, Kegelbahn, Wander- und Radwanderwege, Botanischer Lehrpfad, Naturlehrpfad, der „Ossinger“ mit Aussichtsturm und Berghütte, Langlaufloipen, Schießsport, Tischtennis, Kletterfelsen, Hotel mit Wellnessbereich und ein von sanften Hügeln, stillen Weihern und Waldflächen umgebener 18-Loch Golfplatz. Eine gepflegte Anlage und beste Trainingsmöglichkeiten machen hier Golf zum Erlebnis und hat Königstein überregional bekannt gemacht.

Bürgersprechzeiten

Montag bis Freitag 8.00–12.00 Uhr
Dienstag 14.00–17.00 Uhr
Donnerstag 14.00–18.00 Uhr

Sprechzeiten des 1. Bgm. Hans Koch

Dienstag 9.00–12.00 Uhr
Donnerstag 15.00–18.00 Uhr

Markt Königstein

Oberer Markt 20
92281 Königstein
Tel.: 09665 9131-0
Fax: 09665 9131-30
E-Mail: info@markt-koenigstein.de
www.markt-koenigstein.de



Ossinger Berghütte



Freibad



GEMEINDE KÜMMERSBRUCK

Die Gemeinde Kümmersbruck entstand 1972 durch den Zusammenschluss der Gemeinden Köfering, Gärmersdorf und Theuern und hat eine Fläche von 46,3 km². Sie hat derzeit rund 9800 Einwohner und besteht aus den zehn Orten Kümmersbruck, Haselmühl, Lengenfeld, Penkhof, Theuern, Köfering, Gärmersdorf, Moos, Engelsdorf und Haidweiher.

Geschichte

Aufgrund historischer Überlieferungen wird bei den Ersterwähnungen die Ortschaft Theuern am frühesten genannt (Jahr 1092). Der Name Kümmersbruck taucht um 1114 auf, Engelsdorf und Moos um 1166, Haselmühl um 1285 und Gärmersdorf 1289. 1818 erfolgte die Bildung der Gemeinden Gärmersdorf (mit Engelsdorf, Krumbach, Moos, Kümmersbruck, Penkhof), Köfering (mit Haselmühl und Lengenfeld) und Theuern. Den letzten großen Einschnitt in der politischen Geschichte der Gemeinde markiert die Gebietsreform der

Jahre 1971/72. Zunächst wurde am 01.04.1971 die Gemeinde Theuern der Gemeinde Köfering eingegliedert, dann am 01.01.1972 wurde die Gemeinde Gärmersdorf ebenfalls in die Gemeinde Köfering eingegliedert. Zugleich wurde der neue Gemeindename „Kümmersbruck“ festgelegt. Die Gemeinde Kümmersbruck hat in den 90-er Jahren einen starken Bevölkerungszuwachs erfahren, dadurch wurde die 10.000-Einwohnergrenze überschritten. Kümmersbruck ist die zweitgrößte kreisangehörige Gemeinde im Landkreis Amberg-Sulzbach.

Infrastruktur und Wirtschaft

Neben 21 Allgemein- und Fachärzten sind drei Apotheken, eine Bank und eine Sparkasse, vier Einkaufsmärkte und eine Vielzahl von Ladengeschäften und Handwerksbetrieben vorhanden. 1994 bis 1996 wurde das Gewerbegebiet an der Autobahn A6 erschlossen, 2004 erfolgte die erste Erweiterung. Kümmersbruck ist außerdem über die B85 erreichbar. Die Gemeinde veräußert im Gewerbegebiet Theuern Gewerbeflächen für 17,90€/qm zzgl. Erschließung. Derzeit sind noch 15.000 qm frei.



An der Vils



Seniorenzentrum

DER LANDKREIS AMBERG-SULZBACH

Gemeinde Kümmersbruck



AWO Soziale Dienste Kümmersbruck gGmbH
Zeilenstr. 26, 92245 Kümmersbruck
Tel. Nr.: 0 96 21 / 76 77 0
Fax Nr.: 0 96 21 / 76 77 49
E-Mail: info@awo-seniorenzentrum-antonius.de
Internet: www.awo-seniorenheim-kuemmersbruck.de

AWO Seniorenzentrum Antonius
Seniorenheim
Betreutes Wohnen
Betreutes Wohnen zu Hause
Essen auf Rädern
Tel. Nr.: 0 96 21 / 76 77 0



AWO Ambulanter Dienst Antonius
Kümmersbruck
Tel. Nr.: 0 96 21 / 76 77 17
Vilseck:
Tel. Nr.: 0 96 62 / 97 43

Freizeit und Kultur

Im Bereich der Gastronomie gibt es Hotels, Gasthöfe und Pensionen. Besonderen Wert legt die Gemeinde auf Sport- und Freizeiteinrichtungen, wie zum Beispiel Mehrzweckhalle, Hallenbad, Sportzentrum (400-m-Laufbahn) mit Kegelbahn, Tennishalle, Reitmöglichkeiten, Radwanderwege, Miniaturgolfanlagen und vieles mehr. Ein besonderes Schmuckstück ist das Bergbau- und Industriemuseum in Theuern, seit einigen Jahren gibt es in Theuern auch den „Radlerbahnhof“ entlang des Fünf-Flüsse-Radweges.

Dieser Radweg verläuft an Vils, Pegnitz, Naab, Donau und Altmühl von Nürnberg nach Amberg, Regensburg, Kelheim und Neumarkt am alten Ludwigskanal zurück nach Nürnberg. Die Ortschaft Theuern ist ein idealer „Einstiegspunkt“ für eine gemütliche Radtour.

Gemeinde Kümmersbruck

Schulstr. 37
92245 Kümmersbruck
E-Mail: vorzimmer@kuemmersbruck.de
www.kuemmersbruck.de
Tel.: 09621 7080
Fax: 09621 70840

Bürgersprechzeiten

Montag–Fr. 08.00–12.00 Uhr
Do.+ Do. 14.00–17.00 Uhr oder nach Vereinbarung



KLAUS
SPENGLER • DACHDECKER

wir biegen's schon hin

Glückaufstraße 27
Telefon 09621 87718
info@klaus-spenglerei.de

92245 Kümmersbruck
Telefax 09621 75388
www.klaus-spenglerei.de



GEMEINDE NEUKIRCHEN B. SULZBACH-ROSENBERG

...früher eine Adelspfarre, jetzt ein Dorf mit 1.800 Einwohnern, ist schon in einer alten Chronik als „eine der fürnehmsten Ortschaften um Sulzbach“ bezeichnet. Wenn der Besucher, aus östlicher Richtung kommend, den Ort in einem weiten Talkessel vor sich liegen sieht, umgeben von zahlreichen Hügelketten, die den Übergang der Frankenalb in den Oberpfälzer Jura markieren, wird er sich dieser Feststellung gern anschließen. Geprägt ist die Gegend um Neukirchen durch die Juralandschaft, in der sich felsgekrönte Gipfel bis 650 Meter über dem Meer mit engen Tälern abwechseln, durch einen außerordentlichen Waldreichtum mit entsprechend vielfältiger Flora und Fauna und durch beschauliches bäuerliches Kulturland.

Neukirchen, der Hauptort der gleichnamigen Gemeinde und Sitz der Verwaltungsgemeinschaft, hat sich trotz stetiger Aufwärtsentwicklung den dörflichen Charakter weitgehend bewahrt. Industrieanlagen sind nicht vorhanden, das örtliche Gewerbe umfasst vor allem Handwerks- und Dienstleistungsbetriebe sowie eine leistungsfähige Gastronomie. So ist der Festsaal im örtlichen Landhotel als zentraler Veranstaltungsort weit über die Grenzen der Region hinaus bekannt.

Dazu treten die hervorragend geführten Gaststätten in der Umgebung, die von Ausflüglern aus dem Landkreis und besonders aus dem Großraum Nürnberg gerne besucht werden. Das Angebot an Arbeitsplätzen reicht in Neukirchen nicht für die gesamte Bevölkerung aus, so dass eine beträchtliche Anzahl gezwungen ist, als Pendler in den städtischen Ballungsräumen, insbesondere in und um Nürnberg, einer Beschäftigung nachzugehen. Dazu erweist sich die Lage Neukirchens im öffentlichen Verkehr allerdings als

günstig. Der hiesige Bahnhof als Knotenpunkt der Strecken Nürnberg – Furth i. Wald und Nürnberg – Weiden wird halbstündlich bedient. Die Frankenmetropole kann somit in ca. 30 Minuten mit dem Regionalexpress und in 50 Minuten mit dem Nahverkehr erreicht werden. Die Anbindung an das Fernstraßennetz erfolgt über die B 14 und die B 85, die im Süden bzw. im Osten annähernd das Gemeindegebiet eingrenzen. Den Entfaltungsmöglichkeiten in wirtschaftlicher, schulischer und kultureller Hinsicht sind somit durch diese Verkehrslage keine Grenzen gesetzt. Andererseits sind im Gemeindebereich selbst alle Einrichtungen vorhanden, die für die Wohnbevölkerung zur Deckung des täglichen Bedarfs notwendig sind, sei es auf dem Gesundheitssektor mit zwei Arzt- und zwei Zahnarztpraxen, Praxen für Massage und Physiotherapie und Apotheke oder im Bereich der Kinder- und Jugendfürsorge mit Kinderspielplatz, Kindergarten und der Grund- und Hauptschule.

Zahlreiche Einzelhandelsgeschäfte, Handwerks- und Dienstleistungsbetriebe sowie zwei Banken stellen die wirtschaftliche Versorgung sicher. Das gesellschaftliche, sportliche und kulturelle Angebot wird gedeckt von über 40 Vereinen und den beiden Kirchen mit zahlreichen eigenen aktiven Gruppen. Es wird ergänzt durch gemeindliche Einrichtungen wie Bücherei, Sportanlagen, 126 Kilometer markierte Wanderwege, darunter ein zertifizierter Qualitätswanderweg (Erzweg) sowie durch die touristischen Anziehungspunkte Osterhöhle, Waldlehrpfad im Eiselbachtal, Zantberg und die bereits erwähnten Gaststättenbetriebe, die ihrerseits auch dem Bild der kleineren Ortschaften in der Gemeinde Neukirchen (u.a. Holnstein, Büchelberg, Röckenricht und Gaisheim) ihren Stempel aufdrücken.

Diese organisch gewachsene Infrastruktur mit allen Einrichtungen der Daseinsvorsorge, die optimale Verkehrsanbindung und der hohe Freizeitwert sind ein Grund dafür, dass Neukirchen vor allem als Wohngemeinde gefragt ist und ein kontinuierliches Bevöl-

DER LANDKREIS AMBERG-SULZBACH

Gemeinde Neukirchen b. Sulzbach-Rosenberg

kerungswachstum verzeichnet werden kann. So liegt die Gesamt- einwohnerzahl der Gemeinde derzeit bei etwa 2.700 bei einer Gesamtfläche von gut 46 Quadratkilometern, verteilt auf über 30 einzelne Orte von zwei bis 1.700 Einwohner.

Sie umfassen einen großen Teil des Sulzbacher Berglandes zwischen Mittelfranken und der Herzogstadt und prägen den besonderen Reiz dieser Landschaft, der sie als Ziel für Erholungssuchende aus nah und fern so begehrenswert macht. Es ist erklärte Absicht der örtlichen Kommunalpolitiker, den weiteren Ausbau der Infrastruk- tur und das wirtschaftliche Wachstum in der Gemeinde nachhal- tig und mit Augenmaß fortzuführen und somit die erreichte hohe Lebensqualität für die Gemeinde Neukirchen und ihre Bürger und Gäste auch in Zukunft zu sichern.

Verwaltungsgemeinschaft Neukirchen

Am Rathaus I
92259 Neukirchen
Tel.: 09663 9130-0
Fax: 09663 9130-30
E-Mail: info@vg-neukirchen.de
www.neukirchen-bei-sulzbach-rosenberg.de

Sprechzeiten

Montag	8.00–12.00 Uhr
Dienstag	8.00–12.00 Uhr und 14.00–16.00 Uhr
Mittwoch	8.00–13.30 Uhr
Donnerstag	8.00–12.00 Uhr und 13.00–18.30 Uhr
Freitag	8.00–12.00 Uhr



Osterhöhle

GEMEINDE POPPENRICHT

Poppenricht, eine l(i)ebenswerte Gemeinde im Herzen des Amberg-Sulzbacher Landes. Wortwörtlich „im Herzen“: Das hat auch das Vermessungsamt Amberg im Jahr 2007 amtlich bestätigt. Der (geographische) Mittelpunkt des Landkreises Amberg-Sulzbach liegt in Poppenricht, südwestlich des Ortsteiles Altmannshof in einem leicht ansteigenden Waldstück rund 150 Meter von der Kreisstraße AS 13 und dem parallel verlaufenden Radweg entfernt.

Urkundlich wurde Poppenricht erstmals 1150 n. Chr. erwähnt. Funde aus der Bronzezeit zeugen davon, dass der Ort bereits 3.000 Jahre lang besiedelt wurde. Als ehemaliges Grenzgebiet zwischen der Oberpfalz und dem Herzogtum Sulzbach haben alle Orte im Gemeindebereich eine wechselvolle Geschichte hinter sich. So erinnert das Bayerische Brückl, eine Bogenbrücke aus dem 18. Jahrhundert, an diese einstige Grenze. Unweit davon ist ein Steinmarterl zu sehen, das um 1700 entstand. Die moderne Gemeinde Poppenricht wurde durch die Gebietsreformen 1972 und 1978 aus den beiden Gemeinden Michaelpoppenricht und Traßberg geschaffen. Das Gemeindegebiet erstreckt sich mit den Ortsteilen Poppenricht, Traßberg, Witzlhof, Altmannshof, Speckshof, Laubmühle, Häringlohe und Wirnsricht mit Neuhof über eine Gesamtfläche von 11,55 km.

Poppenricht, mit ca. 3.406 Einwohnern, liegt zwischen den beiden Städten Amberg und Sulzbach-Rosenberg mit hervorragenden Busverbindungen in beide Richtungen sowie guten Verkehrsanbindungen an die überörtlichen Zentren Nürnberg und Regensburg.

Die Mischung macht's:
Seele baumeln lassen, Sport und Bewegung, Kunst und Kultur.
Für Wanderer, Radler, Nordic-Walker, Kanuten, Angler und Reiter ist Poppenricht schon lange ein Geheimtipp. Mehrere Kinderspiel-



Poppenricht

plätze, ausgebaute Geh-, Rad- und Wanderwege (unter anderem der Poppenrichter Rundwanderweg, der Vilstal- und Amberger Rundradweg) für erholsame Betätigungen in unberührter Natur, eine Bootseinstiegstelle an der Vils als Startpunkt für flussabwärts führende Touren (Parkplätze sind vorhanden) und ein Freizeitgelände mit Eislaufplatz, Streetballfeld, Tennisanlage und Bolzplätzen befinden sich in der Gemeinde.

Am Freizeitgelände sind auch kostenlose Wohnmobilstellplätze vorhanden. Einkaufsmärkte, Postagentur, Banken, Grund- und Teilhauptschule (mit Mittagsbetreuung), Kindergärten und -krippen, Allgemeinarzt und Zahnarzt, Heilpraktiker, Krankengymnastik- und Massagepraxis sind in der Gemeinde ansässig.

Auch Bäcker und Metzger findet man neben leistungsfähigen Handwerksbetrieben und Dienstleistungsunternehmen vor. Gutbürgerliche Landgasthöfe mit Übernachtungsmöglichkeiten und Urlaub auf dem Bauernhof runden das umfangreiche Angebot ab.

DER LANDKREIS AMBERG-SULZBACH

Gemeinde Poppenricht

Sehenswert ist unter anderem die östliche Fensterfront der katholischen Pfarrkirche St. Michael. Besonders in der Morgensonne bilden die rund 25.000 Einzelgläser ein farbenprächtiges Fenstermosaik, das zum Großartigsten zählt, was nach dem Krieg an sakraler Glaskunst in Bayern entstanden ist. Auf ein einschneidendes Ereignis – „Schlacht bei Amberg“ – verweist seit 2001 ein Gedenkstein beim Ortsteil Witzlhof. Damals fanden vom 22. bis 24. August 1796 2.200 Menschen den Tod. Daran erinnert auch eine in den Traßlberger Dorfbrunnen eingemauerte Kanonenkugel. Ebenso sehenswert ist die evangelische St.-Michaels-Kirche im Ortskern von Poppenricht, deren Wurzeln bis ins Jahr 1343 zurückreichen. Damals entstand der später erweiterte Bau mit seinem gotischen Turm und dem auffälligen Spitzhelm.

Ein gut funktionierendes Vereinswesen mit Feuerwehren und Sportvereinen sowie Schützenverein findet man in der Gemeinde vor. Kultur, Gesellschaft, Brauchtum und Soziales genießen in der Gemeinde einen hohen Stellenwert.

Gemeinde Poppenricht

Rathausplatz 2

92284 Poppenricht

Tel.: 09621 65 83-0

Fax: 09621 6 52 20

E-Mail: gemeindeverwaltung@poppenricht.de

www.poppenricht.de

Bürgersprechzeiten

Montag bis Freitag 8.00–12.00 Uhr

Zusätzlich Dienstag und Donnerstag 14.00–17.00 Uhr



Farbenprächtiges Fenstermosaik in St. Michael



MARKT RIEDEN

Lage

Der Markt Rieden – 365 m Seehöhe – liegt am Südausläufer des 200 km² umfassenden Naturparks Hirschwald, südlich von Amberg, im unteren Vilstal. Das gesamte Gemeindegebiet hat eine Fläche von 3.230 Hektar.

Geschichte

Rieden ist ein Marktflecken in reizvoller Lage mit knapp 3.000 Einwohnern. Der Ort wurde erstmals – gemäß zuverlässiger Quellenforschungen – im Jahre 1000 urkundlich erwähnt. Kelten und Naristen besiedelten in vorgeschichtlicher Zeit die Berghänge um Rieden, nachweislich am Schweinberg (Sweinberg), um 800 auch am Schloßberg. Dass bereits in romanischer Zeit eine Burg auf dem Schloßberg in Rieden stand, geht sowohl aus den schriftlich überlieferten Besitzverhältnissen des letzten Habsberger Grafen Otto, der diese Grafschaft im Jahre 1105 dem Kaiser Heinrich V. vermachte,

hervor, wie auch aus den Aufzeichnungen des Geschlechtes der Babenberger, dem der Markgraf Leopold III. (1095–1136) angehörte. Im Jahr 1324 erfolgte die Markterhebung. Im Zuge der Gebietsreform entwickelte sich der Ort in kürzester Zeit zu einem modernen und beliebten Naherholungs- und Urlaubszentrum.

Tourismus

Erholung und Ausgleich pur in einer herrlichen Landschaft mitten im Herzen der Oberpfalz und des Bayerischen Jura.

Das Ostbayerische Pferdesport- und Turnierzentrum Kreuth – die größte und modernste Reitsportanlage Europas – mit seinem vielfältigen Angebot für Pferd und Reiter (klassischer Reitsport und Westernreitsport) ist ein Anziehungspunkt für viele Besucher aus aller Welt. Es finden ganzjährig Veranstaltungen rund um das Pferd statt, wie Reitturniere, Westernreitturniere, Westernreitkurse, Springturniere, internationale Vielseitigkeitsturniere, Hufschmiedeseminare, Europa- und Weltmeisterschaften und viele mehr.



Ortskern



Freibad

DER LANDKREIS AMBERG-SULZBACH

Markt Rieden



Kreuth

Aber auch Anfänger kommen nicht zu kurz

Die Reitschule mit Einzelunterricht an der Longe, Cavaletti-Stunden oder Ausritte durch die wunderschöne Landschaft, Voltigieren, Ferienreitkurse, Ponyreiten, Kutschfahrten, Abzeichenlehrgänge, Lehrgänge zum Profi-Westernreiter... es ist alles vorhanden, was ein Reiterherz höher schlagen lässt. Für Erholungssuchende, Sportler und Besucher ist Kreuth ein Paradies – Seminare und Tagungen auf Gut Matheshof finden fern von Lärm und Stress statt. Ruhe und eine angenehme Umgebung sind garantiert.

Von herzlicher Gastfreundlichkeit sind die Ferienhäuser, Ferienbungalows, Ferienwohnungen, Vier-Sterne-Hotel, Pension Landgasthof und Gasthöfe. Für das leibliche Wohl – ob im stilvollen oder gemütlichen Ambiente – sorgt unsere gutbürgerliche und internationale Küche mit ihrem reichhaltigen Angebot. Spezialitäten-Wochen runden die Speisenvielfalt noch ab und bieten dem Gaumen einen besonderen Genuss.

Sport und Freizeit

Das beheizte Freibad, der vorbildlich gepflegte Campingplatz (behindertengerecht), Tennisplätze, Angelmöglichkeiten, Reitmöglichkeiten, Rad- und Wanderservice, Kanu-Service, Gepäcktransfer, Erlebnistouren, Wander- und Radwanderwege, Schießsport und Ski-Langlauf garantieren eine Erholung ohne Hast und Hektik.

Für den passionierten Wanderer bieten sich im Hirschwald stille Oasen der Ruhe und Erholung an. Gut markierte Wanderwege durchziehen die Wälder und Fluren des „Unteren Vilstales“ und die Höhen des Bayerischen Jura. Über 60 Vereine mit den vielfältigsten Sparten tragen weiterhin für eine abwechslungsreiche Freizeitgestaltung bei.

Kultur und Brauchtum

In der Ostbayernhalle (3.200 m² und 4.500 Sitzplätze) und Festhalle Rieden (beide ausgestattet mit modernster Technik) in Kreuth finden Konzerte, Messen, Ausstellungen und Präsentationen verschiedenster Art statt. Das alljährliche Vilstalfest mit Kirchweih am zweiten Augustwochenende ist bereits Tradition. Die Theatergruppe des Heimatvereins „d'Goaslander“ überrascht jährlich um die Weihnachtszeit mit einer neuen Komödie und bringt die Lachmuskeln der Zuschauer in Bewegung. Faschingszug, Sänger- und Musikantentreffen, Kath. und Evang. Pfarrfeste, Schlachtschüsseessen und Wurschtsuppenfoahn, Reiterweihnacht in Kreuth, Vorträge und Kurse der Volkshochschule und ein interessantes Ferienprogramm bieten Jung und Alt ganzjährig Abwechslung und Unterhaltung. Zur festen Einrichtung sind zwischenzeitlich auch das Hollerfest auf der Vilsinsel Vilswoörth beim denkmalgeschützten Hammerschloss als auch der Marktsonntag im September geworden.

Öffentliche Einrichtungen und tägliche Versorgung

Rathaus mit Fremdenverkehrsamt, Grund- und Teilhauptschule, zwei Kindergärten, katholische und evangelische Kirche, katholisches und evangelisches Pfarramt, zwei Friedhöfe, Kinderspielplätze, Raiffeisen-

bank, Sparkasse, Postfiliale, Gemeinschaftspraxis mit 5 Ärzten und einem umfangreichen Leistungsangebot, Zahnarzt, zwei Heilpraktiker, Apotheke, Massage und Krankengymnastik, Fußpflege, Fitness-Studio, Sonnenstudio, Bücherei, Bäckereien, Metzgereien, Gemischtwaren, Supermarkt, Getränkemärkte, Drogeriemarkt, Gärtnerei, Autohandel, gepflegte Gastronomiebetriebe, Omnibusunternehmen, diverse Baufirmen, Schreinerei, Elektro-Installation, TV-Video-HiFi, Heizung, Sanitär, Holzstudio, Fliesen- und Natursteine und zwei Freiwillige Feuerwehren garantieren eine angemessene Versorgung.

Bau- und Industriegebiete

Baugrundstücke befinden sich in Rieden im Baugebiet „Im Lehel“. Die Grundstücke sind voll erschlossen und zur sofortigen Bebauung möglich. Von insgesamt 16 Bauplätzen sind noch 3 frei (Stand Juli 2011). Interessenten wenden sich bitte an das Bauamt im Rathaus Rieden unter der Telefon: 09624 9202-18 bzw. werfen einen Blick in unsere Homepage www.rieden.com. Unter dem Link „Gemeinde-

infos/Plänen und Bauen“ können Sie den aktuellen Bebauungsplan einsehen. Im Gewerbe- und Industriegebiet des Ortsteiles Vilshofen stehen noch 8.500 m² Grundstücksfläche zur gewerblichen Nutzung zur Verfügung.

Markt Rieden

Hirschwalder Str. 27

92286 Rieden

Tel.: 09624 9202-0

Fax: 09624 9202-27

E-Mail: info@rieden.com

www.rieden.com

Bürgersprechzeiten

Montag–Freitag von 7.30–12.00 Uhr

Donnerstag zusätzlich von 14.00–17.00 Uhr
und nach Vereinbarung



Ostbayerisches Pferdesport- und Turnierzentrum



OT Vilshofen

DER LANDKREIS AMBERG-SULZBACH

Markt Schmidmühlen



Erasmus-Grasser-Brunnen

MARKT SCHMIDMÜHLEN

Leben und Wohnen am Fluss

Schmidmühlen bildet mit seinen rund 2.500 Einwohnern die südlichste Gemeinde im Landkreis Amberg-Regensburg. Der Marktflecken liegt am Zusammenfluss von Vils und Lauterach, umgeben von einer reizvollen Landschaft. Schmidmühlen als Hauptort liegt 24 Kilometer von Amberg und etwa 42 Kilometer von der Bezirkshauptstadt Regensburg entfernt. Emhof und Winbuch sind neben weiteren 20 Dörfern und Weilern die zwei größeren Ortschaften im Gemeindegebiet, das 2533 Hektar umfasst.

Geschichte

Erste menschliche Besiedelungen lassen sich auf die späte Altsteinzeit datieren. Fundstücke belegen bereits im Jahr 20.000 vor Christus erste Besiedelungen im jetzigen Gemeindegebiet. Von großer Bedeutung für die Gemeinde ist auch die ältere Eisenzeit (Urnenfelderstufe; ca. 1200 bis 800 vor Christus). In diese Zeit fällt auch der Bau des Schutzwall am Kreuzberg, dem ältesten Bauwerk in Schmidmühlen. Die erste urkundliche Nennung Schmidmühlens ist auf das Jahr 1010 festgelegt. Es wird berichtet, dass dem Kloster St. Emmeram in Regensburg eine Ladestätte (Anlegestelle für Schiffe) am Fluss „vilsia ge smidimulni“ geschenkt wurde. An dieser Anlegestelle befanden sich mit Sicherheit auch Häuser, da auch bereits zu dieser Zeit nachweislich wichtige Handelsstraßen zum Hafen führten. Im Jahre 1270 wurde Schmidmühlen zum Markt erhoben. Als einer der bedeutendsten Söhne Schmidmühlens gilt der Bildhauer und Baumeister Erasmus Grasser. Er wurde um 1450 in Schmidmühlen geboren, verließ aber bereits in jungen Jahren seinen Heimatort.

Die Hauptstätte seines Wirkens war die bayerische Landeshauptstadt München. Dort schnitzte er unter anderem die berühmten Moriskentänzer. Auch viele andere Bauwerke und vor allem Kirchen im süddeutschen Raum tragen seine künstlerische Handschrift.

Faszination Golf in Schmidmühlen

**Einer der ältesten Golfclubs
Bayerns bietet:**

- **Hervorragende Ausbildung zur Platzreife**
- **Flexible Aufnahmekonditionen ohne Aufnahmegebühr**
- **Lockere, familiäre, kameradschaftliche Atmosphäre**
- **Abwechslungsreichen Turnierkalender**
- **Kostenloses Kindertraining**

Näheres im Sekretariat

Tel. 09474 - 701

Golf- und Landclub Schmidmühlen

Am Theilberg 1 · 92287 Schmidmühlen

www.golfclubschmidmuehlen.de

DER LANDKREIS AMBERG-SULZBACH

Markt Schmidmühlen

Kulturelles Leben

Schmidmühlen gilt als eine kulturell sehr lebendige Gemeinde im Landkreis Amberg-Sulzbach. Regelmäßige Ausstellungen, klassische Konzerte, Theateraufführungen, Wanderungen, Vorträge und viel gelebtes Brauchtum bieten den Bürgern und Gästen von Schmidmühlen eine anspruchsvolle Wohnqualität. Ein breit gefächertes Ferienprogramm bietet den Kindern und Jugendlichen kurzweilige Sommerferien.

Tourismus

Seit vielen Jahren ist der staatlich anerkannte Erholungsort Schmidmühlen Ziel für viele Gäste aus Nah und Fern. Mit knapp achtzig Kilometern Wanderwege und am Knotenpunkt wichtiger Radwanderwege bietet die Gemeinde „Erholung ohne Hast und Hektik“. In zahlreichen Gaststätten kann man gut bürgerliche Küche genießen. Im Rathaus „Oberes Schloss“ befindet sich das „Haus des Gastes“. Das alljährlich Anfang August stattfindende Marktfest als „größte Openair-Party“ im südlichen Landkreis bildet einen Höhepunkt im gesellschaftlichen Leben in der Marktgemeinde.

Freizeit

Rund 35 Vereine und Clubs mit verschiedenen Sparten ermöglichen eine aktive Freizeitgestaltung, je nach Neigung und Interesse. Hierzu stehen viele Sportanlagen zur Verfügung: Golfplatz am Theilberg, Sportanlage mit Rasenspielfeldern und Sommerstockbahn an der Hohenburger Straße, Kegelbahn im Rasthaus Steinbauer, Schießsportanlagen in Schmidmühlen, Emhof und Winbuch, Turnhalle der Volksschule Schmidmühlen, Angelmöglichkeit in der Lauterach. Aber auch viele musische Vereine, Trachten- und Zunftvereine sowie die drei Feuerweh-


ren bieten den Bürgern die Möglichkeit zur Freizeitbeschäftigung und zu ehrenamtlichem Engagement.

Versorgung

Der Markt Schmidmühlen als Kleinzentrum verfügt über einen Kindergarten, eine Grund- und Hauptschule, Arzt- und Zahnarztpraxen sowie eine Apotheke. Der tägliche Bedarf kann über die örtlichen Geschäfte, Metzgereien und Bäckereien abgedeckt werden. Das Rathaus befindet im „Oberen Schloss“ in der Rathausstraße.

Markt Schmidmühlen

Rathausstraße 1
92287 Schmidmühlen
Tel.: 09474 9403-0
Fax: 09474 9403-33
E-Mail: markt@schmidmuehlen.de
www.schmidmuehlen.de



Paddeln auf der Vils



An der Lauterach

STADT SCHNAITTENBACH

Geschichtlicher Rückblick

Über die Frühzeit der Siedlung Schnaittenbach, vor allem die Gründung, sind leider keine schriftlichen Zeugnisse vorhanden. Wohl schon in vorrömischer Zeit lief eine Handelsstraße von Kösching (Römerkastell) über Velburg, Pielenhofen, Rensbach, Heimhof, Erlheim, Amberg, Aschach, Schnaittenbach, Luhe, weiter nach Floß, Tirschenreuth und Eger. Schon früh dürfte an der Stelle, wo diese uralte und zum größten Teil verschwundene Straße den Ehenbach überquerte, eine Siedlung entstanden sein. Dabei handelte es sich vermutlich um eine Ausbau- bzw. Rodungssiedlung, die an einem Grenzbach (sneite = Grenze) angelegt worden war und schon lange vor ihrer ersten Erwähnung bestand. 1271 erscheinen Obersneitenbach und Nidersneitenbach urkundlich als wittelbacherischer Besitz im Amt Nabburg; beide Orte waren zu dieser Zeit Bestandteil eines eigenen Amtes Trisching der Grafen von Murach. In diesem Amt legen die zum späteren Stadtbereich gehörigen Orte: Sitzambuch, Mertenberg, Döswitz, Trichenricht, die eingegangenen Orte bzw. Burgen Pulwinden Chulm (bei Etzdorf), Haldenrode, Puchberg (bei Sitzambuch) und Heiligenberg bei Schnaittenbach, wo nach einer Sage eine „versunkene Stadt“ gewesen sein soll.

Die Benennung der Teilsiedlungen Ober- und Unterschnaittenbach geschah nach ihrer Lage zum Ehenbach, wobei das heutige Schnaittenbach Oberschnaittenbach genannt worden sein dürfte. Hier bestanden ursprünglich zwei Höfe, in Niederschnaittenbach neun Lehen und eine Mühle, wobei möglicherweise die letztere Siedlung mit dem späteren Unterschnaittenbach gleichgesetzt werden kann. 1398 arbeitete in Unterschnaittenbach ein Eisenhammerwerk, das sich vermutlich aus der in den herzoglichen Salbüchern 1285–1326 für Niederschnaittenbach bezeugten Mühle entwickelt haben dürfte. 1313 wird der von Herzog Ludwig II. oder dessen Söhnen Rudolf I. und Ludwig IV. gegründete Markt Schnaittenbach erstmals erwähnt. Der Markt war durch Mauer, Graben und drei Tore befestigt. Teile der wohl nicht sonderlich starken Befestigung waren



Stadt der Brauchtumpflege

dennoch bis ins 19. Jahrhundert hinein erhalten. Der verheerende Brand des Jahres 1817 bedeutete auch das Ende der alten Marktbefestigung.

Mit dem Marktrecht waren Magistratsverfassung, niedere Gerichtsbarkeit und sonstige Rechte verbunden. Da dem Markt aber ein reiches Hinterland fehlte, konnte er nie zu besonderem Wohlstand gelangen. Noch Ende des 18. Jahrhunderts befand sich Schnaittenbach nach urkundlichen Überlieferungen in einer ausweglosen wirtschaftlichen Lage, und 1802 beklagte sich der Magistrat darüber, dass die Bürger ihre Söhne kein Handwerk lernen lassen wollten, sondern sich nur auf die Landwirtschaft verließen. Dabei gab es im Ort 1805 mehr als 60 Gewerbetreibende und Handwerker, wie Drechsler, Weber, Strumpfstriker und Rotgerber. Erst nach der Entdeckung des Kaolinvorkommens (um 1830), das für Schnaittenbach von allergrößter Bedeutung wurde, wandelte sich das Bild des verarmten Gemeinwesens zusehends. Nach dem zweiten Weltkrieg nahm der Ort eine geradezu stürmische Aufwärtsentwicklung, die 1954 in der Erhebung zu Stadt ausgedrückt wurde. In der Folgezeit entwickelte die Stadt weitere Aktivitäten und erfuhr durch die Gebietsreform eine

DER LANDKREIS AMBERG-SULZBACH

Stadt Schnaittenbach

Ausweitung ihres Terrains und damit viele Möglichkeiten für eine weitere gewerbliche Entwicklung.

Über die Aufbauleistungen darf die Tätigkeit auf kulturellem und sozialem Gebiet nicht vergessen werden, woran die Heimatvertriebenen, die in Schnaittenbach in den letzten Kriegstagen und nach Kriegsende Zuflucht fanden, keinen geringen Anteil haben. Das rege Vereinsleben, die Pflege des Oberpfälzer Heimat- und Buchbergfestes, die Trachtenpflege, die Pflege von Volkslied und Volkstanz, haben neben der Tätigkeit der zahlreichen Vereine der Stadt den inoffiziellen Beinamen „Stadt der Volkstumpflege“ eingebracht.

Lage in der Region

Schnaittenbach (403 Meter über NN) liegt direkt an der Europastraße 12 (Bundesstraße 14) und ist ca. 20 Kilometer von der kreisfreien Stadt Amberg und in etwa eben so weit von der kreisfreien Stadt Weiden i.d.OPf. entfernt. Bekannt ist Schnaittenbach vor allem durch seine Kalininindustrie. Mit den weitläufigen Wäldern der Kohlberger Höhen zur einen Seite und den Bergen des uralten „Naabgebirges“ mit nahezu 700 Metern auf der anderen Seite, bildet Schnaittenbach im Ehenbachtal die Westpforte des Oberpfälzer und des Bayerischen Waldes. Das Gebiet der Stadt Schnaittenbach umfasst derzeit eine Größe von 62,55 km²

Der Bevölkerungsstand betrug zum 01.07.2011 insgesamt 4.265 Einwohner. Zur Stadt Schnaittenbach gehören die Stadtteile Holzhammer, Neuersdorf, Demenricht, Sitzambuch, Kemnath a. Buchberg, Mertenberg, Döswitz, Trichenricht und Götzendorf. In Schnaittenbach sind über 60 Vereine und Organisationen sowie Musik- und Gesangsgruppen beheimatet. Der Heimat- und Volkstumpfleger wird ein ganz besonderes Augenmerk gewidmet. Schnaittenbach, als Unterzentrum eingestuft, verfügt über eine ganze Reihe von städtischen und sonstigen Einrichtungen zur Deckung des wirtschaftlichen, sozialen und kulturellen Grundbedarfs der Bevölkerung und zur Gestaltung der Freizeit, wie z.B. neues Rathaus, altes Rathaus, Grund- und Mittelschule, drei Kindergärten, städtische Zweifach-Turnhalle, Stadt- und Pfarrbücherei, städtischer Bauhof, Feuerwehrgerätehäuser in Schnaittenbach, Holzhammer, Neuersdorf und Kemnath a. Buchberg, zentrale Wasserversorgung im gesamten Gemeindegebiet, Kläranlagen in Schnaittenbach, Kemnath am Buchberg, Neuersdorf und Holzhammer, Freizeitzentrum „Am Forst“ mit Naturerlebnisbad, Sommerisstockbahn, Campingplatz, Fußballplätze, Tennisanlagen, Kegelbahnen usw., zwei Skilifte in Sitzambuch und Mertenberg, verschiedene Kinderspielplätze und Grünanlagen, Vereinsheim in Kemnath a. Buchberg, Sparkasse, Raiffeisenbank, Postagentur, zwei Arztpraxen, zwei Zahnarztpraxen, Apotheke, Friedhöfe in Schnaittenbach, Kemnath a. Buchberg und Holzhammer, Rad- und Wanderwege, Schießanlagen, Hundedressurplatz



Am Buchberg



Pfingstritt



usw. Schnaittenbach besitzt nicht nur eine ganze Anzahl von Einrichtungen der Daseinsvorsorge und eine gute Infrastruktur, sondern hat auch einen hohen Freizeitwert.

Der Kräutergarten Schnaittenbach

Im Schnaittenbacher Kräutergarten gedeihen hunderte verschiedener Pflanzenarten. Eine Fülle von Farben und Formen verwöhnt das Auge, harmonisch angeordnet im kreativ angelegten Garten. Opulente Fülle wechselt hier mit klaren Linien. Unser Gartengestalter selbst lässt sich immer wieder zur Neugestaltung von Flächen, zur Integration neuer Pflanzen und zu ungewöhnlichen Arrangements für Kübel und Kästen anregen. So entsteht ein Ort der Inspiration für alle Pflanzenfreunde, egal ob Garten-, Balkon- oder Fensterbankbesitzer. Am besten lässt sich unser Kräutergarten im Rahmen einer unserer Führungen entdecken, die auch speziell für Kindergärten, Schulklassen, Behinderte, Senioren und Vereine angeboten werden: Mai bis September; jeweils 1. Samstag im Monat, 15 Uhr. Termine für Gruppen nach individueller Vereinbarung.

Kontakt

Kräutergarten Schnaittenbach 09622 70 37 51
Obst- und Gartenbauverein 09622 12 24

Viele Freizeiteinrichtungen, die dem Bürger die Möglichkeit geben, sich vom Stress und von der Mühe des Alltags zu erholen und dem Urlauber in unserer herrlichen Waldlandschaft Ruhe und Beschaulichkeit bieten, sind vorhanden.

Stadt Schnaittenbach

Rosenbühlstraße 1
92253 Schnaittenbach
Tel.: 09622 7025-0
Fax: 09622 7025-30
E-Mail: stadt@schnaittenbach.de
www.schnaittenbach.de



Kräutergarten

DER LANDKREIS AMBERG-SULZBACH

Stadt Sulzbach-Rosenberg

STADT SULZBACH-ROSENBERG

Die altehrwürdige Herzogstadt Sulzbach-Rosenberg, das einzige Mittelzentrum im Landkreis Amberg-Weilburg, beherbergt knapp 20.000 Einwohner. 1934 erfolgte der Zusammenschluss der Stadt Sulzbach mit der Gemeinde Rosenberg zur Doppelstadt, 1935 wurde die Gemeinde Großalbershof eingemeindet. Als Einkaufsstadt verfügt sie über eine hohe Anziehungskraft. Die Entstehung von Sulzbach geht zurück auf das Geschlecht der Grafen von Sulzbach, deren Existenz seit Anfang des 11. Jahrhunderts belegbar ist. Archäologische Ausgrabungen in den 1990er Jahren ergaben, dass schon seit dem 9. Jahrhundert auf dem heutigen Schlossareal eine für Nordbayern bedeutende Burganlage stand, vor deren Toren Eisen erschmolzen wurde.

Der heute noch existierende Sakralraum der ehemaligen Burgkirche aus der Karolingerzeit ist einer der ältesten Kirchenräume Deutschlands. 1305 fiel die Stadt nach Aussterben der Grafen von Hirschberg an die Wittelsbacher. Die 20 Jahre dauernde Zugehörigkeit zum neuböhmischen Territorium des Kaisers Karl IV. von 1353–1373 erwies sich wegen der umfassenden Förderung durch den böhmischen König – die Hauptstadt von Neuböhmen Sulzbach lag an der so genannten „Goldenen Straße“ zwischen Prag und Nürnberg – als Glücksfall.

Ebenfalls im 14. Jahrhundert begann der Aufschwung des Erzbergbaus. Die Eisenerzvorkommen bei Auerbach, Sulzbach und Amberg waren für die Wirtschaft so bedeutend, dass man vom „Ruhrgebiet des Mittelalters“ spricht.

Residenzstadt wurde Sulzbach erst wieder 1582, als Ottheinrich (II.), jüngerer Bruder Philipp Ludwigs von Pfalz-Neuburg, die Deputatherrschaft über Sulzbach antrat. Sein Neffe August (1582–1632) begründete die eigentliche Pfalz-Sulzbachische Linie der Wittelsba-



Rathaus



cher. Jedoch erst dessen Sohn Christian August (1622–1708) konnte die volle Landesherrschaft über das Fürstentum Sulzbach erringen. Er führte in seinem Land 1652 das so genannte Simultaneum ein, in dem Katholiken und Protestanten die Gotteshäuser gemeinsam nutzten. Christian August war es auch, der 1656 die heute noch bestehende Annaberg-Wallfahrt sowie den Sulzbacher „Gelehrtenhof“ begründete. Seit 1666 erhielten Juden das Recht, sich in Sulzbach anzusiedeln. Drei Druckereien, darunter eine jüdische, durften seit dieser Zeit ihre Erzeugnisse aus der Presse ziehen.

Hier ließ Kanzler Christian Knorr von Rosenroth, Dichter des Liedes „Morgenglanz der Ewigkeit“, seine Werke drucken. Im Rahmen der Erbfolge übernahm Karl Theodor, ein Urenkel Christian Augusts, 1745 zunächst die Pfalz und 1777 noch Bayern. Von 1768–1794 diente das Sulzbacher Schloss als Witwensitz für die Pfalzgräfin Franziska Dorothea, der Mutter des späteren ersten bayerischen Königs Maximilian I. Joseph. Sie ließ als Sommerresidenz „Franziskaruh“, das Schloß in Rosenberg, errichten.

Im Zuge der bayerischen Zentralisierung kam 1791 das Herzogtum Sulzbach zur Oberpfalz, die Regierung in Sulzbach wurde aufgelöst. Als Ausgleich für den Regierungsabzug erhielt Sulzbach 1850, also gut 50 Jahre später, eine Garnison, die 1942 endete. Mit der Gründung der Maxhütte 1853 entwickelte sich ein Unternehmen, welches das Leben in Sulzbach und Umgebung bis heute prägt. 1958/59 hatte die Maxhütte in Sulzbach-Rosenberg mit ca. 5.000 Beschäftigten den höchsten Belegschaftsstand erreicht.

Ausgebeutete Erzlagerstätten (Einstellung des Bergbaus in der Stadt 1977) sowie geänderte wirtschaftliche Rahmenbedingungen führten dazu, dass der Betrieb erstmalig 1987, zum zweiten Mal 1998 Konkurs anmeldete. Im September 2002 war die Neue Maxhütte gezwungen, die Produktion endgültig einzustellen, nur das Rohrwerk mit 450 Arbeitsplätzen konnte gerettet werden. Bei Wanderungen

auf den Spuren des Eisenerzbergbaus (Bergbaupfad), im Stadtmuseum und im Schau-Stollen der „Villa Max“, oder durch einen außergewöhnlichen Rundumblick vom Kriegerdenkmal in Rosenberg lässt sich die Entwicklung der Region vom „Ruhrgebiet des Mittelalters“ bis zur modernen Stahlerzeugung der Neuen Maxhütte hautnah erleben. Durch einen Bebauungsplan wird versucht, die industriekulturelle Identität der Stadt zu wahren. Durch Ausweisung von Industriegebieten – vor allem bei Kauerhof, Unterschwaig und Industriepark Ost in den Fatzen – und Industrieansiedlungen konnten rund 3.000 Arbeitsplätze in über 40 Firmen neu geschaffen werden. Außer dem Konkurs der Maxhütte bedeutete die Gebietsreform im Jahr 1972 den größten Einschnitt in den letzten Jahrzehnten. Damals wurden der Landkreis Sulzbach-Rosenberg und der Landkreis Amberg zum Kreis Amberg-Sulzbach zusammengelegt, das Landratsamt und die meisten staatlichen Ämter (außerdem Arbeitsamt) in die kreisfreie Stadt Amberg verlegt.

Nach dem 2. Weltkrieg sorgte ab 1945 der Flüchtlingsstrom für ein Anwachsen der Bevölkerung von ca. 11.000 auf 18.000 Einwohner. Durch den Zuzug von Aussiedlern aus der ehemaligen Sowjetunion wurde in den letzten Jahren die Einwohnerzahl von 20.000 über einige Jahre hinweg deutlich überschritten. Infolge dieses Wachstums mussten neue Siedlungsgebiete erschlossen werden, so dass Sulzbach und Rosenberg zwischen Stadtteil Loderhof und Annaberg-Südhang inzwischen auch räumlich zusammengewachsen sind. Auf kulturellem Sektor hat sich ebenfalls wesentliches getan. 1977 wurde das international bedeutsame Literaturarchiv mit wichtigsten Beständen der deutschen Gegenwartsliteratur („Gruppe 47“ usw.) aus dem Nachlass von Walter Höllerer im Gebäude des ehemaligen Amtsgerichts (Stadtteil Sulzbach) gegründet. Seit 1981 gibt es im Stadtteil Rosenberg das Erste Bayerische Schulmuseum und 1986 ist das Stadtmuseum in die sanierten Räume in Neustadt 14–16 umgezogen. Über 200 Vereine sorgen für Leben in der Stadt. Zahlreiche Schulen und Ausbildungseinrichtungen (Grund- und Haupt-, Förder-,

DER LANDKREIS AMBERG-SULZBACH

Stadt Sulzbach-Rosenberg

Berufs-, Realschule, Gymnasium, Altenpflegeschule) belegen die Bedeutung Sulzbach-Rosenbergs als überregionale Schulstadt. Besonders erwähnenswert ist die oberpfälzische Berufsfachschule für Musik. 1990 eröffnete der Bayerische Staat den Ausbildungsstandort für die VII. Bereitschaftspolizei in der Wagensaß. Dieser wurde ergänzt durch die Errichtung der Fachhochschule für Öffentliche Verwaltung und Rechtspflege, Fachbereich Polizei. Damit wurde das Mittelzentrum Sulzbach-Rosenberg auch Hochschulstadt. Zur Erhaltung und Belebung der historischen Altstadt, die als Ensemble in die bayerische Denkmalliste („die gotische Stadt auf dem Berg“) aufgenommen wurde, wird deren Sanierung vorangetrieben. 2004 konnte die Generalsanierung des historischen Rathauses abgeschlossen werden. Auch der Ortskern von Rosenberg wird Zug um Zug saniert, das Viertel an der Maxhütte ist in das Förderprogramm „Soziale Stadt“ aufgenommen worden. Aber auch für Freizeit und Erholung und Kultur mit den Schwerpunkten gestaltende Kunst, Musik, Literatur sowie Historie hat Sulzbach-Rosenberg einiges zu bieten.

Das beheizte Waldbad lädt zum Schwimmen ein, der Stadtpark und das Naherholungsgebiet Obere Wagensaß mit zahlreichen markierten Wanderwegen zum Spaziergehen.

Für junge Leute sowie kulturell Interessierten bieten die Kulturwerkstatt der Stadt, das städtische Jugendzentrum „Hängematte“ sowie die vier christlichen Kirchengemeinden ein attraktives Programm. Die Volkshochschule und der Kreisjugendring sind in das ehemalige Landratsamtsgebäude (jetzt „LCC“, Landkreis-Cultur-Centrum) in der Oberen Gartenstraße umgezogen. Das Staatliche Bauamt Amberg-Sulzbach übersiedelte von dort in die sanierte Schlossanlage, desgleichen auch die Städtische Sing- und Musikschule, die Stadtbibliothek sowie die Polizeiinspektion Sulzbach-Rosenberg, nebst Depot des Staatsarchivs. An herausragenden Einrichtungen seien noch das St. Anna-Krankenhaus, die ökumenische Sozialstation, die Pflege/Seniorenheime (St. Barbara, Bavaria, Kastenbauerhaus, Bühler Höhe,

„Zum Herzogschloss“) genannt. Die Stadt Sulzbach-Rosenberg hat nicht mehr den Status einer klassischen Industriestadt. Ihre industriekulturelle Identität wird sie jedoch nicht verleugnen, denn Zukunft braucht Herkunft. Mit den historischen Trümpfen der reichen Vergangenheit und vorsorgender Bestandspflege für die bedeutende Wirtschaft vor Ort, einer vorausschauenden Daseinsvorsorge und überlegten Maßnahmen zur Erlangung der früheren Wirtschaftskraft strebt die Stadt eine hoffentlich glückliche Zukunft im Verbund der Metropolregion Nürnberg in den kommenden Jahrzehnten an.

Tourist-Info/Kulturwerkstatt

Luitpoldplatz 25

92237 Sulzbach-Rosenberg

Tel.: 09661 510-110

Fax: 09661 510-208

E-Mail: tourist-info@sulzbach-rosenberg.de

Die zahlreichen Feste und Veranstaltungen können unter www.Sulzbach-Rosenberg.de eingesehen oder als Programm angefordert werden.



Schlossanlage





Burg Heimhof

GEMEINDE URSENSOLLEN

Tradition, Kultur und Fortschritt

Waldeinsamkeit und dörfliche Idylle erleben, Felsformationen erklimmen, Blumenwiesen durchwandern, Artenreichtum an Flora und Fauna bewundern, sein Anglerglück im Hausener Bach versuchen, das Weltall von der Sternwarte aus beobachten, gemütliche Wirtschaften besuchen, Musik und Kunst genießen, das und vieles mehr kann man in der Gemeinde Ursensollen erleben. Südwestlich der Stadt Amberg, im Karstgebiet der Oberpfälzer Alb, liegt 529 Meter über dem Meer die Ortschaft Ursensollen. Sie ist Sitz der gleichnamigen Gemeinde, zu der seit der Gebietsreform 38 Orte gehören. Die Gemeinde zählt etwa 3.800 Einwohner auf 73 Quadratkilometer und ist flächenmäßig eine der größten im Landkreis Amberg-Sulzbach. Sie umfasst uralten ländlichen Raum mit großen Waldflächen und tausendjähriger Geschichte. Die ersten Siedler waren Bauern. Durch die Lage im Grenzbezirk zwischen Franken, Bayern und Slawen und an der im Mittelalter wichtigen „Hochstraße“, ließen sich frühzeitig Handwerker nieder. Im zehnten Jahrhundert wurden die Scharfenberger in diesem Gebiet sesshaft. Diesem Geschlecht entstammte auch der Minnesänger „Albrecht von Scharfenberg“, dem vor dem Rathaus ein Denkmal gewidmet ist. Die „Burg Heimhof“, die um die Mitte des 14. Jahrhunderts erbaut wurde, gibt in seiner Ursprünglichkeit noch Zeugnis aus dem Leben des Mittelalters und zählt zu den am besten erhaltenen Burgen der Oberpfalz.

Die erste Kirche in Ursensollen wurde 1323 erbaut und ist dem Märtyrer St. Vitus geweiht. Sie wurde 1712 erneuert und 1955 erweitert. Im Jahr 1545 erfolgte die Einführung der Reformation durch Kurfürst Otto-Heinrich. Die Wiedereinführung des katholischen Glaubens wurde 1625 durch Kurfürst Max I. vollzogen. Heute umfasst die Gemeinde drei katholische Pfarreien. Die Pfarrkirche St. Georg in Hausen hat ihre Wurzeln im 15. Jahrhundert. Sie lag inmitten des Friedhofs, bis sie um die vorletzte Jahrhundertwende den Bedürfnissen nicht mehr genügte und 1914 einem stattlichen Neubau Platz machen musste. Hausen

DER LANDKREIS AMBERG-SULZBACH

Gemeinde Ursensollen

war bis zum Jahre 1810 Wallfahrtsort. In Hohenkernath finden wir die Marienkirche. Mit diesem Ort eng verbunden ist das Geschlecht der „Kemnather“. Stefan Kemnather wurde 1267 vom Amberger Kurfürsten mit der Verwaltung des Gutes um Schloss und Kirche beauftragt. Der Besitz wechselte häufig seine Herren und wurde durch Veräußerungen immer kleiner. Das ehemalige Schloss befindet sich heute in Privatbesitz. Im späten 16. Jahrhundert wurde die Schlosskapelle zur Ortskirche ausgebaut. Der sehenswerte Turm wurde 1969 renoviert und das alte Kirchenschiff musste einem Neubau weichen. In den letzten Jahren hat sich die Gemeinde Ursensollen zielbewusst modernisiert. Die verkehrsgünstige Lage am Schnittpunkt der Autobahn A 6 und der Bundesstraße B 299, sowie am Schnittpunkt zweier Kreisstraßen, macht Ursensollen zu einem prädestinierten Standort für die Ansiedelung von Gewerbebetrieben und Firmen. So wurde neben dem bestehenden Gewerbegebiet im Jahr 2007 der neue „Gewerbepark A6“, direkt neben der Autobahnausfahrt Amberg West, eröffnet. Die Gemeinde Ursensollen strebt nicht an, eine „Stadtsiedlung“ zu werden, vielmehr will sie den ländlichen eigenständigen Charakter bewahren und zugleich der nachkommenden Generation die Möglichkeit bieten, in ihrer Heimat zu leben und Arbeit zu finden. Daher werden auch weiterhin Baugebiete ausgewiesen.

Der in kirchlicher Trägerschaft befindliche dreizügige Kindergarten „St. Vitus“ in Ursensollen ist mit 75 Kindern gut belegt, ebenso der einzügige Kindergarten Hausen mit 26 Kindern. Seit 2009 gibt es auch die Möglichkeit der Kleinkindbetreuung in der neu errichteten „Wichelwiese“. So wurden im Rathaus in Zusammenarbeit mit dem „Sozialdienst katholischer Frauen“ Räumlichkeiten eingerichtet, in denen ein- bis dreijährige Kinder betreut werden. Die Geschichte erwähnt 1626 erstmals in Ursensollen eine Schule. In den zwei modernen Gebäuden der Grund- und Mittelschule werden etwa 330 Schüler/-innen unterrichtet. Über 50 Schülerinnen und Schüler besuchen die moderne offene Ganztageschule. Die neue Sporthalle bietet optimale Voraussetzung zur sportlichen Betätigung für Schüler und örtlichen Sport-

vereine. In der neu eröffneten Bücherei ergänzen nahezu 7000 Medien das Bildungsangebot. Mit sechs aktiven Feuerwehren ist es um den Feuerschutz der Gemeinde sehr gut bestellt. Gerade die unmittelbare Autobahnnähe erfordert hoch motivierte und gut ausgerüstete Feuerwehren. Die ärztliche Versorgung der Gemeindebürger wird durch zwei Ärzte, eine Zahnärztin und eine Apotheke sichergestellt. Mehrere Praxen für Physiotherapie, sowie ein Fitnesscenter ergänzen das Gesundheitszentrum. Poststelle, Bank und Tankstelle sorgen für kurze Wege. Für den täglichen Bedarf sind mehrere Geschäfte vorhanden. Mehr als 60 Gewerbebetriebe in Handwerk und Dienstleistung tragen nicht nur zur Versorgung der Bevölkerung bei, sondern bieten über 500 Arbeitsplätze und auch Ausbildungsplätze.

Über 40 Vereine sind aktiv in der Gemeinde tätig und bieten ein vielfältiges gesellschaftliches und kulturelles Angebot. Beste Freizeitmöglichkeiten für Fußball, Reiten, Tennis, Faustball, Eisstockbahnen und Schießstände werden geboten. Zur Attraktivität unserer landschaftlich abwechslungsreichen Region, die vor wenigen Jahren mit dem Prädikat „Naturpark Hirschwald“ ausgezeichnet wurde, mit seiner wunderbaren und abwechslungsreichen Landschaft tragen auch die beschilderten Wanderwege bei. Auf der ehemaligen Bahnlinie ist ein Rad- und Wanderweg gebaut, der im Winter auch als hervorragende Langlaufloipe präpariert wird. Viele gut geführte Gaststätten sorgen für das leibliche Wohl der Gäste und bieten Raum für gesellige Veranstaltungen. Sie bieten reichlich Gelegenheit für schmackhafte Brotzeiten, zum genüsslichen Essen und Trinken und gepflegter Übernachtung. Die intakte Natur der Oberpfälzer Alb lädt zum Erholen und regenerieren ein. Die 7300 Hektar große Gemeindefläche ist etwa zur Hälfte bewaldet. Der andere Teil wird landwirtschaftlich genutzt. Interessantes für „Klein und Groß“ gibt es im Rotwildgehege mit Waldlehrpfad in Heinzhof sowie im Wildschweingehege in Waldhaus zu beobachten. Ein bekanntes Ausflugsziel ist das Wallfahrtskirchlein in Zant, mit der kleinsten und ältesten Orgel der Oberpfalz, das auf dem 516 Meter hohen Schloss thront. Gefeiert wird in der Gemeinde Ursensollen rund ums

DER LANDKREIS AMBERG-SULZBACH

Gemeinde Ursensollen

Jahr.Alljährlich im April, zum Tag des heiligen St. Georg, findet in Hausen der traditionelle „Georgiritt“ statt. Mehr als 200 festlich herausgeputzte Rösser traben in einem langen Festzug durch die Ortschaften Hausen und Heimhof. Aber auch andere Feste der Gemeinde sind erlebenswert. Gelebtes Brauchtum sind die Kirchweihfeste. Die so genannte „Kirwa“ ist ein Fest, das zu Ehren des Schutzpatrons der jeweiligen Ortskirche gefeiert wird und dauert drei Tage. Hierbei werden Bräuche altbayerischer Kultur gepflegt. Traditionell wird ein geschmückter Kirwabaum aufgestellt. Um diesen tanzen die in farbenprächtigen Dirndl und Lederhosen gekleideten Kirwapaare traditionelle bayerische Tänze. Ein uriges Erlebnis ist das Kirwabärreiben, das am letzten Kirchweihtag erfolgt. Ein mit Ruß geschwärzter Bursche, der Kirwabär, zieht mit den Kirwapaaren durch den Ort, um Kinder zu erschrecken und Lose zu verkaufen, mit denen man am Abend den Kirwabaum oder andere Preise gewinnen kann. 1984 wurde die Musikkapelle Ursensollen gegründet. Mittlerweile umfasst sie rund 75 aktive Musiker/innen. Qualifizierte Musiklehrer bieten eine hochwertige Ausbildung für verschiedene Musikinstrumente an. Die Musikkapelle Ursensollen spielt auf hohem Niveau. Dies ist sicherlich auf den unermüdlichen Fleiß und Einsatz des jungen Dirigenten Stefan Neger zurückzuführen. Er versteht es, die jungen Leute für die Blasmusik zu begeistern. Bereits 1991 durfte die Musikkapelle zu einem Konzert nach Schottland fahren, im Jahr 2000 konnte man sie in Berlin bei der „Grünen Woche“ hören und 2007 waren sie beim internationalen Musikfestival in Korea vertreten. Wer die Musikkapelle noch nicht gehört hat, der hat jedes Jahr die Gelegenheit beim Herbst- und Kirchenkonzert oder beim Brunnenfest vor dem Rathaus, die hohe Qualität der musikalischen Beiträge zu genießen. Aus Freude am Theaterspielen gibt die Theatergruppe „D’Haagerthaler Bauernbühne“ jedes Frühjahr eine neue Vorstellung. Die Bühnengestaltung, die Kostüme, alles wird gemeinsam von der Gruppe ausgesucht und selbst gestaltet. Sie wurde 1994 gegründet und die Aufführungen sind regelmäßig bis auf den letzten Platz ausverkauft. Ein mittlerweile schon traditioneller Brauch ist die „Ursensollener Waldweihnacht“. Diese Weihnachtsgeschichte wird von ca. 20 Laienschauspielern in Oberpfälzer Mundart aufgeführt. Seit

1986 findet diese weihnachtliche Erzählung alle 2 Jahre vor einer malerisch verträumten Kulisse, im sogenannten „Hussitenloch“, einer der größten Dolinen der Oberpfalz, statt. Bei Hirtenfeuerromantik wird das zahlreiche Publikum mit Spiel und Musik auf das kommende Christfest eingestimmt. Neueste Einrichtung in der Gemeinde ist die Sternwarte Ursensollen. Hier ist jeweils Freitags der Blick in die Weiten des Weltalls für jedermann möglich. Leidenschaftliche Amateure, Professoren und Studenten der „Hochschule für angewandte Wissenschaften“ sorgen für die hohe Qualität der wissenschaftlichen Anlage.

Sie sehen, in der Gemeinde Ursensollen lässt es sich gut leben und hier gibt es immer etwas zu entdecken und zu erleben.

Gemeinde Ursensollen

Rathausstraße 1

92289 Ursensollen

Tel.: 09628 92390

Fax: 09628 923919

E-Mail: gemeinde@ursensollen.de

www.ursensollen.de



Kirchplatz in Ursensollen

DER LANDKREIS AMBERG-SULZBACH

Stadt Vilseck

STADT VILSECK

Geographische Lage und Bevölkerung

Die Stadt Vilseck liegt im nördlichen Bereich des Landkreises Amberg-Sulzbach, gehört zur Region 6 Oberpfalz-Nord und ist aufgrund ihrer strukturellen Einrichtungen als Unterzentrum eingestuft. Geographische Lage: durchschnittlich 402 m über NN. Auf dem 64,83 km² großen Gebiet wohnen etwa 6.400 Einwohner, verteilt auf 35 Ortschaften und Weiler. In dem zum Stadtgebiet gehörendem Südlager des Truppenübungsplatzes Grafenwöhr und in einigen Wohnsiedlungen wohnen außerdem noch rund 9.000 Angehörige der amerikanischen Streitkräfte, die in den amtlichen Einwohnerzahlen nicht enthalten sind. Umschlossen wird das Gemeindegebiet von den Gemeinden Edelsfeld, Königstein, Freihung und Hahnbach. Im Norden schneidet der Truppenübungsplatz Grafenwöhr die Stadt von ihrem Hinterland ab.

Verkehrsanbindung

Vilseck ist im Osten über die Staatsstraße 2166 an die A 93 Regensburg-Weiden und durch die nach Westen weiterführende Staatsstraße 2166 an die Bundesstraße 85 angebunden. Von Sorghof aus führt

in südöstlicher Richtung die Staatsstraße 2120 über den Kreuzberg nach Amberg. Über den an der Hauptstrecke Nürnberg-Weiden gelegenen Bahnhof Vilseck besteht direkter Anschluss an das Streckennetz der Deutschen Bahn. Außerdem ist Vilseck in den Verkehrsverbund des Großraumes Nürnberg integriert. Zusätzlich unterhält die Deutsche Bahn eine Omnibuslinie zwischen Vilseck und Amberg sowie zwischen Sulzbach-Rosenberg und Vilseck.

Geschichte

Fundstücke und Hügelgräber aus der Zeit 2000 vor Christus belegen eine frühe menschliche Besiedelung. Die erste urkundliche Nennung erfolgte 1190. Im Laufe des 12. Jahrhunderts wurde die Burg Dagestein mit heimischen Kalk und Sandstein erbaut. Sie gehörte zum Besitz des Hochstifts Bamberg. 1205 wird ein Megelaus von Dagestein in einer Urkunde als Zeuge genannt. Daraufhin entstand zu Füßen der Burg eine Siedlung zunächst mit Wohnhäusern aus Holz. Etwa ab dem 16. Jahrhundert wurden diese durch Steinbauten und die typischen Ackerbürgerhäuser ersetzt. Von 1332 bis 1380 entstand eine Stadtmauer mit 3 Stadttoren, zahlreichen Türmen und einem Wassergraben davor. Nach deren Fertigstellung verlieh der Bamberger Bischof Lampert von Brunn der Stadt ein Stadtwappen. Mit viel Einfühlungsvermögen versucht man heute das Ortsbild der im Spätmittelalter gewachsenen Stadt zu bewahren.

Tourismus

Seit 10 Jahren kann sich die Stadt über zunehmenden Tourismus freuen. Im Jahre 2000 wurde im Wahrzeichen der Stadt, dem „Vogelturm“ das „Erste Deutsche Türmermuseum“ eingerichtet. Auf drei Stockwerken werden Alltagsleben und Kultur insbesondere der Oberpfälzer Türmer präsentiert. Ab 2001 begann man mit umfangreichen Sanierungsarbeiten in der Burg Dagestein, die sich dadurch zum Kulturzentrum der Stadt entwickelte. Hier finden zahlreiche Veranstaltungen, Tagungen, Hochzeiten und Kunstausstellungen statt. Besonders sehenswert ist der Bergfried mit ro-



Burg Dagestein



manischer Torhalle, Oberkapelle, Portal und einer Aussichtskanzel. Zahlreiche gut ausgeschilderte Wege laden zum Wandern und Radeln ein. Die Tourist-Info im Rathaus steht beratend zur Seite und hält Prospekt- und Kartenmaterial für Erholungssuchende und Kulturinteressierte bereit.

Sport und Freizeit

Zu Freizeitvergnügen, Erholung und Sport laden das großzügig angelegte beheizte Höhenschwimmbad, zwei Schulturnhallen mit Schulsportplätzen, die Sportanlagen von drei Fußballvereinen, die Tennisanlagen des Turn- und Sportvereins, die Schießstände dreier Schützenvereine und im Winter ein Skilift und ein Freizeitweiher zum Schlittschuhlaufen ein. Der hiesige Angelverein verkauft Tages-Angelscheine für seine Vereinsgewässer.

Struktur

Im Bereich der öffentlichen Verwaltung kann Vilseck einiges vorweisen: eine modern ausgestattete Stadtverwaltung im Rathaus am Marktplatz mit Tourismusbüro, des weiteren Landespolizeistation, Postagentur, Notariat, regelmäßige Sprechtagge unterschiedlicher Organisationen im Rathaus, Dienststellen des Bayerischen Forstamts Schnaittenbach und des Bundesforstamts Grafenwöhr, Stützpunktfeuerwehr, drei Bankinstitute, Grund- und Hauptschule, drei Kindergärten mit Kinderkrippe, zwölf Kinderspielplätze, Außenstelle der Volkshochschule, Wohnmobilstellplatz. Für Veranstaltungen stehen neben den Gasthöfen eine Mehrzweckhalle, zwei Schulturnhallen, die Burg Dagestein und zwei kirchliche Gebäude mit Sälen zur Verfügung. Für die Gesundheit der Bevölkerung sorgen drei praktische Ärzte, drei Zahnärzte, eine Hebammenpraxis, drei Massagepraxen mit Krankengymnastik und ein Fitnesscenter. Das frühere Krankenhaus wurde zum Alten- und Pflegeheim umgebaut. Ein privates Alten- und Pflegeheim expandierte in den letzten Jahren kontinuierlich auf eine Kapazität von 136 Heimplätzen. Es existieren eine Apotheke und zwei Tierarztpraxen.

Stadt Vilseck

Marktplatz 13

92249 Vilseck

Tel.: 09662 990

Fax: 09662 9919

E-Mail: poststelle@vilseck.de

www.vilseck.de



Vogelturm

DER LANDKREIS AMBERG-SULZBACH

Gemeinde Weigendorf

GEMEINDE WEIGENDORF

Am westlichsten Rand des Landkreises Amberg-Sulzbach, an der Bundesstraße B 14, liegt die Gemeinde Weigendorf. Drei Täler prägen an der Grenze zu Mittelfranken die schöne landschaftliche Lage, das Högenbachtal, das Weigenbachtal und das Etzelbachtal. Zur Gemeinde, die eine Fläche von 1258 Hektar umfasst, gehören elf Ortschaften mit rund 1.300 Einwohnern. Weigendorf konnte trotz der Gebietsreform seine Selbständigkeit bewahren und bildet seit 1978 mit den Gemeinden Etzelwang und Neukirchen eine Verwaltungsgemeinschaft.

Die Geschichte der größeren Orte in der Gemeinde beginnt mit den urkundlichen Erwähnungen von Högen im Jahre 1043, Hauritz 1350, Oed 1368 und Weigendorf 1385. Der somit älteste Ort Högen konnte daher 1993 auf sein 950-jähriges Bestehen zurückblicken, was gebührend gefeiert wurde.

Ausgrabungen belegen, dass sich schon vor Christi Geburt Ureinwohner im Gemeindebereich aufhielten. Über den Hauptort Weigendorf ist nachzulesen, dass Ludwig II. Schenk von Reicheneck sein Gut im Jahre 1385 an einen Nürnberger Bürger veräußerte. Ein denkmalgerecht sanierter Grenzstein aus dem Jahre 1750 an der ursprünglichen Högenbachbrücke gibt Zeugnis von der alten Territorialgrenze zur Freien Reichsstadt Nürnberg. Selbst für die durch Weigendorf führende alte Handelsstraße Nürnberg – Prag war dies ein bedeutender Übergang.

Aufgrund seiner besonderen landschaftlichen Lage und seiner vorzüglichen Gastronomie entwickelte sich Weigendorf zu einer Fremdenverkehrsgemeinde die von Naherholern und Urlaubern sehr gut angenommen wird und durch den Pendolino- und S-Bahnanschluss im nahen Hartmannshof bestens erreichbar ist. Viele Baudenkmäler wie die Seminarhausanlage in Deinsdorf, die Oedmühle,

die Schlossanlagen und Mühlen in Hauritz und Högen geben Zeugnis von der bedeutenden Vergangenheit.

Auch für den Klettersport ist gesorgt. Die imposanten Felsen, wie „Brosinger Nadel mit Oeder Wand“, der „Alte Fritz mit Hauritzer Wand“ und das „Märchenland“ sind dafür bestens geeignet. Für die Wanderfreunde wurde in der Gemeinde ein komplettes Wanderleitsystem erstellt und ist noch dazu durch ausgebaute Geh- und Radwege gut versorgt. Neben dem Paneuropa- führt auch der 5-Flüsse-Radweg durch das Weigentäl.

In den letzten Jahren wurden ständig neue Wohnbaugebiete ausgewiesen und neu erschlossen. Der Bevölkerungszuwachs von mehr als 100 Einwohnern seit zehn Jahren spiegelt dabei auch die besondere Wohnqualität in der Gemeinde wieder. Herauszustellen ist die enge und vor allem auch positive Zusammenarbeit im infrastrukturellen Bereich mit der angrenzenden mittelfränkischen Gemeinde Pommelsbrunn. Kindergarten, Schule und die Abwasserbeseitigung werden gemeinsam optimal betrieben. Die Trink- und Brauchwasserversorgung erfolgt für die gesamte Gemeinde durch den Wasserverband Bachetsfeld-Gruppe.

In zwei Kirchen, der historischen „Margarethen-Kirche“ in Ernüll und in der nach dem Krieg erbauten „Johannis-Kirche“ in Högen, finden regelmäßig Gottesdienste statt. In der Gemeinde Weigendorf sorgen über 20 Vereine, darunter ein Sportverein, drei Gesang- und zwei Gartenbauvereine für ein ausgeprägtes Vereinsleben. Die seit vielen Jahren bestehenden freundschaftlichen Kontakte zur Marktgemeinde Oed-Öhling, Niederösterreich, wurden 2008 mit einer Gemeindepartnerschaft begründet.

Zwei Feuerwehren, die FFW Hauritz-Högen und die FFW Weigendorf, sorgen im Brand- bzw. Katastrophenfall für Schutz und Hilfeleistung. Das Ende der 90-er Jahre errichtete Feuerwehrhaus



Historische Oedmühle

wird von beiden Feuerwehren genutzt. Auch das vorbildlich angelegte Sportgelände mit Sportheim wird von der SpVgg Weigendorf hervorragend gepflegt und findet in der Bevölkerung großen Anklang.

Gemeinde Weigendorf

Etzelwanger Straße 6

91249 Weigendorf

Tel.: 09154 4546

Fax: 09154 946220

E-Mail: info@vg-neukirchen.de

www.weigendorf.de

Sprechzeiten

Dienstag von 13.00–18.30 Uhr

Donnerstag von 16.00–18.00 Uhr

DER LANDKREIS AMBERG-SULZBACH

Abfallwirtschaftskonzept

GETRENNTE ERFASSUNG VON WERTSTOFFEN

Der Landkreis Amberg-Sulzbach betreibt in jeder seiner 27 Gemeinden einen Wertstoffhof, in der Stadt Sulzbach-Rosenberg zwei. Diese 28 Wertstoffhöfe sind deshalb der Grundpfeiler des ökologischen Abfallwirtschaftskonzepts im Landkreis Amberg-Sulzbach, da diese eine getrennte Erfassung von Wertstoffen erst ermöglichen.

In allen Wertstoffhöfen stehen während der Öffnungszeiten Container bzw. Sammelvorrichtungen für Leichtverpackungen, Grün- und Gartenabfälle, Sperrmüll, Elektroaltgeräte, Altmetalle, Schuhe und Textilien sowie Bauschutt zur Verfügung, damit diese Wertstoffe getrennt gesammelt und einer ordnungsgemäßen Verwertung zugeführt werden können.

Darüber hinaus fährt zwei Mal im Jahr das „Giftmobil“ durch den Landkreis, bei dem Problemabfälle, die aufgrund ihres Gefährdungspotentials unbedingt getrennt gesammelt und entsorgt werden müssen, kostenlos abgegeben werden können.

Des Weiteren stehen in nahezu allen Orten des Landkreises Iglu-Gruppen für die Entsorgung von Glas und Dosen bereit. Die Restmüllabfuhr erfolgt im 14-tägigen, die Altpapierabfuhr im 4-wöchigen Rhythmus. Für zeitweilig mehr anfallenden Restmüll stehen blaue 60-Liter- Abfallsäcke des Landkreises zur Verfügung, die in verschiedenen Einzelhandelsgeschäften für 4,00 € pro Abfallsack erworben werden können. Diese blauen Säcke werden am Tag der Restmüllabfuhr mitgenommen.

Amt für Abfallwirtschaft

Schlossgraben 3, 92224 Amberg

Tel.: 09621 39-145

Fax: 09621 37605-315

E-Mail: abfallwirtschaft@amberg-sulzbach.de

www.amberg-sulzbach.de/abfallwirtschaft



Der Landkreis unterhält 28 Wertstoffhöfe. Rampen erleichtern das Entsorgen von Gründabfällen und Sperrmüll.





SCHMID & ZWECK
GmbH
ENTSORGUNGSFACHBETRIEB

Schmid & Zweck GmbH
Reiterstraße 4 · 92224 Amberg
Telefon 09621 61084 / 62510
Telefax 09621 65244
www.schmidundzweck.de
info@schmidundzweck.de

Containerdienst

- Entsorgung/Verwertung von
- Wertstoffen
 - Restmüll
 - Gewerbeabfällen
 - Altpapier
 - Sperrmüll
 - Bauschutt
 - Holz
 - Altmetall
 - Gartenabfällen
 - Mülltonnenverkauf

GUDER

ENTSORGUNG UND ALTPAPIER

**Kartongen – Altpapier –
Gewerbemüll- und Sperrmüllabholung
Mülltonnenverkauf**

Dr.-Filzthum-Straße 8
92249 Vilseck-Sorghof

Telefon
0 96 62 / 16 25
Telefax 0 96 62 / 60 79

Mit Energie zuverlässig für Sie da.

FGN



**Erdgas, der Energieträger von morgen,
umweltschonend und hoch effizient!**

FGN Ferngas Nordbayern GmbH
Fürther Straße 13 · 90429 Nürnberg
Tel. (09 11) 27 77 - 00 · Fax (09 11) 27 77 - 280
info@ferngas-nordbayern.de
www.ferngas-nordbayern.de

Zuverlässige Energieversorgung

IMPRESSUM

Herausgegeben in Zusammenarbeit mit dem Landkreis Amberg-Sulzbach. Änderungswünsche, Anregungen und Ergänzungen für die nächste Auflage dieser Broschüre nimmt der Landkreis oder das zuständige Amt entgegen. Titel,

Umschlaggestaltung sowie Art und Anordnung des Inhalts sind zugunsten des jeweiligen Inhabers dieser Rechte urheberrechtlich geschützt. Nachdruck und Übersetzungen in Print und Online sind – auch auszugsweise – nicht gestattet.

■ PUBLIKATIONEN ■ INTERNET ■ KARTOGRAFIE ■ MOBILE WEB

Quellennachweis:
Landratsamt und Gemeinden

mediaprint infoverlag gmbh
Lechstraße 2, D-86415 Mering
Tel. +49 (0) 8233 384-0
Fax +49 (0) 8233 384-103
info@mediaprint.info
www.mediaprint.info
www.total-lokal.de

mediaprint
infoverlag

92207051/6. Auflage / 2011



Die Karibik in der Oberpfalz

Der etwas andere Freizeitpark in Hirschau
Spiel, Sport und Spaß rund um die „weiße Düne“




Sandskifahren und Sandboarden
im Sommer, Zipfelbobfahren
auf Sand, Sommerrodelbahn,
Camping auf dem modernsten
Campingplatz, Dünenfreibad,
Waldhochseilgarten,
Abenteuerspielplatz, Geopark,
Farbenwald, Skaterbahn
und Mountainbikestrecke



Infos:

Freizeitpark Monte Kaolino
Rathausplatz 1
92242 Hirschau
Tel.: 09622/81502
Fax: 09622/81555
Mail: info@montekaolino.eu


Menschen
bei Dorfner.




Dipl.-Ing. Werkstoffwissenschaften
Vertrieb Farben



Dr. rer. nat. Physik
Leitung Produktion Qualitätsrohstoffe



Industriekauffrau
Customer Service



Dipl.-Ing. Chemieingenieurwesen
Verfahrenstechnik ANZAPLAN

Mit unseren Rohstoffen werden viele bekannte
Produkte besser – manche erst möglich.

Es ist die Leistung engagierter Mitarbeiter.

Wir veredeln die Rohstoffe Kaolin,
Quarz, Feldspat und mehr für die
Papier-, Glas-, Keramik-, Baustoff-,
Dispersionsfarben- und Verbund-
werkstoffindustrie und schaffen
hochwertige Produkte.

Dazu gehören auch Analytik, Verfah-
renstechnik und Umweltmanagement.

Dafür suchen wir Mitarbeiter, die an
unserem Erfolg mitwirken wollen.



Gebrüder Dorfner GmbH & Co.
Kaolin- und Kristallquarzsand-Werke KG
Scharhof 1 · 92242 Hirschau
Phone: +49 (0) 96 22/82-0
E-Mail: info@dorfner.com

www.dorfner.com
www.anzaplan.com



Elementar für die Region

AM gas regio

NEU

www.stadtwerke-amberg.de

dsa-team.de



Feuer und Flamme für die Region!

Profitieren Sie ab sofort von den Leistungen der Stadtwerke Amberg auch außerhalb des Netzgebietes von Amberg:

- ✓ preiswerte und sichere Versorgung
- ✓ erstklassiger Service
- ✓ verantwortungsvoller Umgang mit Energie Umwelt

Wir beraten Sie gerne und erstellen Ihnen ein individuelles Angebot. Nutzen Sie die kostenlose Servicehotline 0800/603 5555



STADTWERKE AMBERG

STROM GAS WÄRME WASSER BÄDER



Elementar für die Region

www.stadtwerke-amberg.de

AM strom. regio

NEU

dsa-team.de



Jetzt springt der Funke über...

Profitieren Sie ab sofort von den Leistungen der Stadtwerke Amberg auch außerhalb des Netzgebietes von Amberg:

- ✓ preiswerte und sichere Versorgung
- ✓ erstklassiger Service
- ✓ verantwortungsvoller Umgang mit Energie und Umwelt

Wir beraten Sie gerne und erstellen Ihnen ein individuelles Angebot. Nutzen Sie die kostenlose Servicehotline 0800/603 5555



STADTWERKE AMBERG

STROM GAS WÄRME WASSER BÄDER