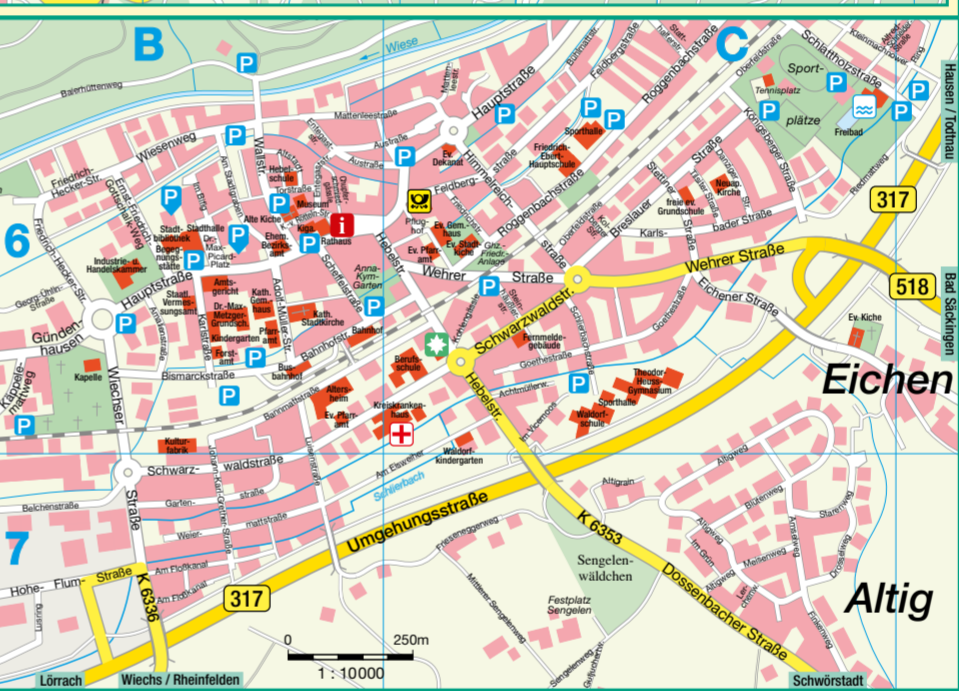
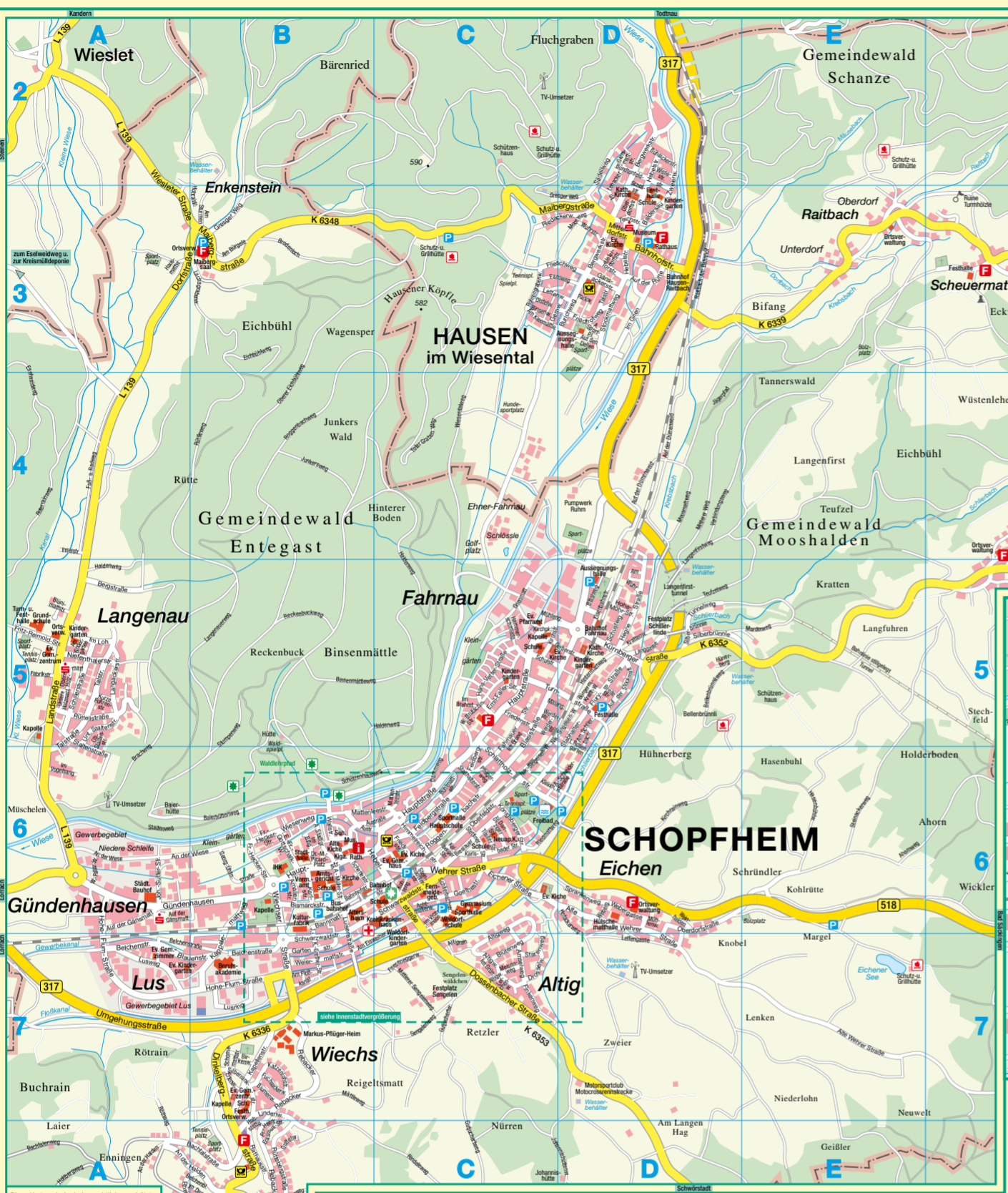
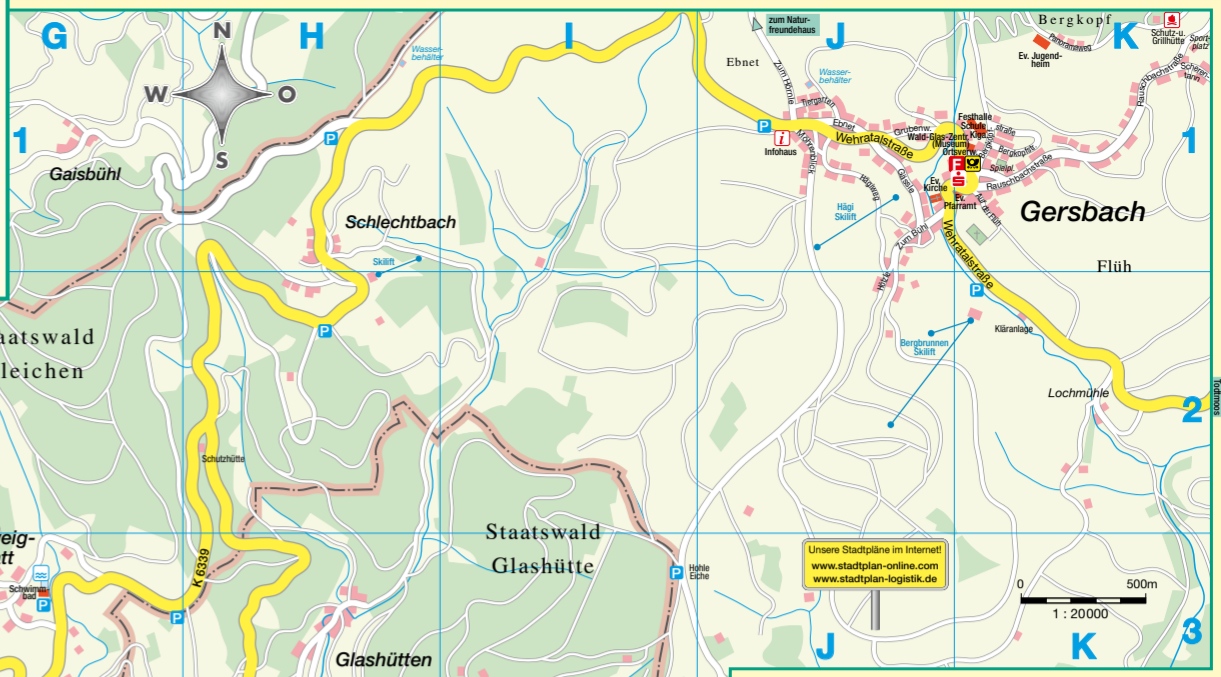


Stadtplan Schopfheim

- Zeichenerklärung**
- Parkplatz, Tiefgarage
 - Kirche
 - Friedhof
 - Polizei
 - Feuerwehr
 - Postagentur, -stelle
 - Freibad
 - Waldlehrpfad
 - Grillplatz
 - Denkmal
 - Stadtgrenze



- Raitbach E3
 Raitbach - Am Bahnhof D3
 Rathausstraße B8
 Rauschbachstraße K1
 Rebacker B7
 Reckenbuckweg B5
 Rheinfelder Straße AB8
 Riedmattweg C6
 Rindeleweg C8
 Röthweg A7-8
 Roggenbachstraße C6
 Roggenbachweg B4
 Roterrainweg A4
 Rüttebergstraße B8
 Rüttelstraße A5
 Rüttleweg B4

- Sattelhof G4
 Scheffelstraße B6
 Scherentann K1
 Scheuermatt F3
 Schillerstraße A5
 Schlattholzstraße C6
 Schlechtbach H1
 Schlierbachstraße C6
 Schornematstraße B7
 Schulstraße C5
 Schustergrasse D5
 Schützenhausweg BC6
 Schwarzwaldstraße B7-C6
 Schweigmatt G3
 Sengelenweg C7
 Silberbrünne D5
 Silberankstraße B7
 Sprankenweg D6
 Stabhalter-Flury-Straße CD5
 Staltenstraße A5-6
 Staltenweg A6
 Starenweg C7
 Statthalterstraße C6
 Steinackerweg E6
 Steinhäulerstraße C6
 Steinhof G3
 Stettiner Straße C6
 Stumpfenweg B5

Diese Karten sind urheberrechtlich geschützt. Vervielfältigungen wie Nachdruck, Kopie, Digitalisierung, Scannen usw. sind nur mit Genehmigung des Herausgebers gestattet. Alle Angaben sind nach bestem Wissen des Herausgebers. Für Fehler kann keine Haftung übernommen werden.

© Stadtplan Logistik, die clevere Alternative
 31737 Rinteln • Nottbergstraße 56
 Tel. 05751/9670633 • Fax 05751/9670634
www.stadtplan-online.com
www.stadtplan-logistik.de
 E-Mail: stadtplan-logistik@t-online.de

Straßenverzeichnis Schopfheim

- Achtmüllerweg C6
- Adolf-Müller-Straße B6
- Ahornweg E6
- Alfred-Schneider-Straße D6
- Alte Wehrer Str. C6-E7
- Altig CD7
- Altigrain C7
- Altigweg C6-7
- Altstadt* B6
- Amalienstraße B6
- Am Bürgele B3
- Am Eisweiher B7-C6
- Am Floßkanal B7
- Am Kindergarten A5
- Am Rain B8
- Am Schlierbach D5
- Amselweg C7
- Am Stadtgraben B6
- Am Sturmen B3
- Am Wuhr D5
- An der Halden AB8
- An der Wiese AB6
- Auf dem Hohe Flum B8
- Auf der Dürrenweid D4
- Auf der Flüh K1
- Auf der Gämsatt A6
- Auf der Stockmatt D5
- Austraße BC6

- Bachtalweg A8
- Bachtalstraße AB8
- Bahnhofstraße B6
- Baierhüttenweg B6
- Bannmattstraße B6
- Belchenblick AB8
- Belchenstraße AB6
- Bellenbrünnliweg D5
- Bergkopfstraße K1
- Bergstraße A5
- Binsmattweg BC5
- Birkenweg B7
- Bismarckstraße B6
- Blasistraße C5-6
- Bläsiweg D5
- Blauenstraße AB6
- Blünimattstraße A5
- Blütenweg C7
- Blumberg F3
- Blumenweg B7
- Brachweg A5-6
- Breite Straße D5
- Breslauer Straße C6
- Brodloch B3
- Bühlmattstraße C6
- Bürgermeister-Krafft-Weg D5
- Chupferschmiedgässle* B6
- Dammweg C6
- Danziger Straße C6
- Dinkelbergstraße B7-8

- Dorfstraße A-B3
- Dossenbacher Str. C7
- Dr.-Max-Picard-Platz B6
- Drosselweg C7
- Ebnet J1
- Ehner-Fahrnau C4
- Eichbühlweg B3
- Eichen D6
- Eichener Straße C6
- Eisenbahnstraße D5
- Emil-Faller-Straße C5
- Enkenstein B2-3
- Entegaststraße* B6
- Erlenweg B7
- Ernst-Friedrich-Gottschalk-Weg B6
- Eselweidweg A3-4
- Fabrikstraße A5
- Fahrnau C5
- Fahrnauer Straße C5
- Feldbergstraße C6
- Finkenweg C7
- Friedenstraße C5
- Friedrich-Hecker-Str. B6
- Friedrichstraße C6
- Frieseneggerweg C7
- Fritz-Heeg-Erasmus-Straße B7-8
- Fritz-Reimold-Str. A5
- Fuchsackerweg B7

- Gässle J1
- Gartenstraße B7
- Georg-Ühlin-Straße AB6
- Gerberstraße CD5
- Gersbach K1
- Goethestraße C6
- Gresger Weg B3
- Grienmatt C5
- Grubenweg J1
- Günderhausen AB6
- Gußelweg B8
- Gutjuchertweg C7-8
- Hägiweg J1
- Haldenweg A4, C4-5
- Hammerschmiedgasse C5
- Hans-Vetter-Straße C5
- Hasenbühlweg E6
- Hauptstraße B6-C5
- Hebelstraße BC6
- Hegne Straße D5
- Himmelreichstraße C6
- Hintermattweg D5
- Hölzle J2
- Hofackerweg D6
- Hohe-Flum-Str. A6 -B7
- Hohe-Möhr-Straße D5
- Hohrainli B3
- Hohstettgasse B7-8
- Hollbergweg A8
- Hünerberg D5
- Im Bifig B6
- Im Brehmt C5
- Im Dellacker AB8
- Im Grün C7
- Im Grund C5-6

- Im Loh A5
- Im Rosengarten D5-6
- Im Vicemoos C6
- Im Vogelsang A6
- Inselstraße A4
- Jägerpfad D4
- Johannishüttenweg CD8
- Johann-Karl-Grether-Straße B6-7
- Joh.-Sutter-Straße A6
- Junkersweg B4
- Käferholzweg B8
- Käppelermattweg B6-7
- Kapellenstraße B7
- Karlsbader Straße C6
- Karlstraße B6
- Katzenlohstraße B7
- Kirchplatz C5
- Kirchrainweg D6
- Kirchstraße C5
- Kleinmachnower Ring CD6
- Königsberger Str. C6
- Kohlengäble C6
- Kolberger Straße C6
- Konrad-von-Rötteln-Straße* B6
- Krattenweg D5
- Kürnberg F4
- Kürnbergers Straße D5
- Kurze Fuhrenstraße A5
- Lachsgrabenweg B3
- Landstraße A5
- Langackerstraße A5
- Langenau A5
- Langenauerweg B5
- Langenfirstweg D4-5
- Langgasse D5

- Lerchenweg C7
- Lettengasse D7
- Lindenweg B7
- Lochmühle K2
- Luisenstraße B6-7
- Lus A7
- Lusing B7
- Lusweg A7
- Mättleweg B7
- Maiergasse B3
- Maiengasse CD5
- Marderweg E5
- Mattenleestraße BC6
- Meisenweg C7
- Mettlen IJ4
- Mittlerer Sengelenweg C7
- Mittlerer Weg D4
- Möhrenblick J1
- Moosmattweg D4
- Mühlengasse CD5
- Mühlenweg D6
- Niefenthalerstraße A5
- Nikolaus-Singelsen-Weg C6-D5
- Oberdorfstraße D6
- Obere Holzmatt A5
- Oberer Eichbühlweg B3-4
- Obere Staltenstraße A5
- Oberfeldstraße C6
- Panoramaweg K1
- Pflügerweg C6
- Pflughof* C6

- Talstraße A5-6
- Teufelweg D5
- Tiergarten J1
- Tilsiter Straße C6
- Torstraße* B6
- Tunnelweg D5
- Turnstraße CD5
- Untere Holzmatt A5
- Untere Staltenstraße A5
- Verbindungsweg D4
- Wallstraße B6
- Walter-Brutschin-Str. C5
- Walter-Faller-Weg A6
- Webergasse D6
- Wehratalstraße J1 - K2
- Wehrer Straße C6
- Weiermattstraße B7
- Weinhalden D6
- Werderstraße CD5
- Wiechs BC8
- Wiechser Straße B6-7
- Wiesenweg B6
- Wiesleter Straße A2-3
- Zum Bühl J1
- Zum Hörnle J1



Kindertagesstätte Hintermatt



Kindertagesstätte Hintermatt

Die mit einem * gekennzeichneten Straßen können aus Platzgründen nur in der Innenstadtvergrößerung beschriftet werden.