

Verwaltungsgemeinschaft

TRIPTIS



www.triptis.de

Bau
Automotive
Industrie



LEISTUNGSSTARK IN JEDER BEZIEHUNG

Rund 200.000 Meter Wasser- und Heizungsrohre verlassen täglich das REHAU Werk am Standort Triptis und werden seit 1993 in alle Welt ausgeliefert.

Zudem setzt REHAU auf die Ausbildung im eigenen Haus. Ob **Verfahrensmechaniker für Kunststoff- und Kautschuktechnik, Maschinen- und Anlagenführer, Fachkraft für Lagerlogistik** oder **Elektroniker** – Schulabgängern werden vielfältige Ausbildungsmöglichkeiten geboten.

Wir freuen uns auf Sie! Informieren Sie sich unter: www.rehau.de/karriere.

REHAU AG + Co - Werk Triptis - Ansprechpartner Ines Steitz - Tel.: 036482 374 - 28 - ines.steitz@rehau.com - Im Kälbertale 1 - 07819 Triptis

Grundstücks- und Wohnungsgesellschaft Pöbneck / Triptis mbH

Ihr Partner rund ums Wohnen

2500 Mietwohnungen, davon 650 in Triptis in unterschiedlichster Größe und Ausstattung in allen Preissegmenten

Sitz: Pöbneck • Turmstraße 52

☎ 03647 4346-0 • 💻 03647 4346-30

Triptis • Leubsdorfer Straße 6

☎ 036482 40522 • 💻 036482 40523

Geschäftszeiten:

Mo, Mi, Do	08.00 – 15.00 Uhr
Di	08.00 – 18.00 Uhr
Fr	08.00 – 11.00 Uhr

Internet: www.gwg-triptis.de

E-Mail: GWG.Poessneck@t-online.de




Herzlich willkommen in der Verwaltungsgemeinschaft Triptis



Liebe Bürgerinnen und Bürger, sehr geehrte Gäste,

als Gemeinschaftsvorsitzender der Verwaltungsgemeinschaft Triptis begrüße ich Sie ganz herzlich und lade Sie ein, unsere wunderschöne Heimat besser kennenzulernen. Diese Broschüre wird Ihnen dabei eine Hilfe und ein wertvoller Begleiter sein. Sie wurde mit Unterstützung der ansässigen Wirtschaft erstellt. Deshalb gilt mein Dank allen Unternehmern, Gewerbetreibenden und Dienstleistern, die mit ihrem Engagement dazu beigetragen haben, dass Ihnen dieses informative Heft vorliegt.

Die Verwaltungsgemeinschaft Triptis entstand am 1. Juli 1992. Damals schlossen sich die Stadt Triptis und die Gemeinden Dreitzsch, Geroda, Lemnitz, Miesitz, Mittelpöllnitz, Pillingsdorf, Rosendorf, Schmieritz und Tömmelsdorf, die bereits Mitglieder des früheren Gemeindeverbandes Triptis waren, zur Verwaltungsgemeinschaft zusammen und wählten als Sitz der Verwaltung die Stadt Triptis. Über 6.000 Menschen leben in unserer Verwaltungsgemeinschaft auf einer Gesamtfläche von 8.605 ha. Die kleinste Gemeinde ist Tömmelsdorf mit 143 Einwohnern, die größte die Stadt Triptis mit 3.909.

Die Bundesautobahn A 9 (Berlin–München), die A 4 (Frankfurt/Main–Dresden), die Bundesstraßen 281 und 2 und die Bahnlinie Leipzig–Saalfeld bedeuten für unsere Verwaltungsgemeinschaft nicht nur schnelle Verbindungen in die Landeshauptstadt Erfurt, sondern auch sehr gute überregionale Anbindungen.

Ich wünsche mir, dass diese Broschüre Ihr Interesse an unserer schönen Gegend weckt und Ihnen alle wichtigen Informationen über die Bereiche des öffentlichen Lebens, der Wirtschaft und der Einrichtungen innerhalb der Verwaltungsgemeinschaft und ihrer Verwaltung gibt.



Daher lade ich Sie ein, unsere vielfältige, lebens- und lebenswerte Verwaltungsgemeinschaft mit all ihren Gemeinden und der Stadt Triptis kennenzulernen. Sie sind jederzeit herzlich willkommen.

Mit freundlichen Grüßen und besten Wünschen für eine angenehme Zeit

Dieter Fischer
Gemeinschaftsvorsitzender





Inhaltsverzeichnis



Grußwort	1	Kultur und Soziales	20
Impressum	3	Bürgerhaus mit Bibliothek	20
Branchenverzeichnis	3	Museen	21
Verwaltungsgemeinschaft Triptis	4	Baudenkmäler	22
Zahlen und Fakten	4	Pfarrämter/Kirchen	22
Ämter	5	Sport, Freizeit und Erholung	22
Weitere Einrichtungen	5	Vereine und Verbände	24
Kreisabgeordnete	5	Kindertagesstätten	26
Stadt Triptis	6	Schulen	26
Gemeinde Dreitzsch	10	Jugendclub	27
Gemeinde Geroda	11	Senioren	27
Gemeinde Lemnitz	12	Gesundheitswesen	28
Gemeinde Miesitz	13	Wohnen und Leben	29
Gemeinde Mittelpöllnitz	14	Tourismus	30
Gemeinde Rosendorf	15	Hotels, Pensionen, Gaststätten, Restaurants, Cafés	30
Gemeinde Schmieritz	16	Wanderungen/Radtouren	32
Gemeinde Tömmelsdorf	17	Ausflugsziele der Umgebung	32
Wirtschaft	18		
Gewerbegebiete	19		
Infrastruktur	19		

Aus alles-deutschland.de wird total-lokal.de » Ihre **Kommune** im Blickpunkt «

www.total-lokal.de



Gerodaer LPG Fleischerei GmbH

Filialen:

Am Stadmarkt, Puschkinstraße 12 in Triptis
Tel. 036482 86313

Am Postberg 2 in Triptis
Tel. 036482 888666



Kräuterhof

Di - Sa 10.00 - 18.00 Uhr

Gewürze, Kräuter und Tees

Spezialitäten, Zubehör, Präsentkörbe

Hofcafé

· Hausgebackener Kuchen
· Schleizer Baisertorte
Do - So 14.00 - 18.00 Uhr



Inh. Ilona Sängler · Wetzdorf Nr. 8 · 07570 Harth-Pöllnitz
Tel. 036607 60264 · Fax 036607 204607 · Internet www.wein-saenger.de



Liebe Leser!

Hier finden Sie eine wertvolle Einkaufshilfe, einen Querschnitt leistungsfähiger Betriebe aus Handel, Gewerbe und Industrie, alphabetisch geordnet. Alle diese Betriebe haben die kostenlose Verteilung Ihrer Broschüre ermöglicht. Weitere Informationen finden Sie im Internet unter www.alles-deutschland.de.

Anlagenbau	7	Hofladen	2
Apotheke	29	Kunststoffverarbeitung	U2
Autogas	U3	Landtechnik	7
Autowerkstatt	U3	Metallbau	U3
Baugeschäft	7	Optik	U3
Bauunternehmen	7	Physiotherapie	U3
Brennstoffhandel	7	Rechtsanwalt	U3
Café	2	Schornsteinfeger	3
Computer – Dienstleistungen	3	Telekommunikation	3
Dentallabor	U3	Trockenbau	U4
Edelstahl Be- und Verarbeitung	7	Um- und Ausbau	U4
Fleischerei	2	Zweirad	U3
Grundstücks- und Wohnungsgesellschaft	U2		

U = Umschlagseite



Bezirksschornsteinfegermeister
Uwe Koziol

Burkhardtstraße 1 • 07819 Triptis
Tel. 036482 85827
Fax 036482 85877
Funk 0171 1725849

IT@SG **bluechip**

Informationstechnologische Dienstleistungen

Sven Gutjahr – 07570 Forstwollersdorf
Filiale Weida, Bahnhofstr. 33

Alles aus einer Hand:
→ Telefon – Internet – Mobilfunk – Fernsehen
→ Computerdienstleistungen aller Art & Datenrettung
→ Geschäftskundenservice für Telefon & Internet
→ Netzwerkservice für das Heim- und Firmennetz
→ Telematik, Flottenmanagement & Zeiterfassung

Telefon: 03 66 07 / 20 28 4 – Mobil (D1): 01 79 / 49 46 728
Internet: www.HA-IT-IE.de Email: handel@sven-gutjahr.de



IMPRESSUM

Herausgegeben in Zusammenarbeit mit der Verwaltungsgemeinschaft Triptis. Änderungswünsche, Anregungen und Ergänzungen für die nächste Auflage dieser Broschüre nimmt die Verwaltungsgemeinschaft Triptis entgegen. Titel,

Umschlaggestaltung sowie Art und Anordnung des Inhalts sind zugunsten des jeweiligen Inhabers dieser Rechte urheberrechtlich geschützt. Nachdruck und Übersetzungen in Print und Online sind – auch auszugsweise – nicht gestattet.

■ PUBLIKATIONEN ■ INTERNET ■ KARTOGRAFIE ■ MOBILE WEB

Quellennachweis: Ein herzlicher Dank für die Bereitstellung der Fotos geht an: Oliver Reinhold, Karl Gutschmidt, Werner Zinke, Roswitha Liersch, Werner Laube, Maik Worschendorf, Bernhard Wernitzsch, Reinhard Scheffel und an alle anderen nicht genannten Fotografen.

mediaprint infoverlag gmbh
Lechstraße 2, D-86415 Mering
Tel. +49 (0) 8233 384-0
Fax +49 (0) 8233 384-103
info@mediaprint.info
www.mediaprint.info
www.total-lokal.de

mediaprint
infoverlag

07817050 / 4. Auflage / 2012



Verwaltungsgemeinschaft Triptis

„ländlich, zentral, zukunftsorientiert“



Die Verwaltungsgemeinschaft Triptis liegt im Saale-Orla-Kreis. Der Kreis im Osten des Freistaates Thüringen hat seinen Sitz in Schleiz. Die Verwaltungsgemeinschaft Triptis hat ihren Sitz in Triptis. Sie befindet sich zwischen den Städten Auma-Weidatal (südöstlich) und Neustadt an der Orla (westlich) und ist jeweils etwa 20 Kilometer von der Kreisstadt Schleiz (südlich) und vom Hermsdorfer Kreuz (nördlich) entfernt.

Durch unsere Verwaltungsgemeinschaft verläuft die Wasserscheide zwischen der Saale und der Weißen Elster. Die hier entspringenden Bäche Orla, Pöllnitzbach und Roda haben unserer Landschaft ein vielfältiges Gesicht gegeben. Unsere Landschaft wird darüber hinaus durch große landwirtschaftlich genutzte Flächen und ausgedehnte Wälder geprägt.

Die Stadt Triptis ist nicht nur die größte Mitgliedsgemeinde unserer Verwaltungsgemeinschaft, sondern auch das wirtschaftliche und kulturelle Zentrum unserer Region im Nordosten des Saale-Orla-Kreises. In der Stadt Triptis können Sie ein großes Spektrum produzierender Industrie- und Gewerbebetriebe finden. In Triptiser Unternehmen entstehen beispielweise Türen und Fenster, Optiken und optische Systeme aus Kunststoff, eine umfangreiche Palette an Kunststoff-erzeugnissen, zum Beispiel für den Heizungs- und Sanitärbereich, Werkzeuge für die Herstellung dieser Kunststoff-erzeugnisse, Porzellan-erzeugnisse, Ausstattungen und Einzelteile für den Automobilbau, verschiedenste Anhänger und Auflieger für Nutzfahrzeuge, Fleischer-erzeugnisse und vieles mehr.

Eine große Anzahl von Dienstleistungsbetrieben des Handels, des Handwerks, zahlreiche Ärzte, Einzelgeschäfte und eine Apotheke ergänzen dieses Angebot an Erzeugnissen durch ihre Dienstleistungen und sichern die Versorgung der Bevölkerung. Die wirtschaftlichen Erfolge der hier tätigen Unternehmen und der Fleiß der in diesen Unternehmen Beschäftigten sind die Basis für eine stabile Entwicklung unserer Gemeinden. Die Verwaltungsgemeinschaft Triptis kann sich sehen lassen. Durch Maßnahmen der Dorferneuerung, der Städtebauförderung und durch erhebliche eigene Investitionen

unserer Gemeinden und ihrer Bürgerinnen und Bürger haben sich alle unsere Mitgliedsgemeinden bemüht, die Lebensbedingungen ihrer Bürgerinnen und Bürger zu verbessern und die Ortsbilder zu verschönern.

Zahlen und Fakten:

Bundesland:	Freistaat Thüringen
Kreis:	Saale-Orla-Kreis
Höhenlage:	300 bis 500 m ü. NN
Fläche:	8.605 ha
Einwohner:	6.282 (Stand 31.12.2011)

Öffnungszeiten der Verwaltung:

Einwohnermeldeamt:

Dienstag:	9.00–12.00 Uhr, 13.00–18.00 Uhr
Donnerstag:	9.00–12.00 Uhr, 13.00–17.00 Uhr
Freitag:	9.00–12.00 Uhr

alle anderen Ämter:

Dienstag:	9.00–12.00 Uhr, 13.00–18.00 Uhr
Donnerstag:	9.00–12.00 Uhr, 13.00–16.00 Uhr

Wir bitten Sie, spätestens 15 Minuten vor dem Ende der Öffnungszeit zu erscheinen. Außerhalb dieser Öffnungszeiten ist eine Terminvereinbarung notwendig.

Kontakt:

Mit dieser Broschüre möchten wir Sie über alles Wichtige in der VG Triptis informieren. Sollten sich Fragen ergeben, wenden Sie sich an:

Verwaltungsgemeinschaft Triptis

Markt 1, 07819 Triptis

Tel.: 036482 359-0

Fax: 036482 359-34

E-Mail: info@triptis.de

Internet: www.triptis.de



Ämter

	Bezeichnung	Zi.-Nr.	Durchwahl	E-Mail
	Sekretariat	102	359-13	info@triptis.de
	Gemeinschaftsvorsitzender	110	359-15	vg.vorsitzender@triptis.de
	Bürgermeister Stadt Triptis	103	359-13	info@triptis.de
Hauptamt/ Kämmerei	Abteilungsleiterin	104	359-14	hauptamt@triptis.de
	Kämmerei/Gemeinden	105	359-16	finanzen.miethig@triptis.de, finanzen.gemeinden@triptis.de
	Kämmerei/Gemeinden/Stadt/Kasse	106	359-17	finanzen.gemeinden@triptis.de, finanzen.kaeppel@triptis.de
	Liegenschaften/Archiv	111	359-19	liegenschaften@triptis.de
	Steuern	114	359-18	gemeindesteuern@triptis.de
	Standesamt	204	359-30	standesamt@triptis.de
Ordnungs- amt	Abteilungsleiter	110	359-15	vg.vorsitzender@triptis.de
	Ordnung, Sicherheit, Verkehr	002	359-21	ordnungsamt@triptis.de
	Kultur/Soziales	003	359-23	kultur@triptis.de
	Einwohnermeldeamt	005	359-22	meldeamt@triptis.de
Bau- amt	Abteilungsleiter	202	359-31	bauamt@triptis.de
	Sachbearbeiterin	202	359-32	bauamt@triptis.de

Weitere Einrichtungen

Bezeichnung	Anschrift	Telefon
Kontaktbereichsbeamte	Markt 1, 07819 Triptis	036482 359-24
Feuerwehr	Burkhardtstr. 45, 07819 Triptis	036482 34844
Schiedsstelle/Geschäftsstelle	Verwaltungsgem. Triptis	036482 359-0
Termine nach Vereinbarung	Markt 1, 07819 Triptis	
Amtsgericht Pößneck	Bahnhofstr. 18, 07381 Pößneck	03647 42680
Agentur für Arbeit Jena, Geschäftsstelle Pößneck	Gerberstr. 28, 07381 Pößneck	03647 46750
Landratsamt Saale-Orla-Kreis	Oschitzer Str. 4, 07907 Schleiz	03663 488-0
Fachbereiche Landrat, Zentrale Steuerung; Wirtschaft, Finanzen, Innerer Service; Ordnung, Gesundheit, Umwelt; Jugend, Soziales, Bildung		
Finanzamt Pößneck	Gerberstr. 65, 07381 Pößneck	03647 4460
Katasteramt Pößneck	Gerberstr. 65, 07381 Pößneck	03647 4499200
Polizeiinspektion Schleiz	Alter Berg 7, 07907 Schleiz	03663 4310
Rettungsleitstelle Saalfeld	07318 Saalfeld	03671 9900
Zweckverband Abfallwirtschaft Saale-Orla	Wohlfahrthstr. 7, 07381 Pößneck	03647 4417-11
Zweckverband Wasser/Abwasser „Orla“	Im Tümpfel 3, 07381 Pößneck	03647 46810

Kreistagsabgeordnete

Dieter Knüpfer (Triptis), Gottfried Schugens (Lemnitz), Berthold Steffen (Triptis), Gabriele Peißker (Dreitzsch)



Stadt Triptis



... mit dem Stadtteil Oberpöllnitz
und den Ortsteilen Burkersdorf,
Döblitz, Hasla, Ottmannsdorf,
Pillingsdorf und Schönborn



Markt 1, 07819 Triptis
Tel.: 036482 359-0

Einwohnerzahl:	3.909
Fläche:	3.296 ha
Bürgermeister:	Berthold Steffen
Gemeinschaftsvertreter:	Jens Fiedler Wolfgang Müller Thomas Blau Manfred Staps
Partnerstädte:	<ul style="list-style-type: none"> • Zell/Mosel in Deutschland (Rheinland-Pfalz) • Blovice in der Tschechischen Republik • Quessy in Frankreich



Triptis



Burkersdorf



Döblitz



Hasla

Entstehung des Ortes Triptis

Der Ort soll im Schutze von drei Burgen (Mör-la, Triptis und Ronnenstein) entstanden sein. Von der ehemaligen Triptiser Burg, oder besser Triptiser Schloss genannt, kündigt noch heute der etwa 1000 Jahre alte Schlossturm. Ganz in der Nähe dieses Turmes befindet sich der Stadtkern von Triptis. Die erste urkundliche Erwähnung des Ortes Triptis stammt von 1212. In einer Urkunde vom 13.10.1328 wurde Triptis erstmals als Stadt erwähnt.

Aus der Geschichte

Große Teile des Stadtkernes wurden im Laufe der Jahrhunderte durch große Stadtbrände (z.B. 1540, 1725, 1775) vernichtet.

Auch Kriege brachten der Stadt durch Plünderung und Zerstörung große Not, so dass nur wenig historische Bausubstanz erhalten blieb. Triptis war von alters her ein Ackerbürgerstädtchen, d. h. die Bewohner lebten neben der Ausübung ihres Berufes ganz oder teilweise von ihrem landwirtschaftlichen Besitz. Erst mit einer besseren Verkehrsbindung, wie z.B. dem Bau der Staatsstraße von Neustadt nach Triptis bis hin nach Mittelpöllnitz (1821–1826), dem Bau der Eisenbahnlinie von Gera bis Eichicht bei Saalfeld (1869/71) und von Triptis nach Ziegenrück (1890–1894) und später weiter bis Marxgrün, wurden die Voraussetzungen für Industrie- und Gewerbeansiedlungen geschaffen. So erfolgte 1891 die Grundsteinlegung der Triptiser Porzellanfabrik. Später folgten eine

Wir sind für Sie da!

POPP & SOHN GmbH & Co. KG

LANDTECHNIK & ANLAGENBAU

LANDTECHNIK / STALLEINRICHTUNG

ANLAGENBAU FÜR BIOGASANLAGEN

Pumpen und Rührwerke -
Rohrleitungsbau -
Feststoffdosierung -

FÖRDERTECHNIK

FÖRDERGURTE

Popp & Sohn GmbH & Co. KG
Straße des Friedens 6, 07819 Mittelpöllnitz
Tel. 03 64 82 / 3 07 95
E-mail: info@popp-sohn.de

www.popp-sohn.de

Bauunternehmen Gerd Kappe / Mike Täumel

Hoch- und Tiefbau

- Maurer- und Stahlbetonarbeiten
- Trockenbau, Fliesenarbeiten, Putzarbeiten, WDVS
- Denkmalsanierung
- komplexe Sanierungen
- Außenanlagen
- schlüsselfertige Eigenheime
- rund ums Haus
- vollbiologische Kleinkläranlagen
- Tiefbauarbeiten

Ziegenrücker Str. 4a • 07806 Neustadt a. d. Orla
Tel./Fax 036481/8 34 65 • Funk 0152/01 49 45 30
kut-bau@t-online.de



Inh.
Kerstin Langenberg
Pöllnitzweg 1
07819 Triptis

Telefon 036482 86918
Telefax 036482 86921
fa.langenberg@t-online.de
www.langenberg-edelstahl.de

Kompetente Partner verwirklichen Ihre Ideen



www.total-lokal.de

mediaprint
infoverlag gmbh

- Maurer- & Betonhandwerk
- Garten- & Landschaftsbau
- Pflasterarbeiten
- Straßenbau

BAUGESCHÄFT Ralf Hollstein

Ralf Hollstein
07819 Geroda (bei Triptis)
Gehege 2
Tel. 036482 86876
Mobil 0172 3675181

G. FRIESE & SOHN GmbH

Oberpöllnitzer Str. 21 • 07819 Triptis
Tel. 03 64 82/3 23 51 • Fax 4 07 43

BRENNSTOFFE BAUSTOFFE

Heizöl EL, Super-Heizöl, Diesel, Kohlen,
Sand, Split, Kies (auch in Kleinstmengen)
Kaltmischgut (gesackt und lose),
Haftkleber, Emulsion, Holzbrik.



Stadt Triptis



Ottmannsdorf



Oberpöllnitz



Schönborner Mühle



Pillingsdorf

Maschinen- und Werkzeugfabrik und eine Teppichfabrik. Weitere Industrieansiedlungen vollzogen sich, wozu nicht unwesentlich der Bau der Autobahn A 9 (1934–1936) beigetragen hat. Bei Bombenangriffen im II. Weltkrieg wurde der Eisenbahnknotenpunkt Triptis mit all seinen Anlagen völlig zerstört, aber auch beim erst 90-jährigen Rathaus und an Betrieben im Umfeld kam es zu erheblichen Beschädigungen.

Nach Kriegsende

Die Industriebetriebe des Territoriums Triptis wurden enteignet und es entstanden die Volkseigenen Betriebe, speziell der keramischen und der metallverarbeitenden Industrie. Im Jahre 1950 erfolgte die Eingemeindung der Gemeinden Oberpöllnitz und Döblitz. Im Jahr 1956 wurde die Gemeinde Hasla und 1965 die Gemeinden Schönborn und Ottmannsdorf eingemeindet. Die Kreiszugehörigkeit der Stadt Triptis wechselte im letzten Jahrhundert des Öfteren. Zunächst gehörte Triptis zum Sächsischen Neustädter Kreis, dann kam die Stadt 1922 zum Thüringer Landkreis Gera. Bei der Gebietsreform 1952 wurde Triptis dem neu gebildeten Landkreis Pößneck zugeordnet und seit 1994 gehört die Stadt zum Saale-Orla-Kreis mit Sitz in Schleiz.



Stadtfest im Juni 2011

Ruderbootsfahrten auf dem Stadtteich zum Stadtfest



Deutsche Einheit

Ab 1990 erfolgte die Privatisierung aller Volkseigenen Betriebe des Territoriums. Bis auf wenige, wie z.B. den Gefrierkonservenbetrieb, der Molkerei und dem Hersteller von Brennhilfsmitteln für die keramische Industrie, wurden alle anderen Betriebe nicht nur weiter geführt, sie konnten sich in den zurückliegenden Jahren auch sehr gut entwickeln.

Im April 1991 wurde mit der Erschließung eines neuen Industrie- und Gewerbegebietes „Triptis-Ost“ in einer Größe von über 70 Hektar begonnen. Gleichzeitig erfolgte der Bau des Unternehmens WERU AG, einer der größten Fensterproduzenten Deutschlands. Durch die rasche Ansiedlung dieses Unternehmens und der kurzfristigen Erschließung des Gewerbegebietes konnten weitere wichtige Betriebsstätten in diesem Gewerbegebiet angesiedelt werden.

Das Unternehmen REHAU AG ist unter anderem Produzent von Fensterprofilen und ein bedeutender Hersteller von Fußbodenheizungsteilen. Mit dem Bau eines eigenen Logistikzentrums wurde die Entwicklung dieses Unternehmens kontinuierlich fortgesetzt.

Außerdem siedelten sich in diesem Industrie- und Gewerbegebiet folgende Firmen an: ein Fleischverarbeitungsbetrieb, ein Großhandelsbetrieb für Haushaltswaren, ein Großhandelsunternehmen für Kühlprodukte, drei Autohäuser, ein Betrieb zur Wartung von Luft-Technik, eine Fertigungsstätte für Optiken und optische Systeme aus Kunststoff, ein Großhändler für landwirtschaftliche Maschinen, ein Großhändler für Fleischereibedarf, ein Unternehmen zur ökologischen Verwertung von Altreifen, ein Bitumenmischwerk sowie weitere Betriebe der Baubranche, des Transportwesens und des Handels. Im Jahr 1995 konnte das am alten Standort neu errichtete Rathaus seiner Bestimmung übergeben werden. Das Museum „Haus Schwandke“ wurde 1997 eingeweiht.

In den letzten Jahren wurde ein neues Feuerwehrgerätehaus gebaut, der Marktplatz neu gestaltet und Straßen, Wege und Gassen grund-

haft erneuert. Das 1933 eröffnete Freibad wurde von 1998 bis 2008 schrittweise saniert. Neue Wohnbaugebiete wurden erschlossen, Bauplätze für die Errichtung von Eigenheimen stehen zur Verfügung. Einkaufsmöglichkeiten für den täglichen Bedarf sind vorhanden.

Ab dem Jahr 2003 entstand mit dem Industrie- und Gewerbegebiet „Triptis-Nord“ ein weiterer neuer Standort für Industrie- und Gewerbe in unmittelbarer Autobahnnähe, auf dem sich die Unternehmen Fliegl und JENOPTIK Polymer Systems GmbH bereits angesiedelt haben. Mit den in Triptis geschaffenen neuen Industrie- und Gewerbegebieten wurden bisher über 1.000 Dauerarbeitsplätze geschaffen, wodurch die Arbeitsmarktsituation, speziell im Ostthüringer Raum, spürbar verbessert werden konnte.

Am 1. Januar 2012 wurde die Gemeinde Pillingsdorf mit ihrem Ortsteil Burkersdorf in die Stadt Triptis eingegliedert. Die denkmalgeschützten Ortsteile Pillingsdorf und Burkersdorf sind sehenswerte Straßendörfer in tief eingeschnittenen Tälern am Rande des Thüringer Holzlandes.



Feuerwehr



Rathaus



... mit dem Ortsteil Alsmannsdorf



Am Kirchberg 2, 07819 Dreitzsch
Tel.: 036481 22058

Einwohnerzahl:	429
Fläche:	730 ha
Bürgermeister:	Frank Salzmann
Gemeinschaftsvertreter:	Steffen Timm

Die Gemeinde Dreitzsch besteht aus den Ortsteilen Dreitzsch und Alsmannsdorf und liegt im östlichen Teil des Orlatals. Diese Gegend ist nachweislich bereits seit rund 3000 Jahren besiedelt.

Davon zeugen Funde aus der jüngeren Bronzezeit, die – wie auch jüngere Funde einer slawischen Besiedlung – im Westen des Ortes auf dem sogenannten Schmerhügel gefunden wurden. Die erste urkundliche Erwähnung des Ortes Dreitzsch erfolgte 1120. Der Ortsteil Alsmannsdorf ist eine Gründung deutscher Siedler, die vermutlich mit der Ansiedlung des ehemals vorhandenen Dreitzscher Rittergutes im 12. Jahrhundert erfolgte.

Viele stattliche Höfe in Dreitzsch und Alsmannsdorf, die barocke Johanneskirche mit ihrer originalen Ausstattung von 1703, das 1998 errichtete Dorf- und Heimatmuseum, das umgebaute Gebäude für den Treff der Landfrauen, die Büchersmühle, die neu gebauten Straßen und die Dorfanger machen die Orte Dreitzsch und Alsmannsdorf attraktiv, zeugen aber auch von viel Arbeitsinitiative der einzelnen Träger.

Ziel der Gemeinde war und ist es, die Orte Dreitzsch und Alsmannsdorf zu lebenswerten Wohnorten zu entwickeln. Zur Verwirklichung wurden und werden in der Gemeinde Sanierungsmaßnahmen im Rahmen der Dorferneuerung und der Städtebauförderung, aber auch viel in Eigenarbeit durchgeführt. Die Umsetzung des Wohngebietes Alsmannsdorf soll diese Entwicklung ergänzen.

Die Bevölkerungsstruktur, die vor hundert Jahren noch ländlich geprägt war, änderte sich. Heute geht der überwiegende Teil der in Dreitzsch und Alsmannsdorf Wohnenden außerhalb der Gemeinde arbeiten. Aber auch heute noch dominiert die Landwirtschaft neben einigen Handwerks- und Gewerbetreibenden im Wirtschaftsgeschehen der Gemeinde.

Das kulturelle Leben in der Gemeinde wird geprägt durch die ansässigen Vereine, die Kirche, den Kindergarten und die Gemeinde selbst.



Dreitzscher Kirche



Geroda Gemeindehaus mit Gaststätte

Die Gemeinde Geroda mit ihren Ortsteilen Wittchenstein und Geheege liegt ca. 7 km nordöstlich von Triptis. Die auch heute noch ländlich geprägte Gemeinde liegt am Rande des „Thüringer Holzlandes“ und ist von Feldern, Wald und vielen Teichen umgeben. Die schöne Umgebung lädt zu Wander- und Radtouren, beispielsweise zum Brehmhaus nach Renthendorf ein. Der besonders idyllisch gelegene Ortsteil Geheege hat nur fünf Gehöfte und ist damit die kleinste Ortschaft in der Verwaltungsgemeinschaft Triptis.

In Geroda selbst kann das Flächennaturdenkmal „Sandgrube Geroda“ erkundet werden. Es hat sich aus einer stillgelegten Sandgrube entwickelt und ist zu einem Refugium für wärmeliebende Tiere und Pflanzen geworden. Hier haben sich inzwischen ca. vierzehn vom Aussterben bedrohten Kriechtierarten angesiedelt und ist ein wunderbares Beispiel dafür, wie von Menschenhand ursprünglich der Natur geschlagene Wunden auch wieder durch die Natur geheilt werden können. In der Gemeinde existieren einige mittelständische Betriebe und Handwerker, beispielsweise eine Agrargenossenschaft mit Werkstatt, ein Fuhrunternehmen, Getränkegroßhandlungen, Elektro- und Bauschlosserhandwerksbetriebe. Erwähnenswert ist auch der Tannenhof in Wittchenstein, der in beträchtlicher Anzahl jährlich Weihnachtsbäume in eigenen veranstalteten Märkten zum Verkauf anbietet sowie eine Pension für Urlaub auf dem Lande. In Wittchenstein steht die einzige Dorfkirche der Gemeinde, die in ihren

... mit den Ortsteilen Geheege und Wittchenstein



Ortsstr. 31, 07819 Geroda
Tel.: 036482 32711

Einwohnerzahl:	256
Fläche:	610 ha
Bürgermeisterin:	Dagmar Kühn
Gemeinschaftsvertreter:	Rainer Kliem

ältesten Teilen auf die Romanik zurückgeht und auch noch einige spätgotische Bauelemente besitzt. Die Kirche wurde in den vergangenen Jahren durch viel Eigeninitiative der Einwohner von Wittchenstein vor dem Verfall gerettet und saniert.



Geheege



Gemeinde Lemnitz



... mit dem Ortsteil Leubsdorf



Leubsdorf 16, 07819 Lemnitz
Tel.: 036482 30826

Einwohnerzahl:	391
Fläche:	798 ha
Bürgermeister:	Siegfried Schugens
Gemeinschaftsvertreter:	Brigitte Schalbe

Die Gemeinde Lemnitz, mit dem Ortsteil Leubsdorf, liegt südwestlich von Triptis an der Autobahn A9 (Berlin–München). Hinter beiden Orten erstreckt sich der „Lemnitzer Hain“, ein Mischwald, der in Nadelwald übergeht und sich bis zum Aumatal hin ausbreitet.

Der Ortsname „Lemnitz“ geht wahrscheinlich auf einen slawischen Personennamen zurück. So heißt es 1378 Lubenwicz, Lubinwicz und schon 1537 Lemnitz. Von Lemnitz aus überschaut man weite Gebiete des oberen Orla-

tales sowie die Stadt Triptis, nach Norden hin das abfallende Gelände mit dem gegenüberliegenden Höhenzug des Buntsandsteingebietes, „Heide“ genannt.

Das Lemnitzer Schloss, ein Barockbau, wurde in den Jahren von 1739 bis 1747 erbaut und war früher im Besitz des berühmten Sprachforschers Hans Conon von der Gabelentz, der 1807 in Altenburg geboren wurde und 1874 in Lemnitz gestorben ist. Von 1962 bis 1996 befand sich in dem Schloss ein Seniorenheim. Heute ist es für die Bevölkerung im Rahmen von Besichtigungen und Ausstellungen wieder öffentlich zugänglich.

Der Ortsname „Leubsdorf“ ein deutsch-sorbischer Mischnamen, er ist von dem slawischen Personennamen Ljuban (von ljuly = lieb) abgeleitet und mit dem deutschen Ortsnamen-Grundwort -dorf verbunden (1378 = Lubinsdorf, 1532 Leubelsdorf). Das Wohngebäude des ehemaligen unteren Rittergutes in Leubsdorf (Schloss genannt), wird heute als Wohnhaus und das Nebengebäude als Gemeindeforum genutzt.

Die nebenan befindliche Scheune wurde umfangreich saniert und umgebaut und beherbergt seit 1999 als „Museumsscheune“ eine Ausstellung alter landwirtschaftlicher Klein- und Großgeräte sowie eine Begegnungsstätte mit Saal.

Die ehemalige Grundschule von Leubsdorf, wird heute als Kindertagesstätte genutzt. Durch die Aufnahme in das Dorferneuerungs-



Lemnitz Dorfteich

programm wurden viele Gebäude und Bauerngehöfte bedarfsgerecht und mit viel Liebe saniert, des Weiteren wurden zwei neue Wohngebiete und Spielplätze geschaffen. Somit hat sich die Gemeinde ihren ländlichen Charakter bewahrt. Die Wohnumgebung wurde erheblich verbessert und den Bedürfnissen angepasst.

Das kulturelle Leben wird von den ansässigen Vereinen, dem Kindergarten und der Kirchgemeinde gestaltet, Höhepunkte sind jährlich die Faschingssaison, das Osterbrunnenfest, das Walpugisfeuer, das Dorffest und das Feuer am Vorabend zum Tag der Deutschen Einheit. Im angrenzenden Arnstal in Lemnitz gibt es einen behindertenfreundlichen Naturlehrpfad mit Informations- und Schautafeln. An beiden Ortslagen schließt sich ein Waldgebiet an, welches zum Wandern sowie zu Erholung und Entspannung einlädt.



Gemeinde Miesitz



Zwei Kilometer westlich der Stadt Triptis liegt die Gemeinde Miesitz, bestehend aus dem Ort Miesitz und dem etwas westlicher eingemeindeten Ort Kopitzsch. Im Dezember 1074 wurde Miesitz erstmals unter dem Namen „Misaci“ urkundlich erwähnt. Der Name Miesitz ist auf das sorbische Wort „mezice“ = Grenzrain, oder „mez“ = Rain, was so viel bedeutet wie „Grenze zwischen zwei Feldern“, zurückzuführen. Der Ortsteil Kopitzsch wurde 1394 erstmals als „Copacz“ erwähnt. Die Gemeinde Miesitz besitzt ein Wappen, welches in der Mitte durch einen schrägliegenden Wellenbalken geteilt ist. Dieser symbolisiert den Fluss Orla, der durch beide Orte in westlicher Richtung fließt. Im oberen Teil des Wappens befindet sich ein schräg liegendes Eichenblatt, welches den Ort Miesitz mit seiner am westlichsten Ende des Ortes stehenden Rieseneiche symbolisiert. Die Glocke im unteren Teil des Wappens steht für die seit 1740 erbaute Kirche im Ortsteil Kopitzsch, die in den letzten Jahren grundhaft saniert wurde einschließlich der Erneuerung der Finkeorgel.

Mit Aufnahme in das Dorferneuerungsprogramm konnten viele Häuserfassaden und Dächer erneuert werden. Besonders zu erwähnen sind der alte Konsum und der Kindergarten, die sich in einem Flachbau befanden und zu einem schmucken Gemeindezentrum umgebaut wurden. Darin befinden sich heute das Gemeindeamt, ein großer Kulturraum mit Küche und sanitären Anlagen, eine Werkstatt und mehrere Wohnungen. Als Ausgleichsmaßnahme zur Erweiterung der Autobahn wurde 2006 der Orlaradweg durch die Gemeinde geführt und ausgebaut. Im Dorfinnen befindet sich eine Parkanlage mit Spielplatz, die zum Erholen und Verweilen einladen. Für die Freizeitgestaltung stehen ein Reiterhof mit Pferdepenion und eine Cartbahn zur Verfügung. Das Kartoffellagerhaus, welches in DDR-Zeiten einer großen landwirtschaftlichen Kooperationsgenossenschaft gehörte, ist jetzt Sitz einer Agrargenossenschaft, deren Fassade künstlerisch neu gestaltet wurde. Das ansässige Hotel lädt ein zu einem angenehmen Aufenthalt und gute Thüringer Küche. Außerdem finden Sie in unserer Gemeinde ein Natur- und Kunststeinbetrieb, ein Autohaus, Autowerkstätten, eine Fahrzeuglackiererei sowie ein Unternehmen der Holzschnitzkunst.

... mit dem Ortsteil Kopitzsch



Ortsstr. 42, 07819 Miesitz
Tel.: 036482 48682

Einwohnerzahl:	289
Fläche:	442 ha
Bürgermeisterin:	Bettina Gäbler
Gemeinschaftsvertreter:	Mike Lehmann



Miesitzer Gemeindehaus



... mit dem Ortsteil Porstendorf



Straße des Friedens 27, 07819 Mittelpöllnitz
Tel.: 036482 30780

Einwohnerzahl:	283
Fläche:	501 ha
Bürgermeister:	Thomas Franz
Gemeinschaftsvertreter:	Frank Roeder
Partnergemeinde:	Letiny in der Tschechischen Republik

Die Gemeinde Mittelpöllnitz mit ihrem Ortsteil liegt im nordöstlichen Zipfel des Saale-Orla-Kreises direkt an der Bundesstraße 2. Aus Richtung Pößneck kommend auf der B 281, verlassen Sie die Orlasenke in Triptis, überwinden die Wasserscheide zwischen Saale und Elster und erblicken 2 km hinter Triptis, in einer Talsenke des Pöllnitzbachs liegend, Mittelpöllnitz an der B 2. Als höchstes Gebäude des Ortes fällt die Kirche mit ihrem 27 m hohen Turm und ihrer in der weiteren Umgebung einmaligen Bauform, einem zwölfeckigen Grundriss, sofort ins Auge. Die Gemeinde Mittelpöllnitz mit dem Ortsteil Porstendorf zählt zu den mittelgroßen Gemeinden der Verwaltungsgemeinschaft und grenzt an die Landgemeinde Auma-Weidatal und die Gemeinde Harth-Pöllnitz des Landkreises Greiz sowie an die Gemeinden Geroda und die Stadt Triptis im Saa-



Porstendorf



Mittelpöllnitz

le-Orla-Kreis. Die Entstehung des Ortes dürfte in die Zeit zwischen dem 9. und 11. Jahrhundert zu legen sein. Die erste urkundliche Erwähnung des Namens Polnic stammt aus dem Jahre 1238. Der Name Pöllnitz leitet sich von dem slawischen Wort Polnica ab, auf Deutsch: Fluss im offenen Gelände oder Fließ in der Ebene und war zuerst Flurname für das Gebiet zwischen Triptis und Weida. Mittelpöllnitz ist ein typisches Straßendorf, dessen Form in der Vergangenheit durch die landwirtschaftliche Nutzung der Umgebung geprägt wurde. Durch die Strukturveränderungen in der Landwirtschaft werden aber die Bauernhöfe nicht mehr für den landwirtschaftlichen Betrieb genutzt. Im Westen des Ortes Mittelpöllnitz entstand eine Neubausiedlung, bestehend aus Einfamilienhäusern. Mit dem Erhalt weiterer Wohnungsbaumöglichkeiten, der Kindergarteneinrichtung, der Zusammenarbeit aller Vereine und einer guten territorialen Anbindung ist Mittelpöllnitz eine Ortschaft, in der es sich gut auf ländlichem Raum leben lässt. Wenn Sie weiter in Richtung Gera fahren, verlassen Sie Mittelpöllnitz in Richtung des Ortsteiles Porstendorf. Auf der Anhöhe zwischen beiden Orten steht eine 1837 erbaute Bockwindmühle. Am Ortsausgang von Porstendorf befindet sich eine Tankstelle mit Raststätte. Die ansässigen Vereine sorgen für ein abwechslungsreiches, kulturelles Leben. Für Veranstaltungen steht das Kulturhaus mit 260 Sitzplätzen zur Verfügung. Höhepunkte in Mittelpöllnitz und Porstendorf sind die seit über 40 Jahren traditionellen Dorffeste.



Gemeinde Rosendorf



Rosendorf bildet zusammen mit dem Ortsteil Zwackau die Gemeinde Rosendorf. Sie liegt auf dem nördlichen Höhenzug des Orlatals in einem ausgedehnten Buntsandsteingebiet. Das Wappen der Gemeinde symbolisiert die Land- und Forstwirtschaft, in dem in einem grünen gezahnten Schildhaupt eine goldene linksgerichtete Ähre darauf hinweist. Für den Ortsteil Rosendorf wurde ein redendes Symbol, eine rote Rose mit goldenen Bucken und grünen Kelchblättern aufgenommen. Rosendorf, ein fränkisches Straßendorf, wurde am 4. Oktober 1209 erstmals als „Hungersdorf“ erwähnt. Im Saalfelder Schied von 1537 ebenfalls als „Hungersdorf“ aufgeführt, wird es im Volksmund heute noch so bezeichnet. Die Umbenennung von Hungersdorf zu Rosendorf erfolgte vermutlich im 17. Jahrhundert. Zwackau ist eine ehemals slawische Siedlung. Im Jahr 1378 erfolgte die erste urkundliche Erwähnung als „Cwakow“. Die Kirche in Rosendorf stammt aus dem Jahre 1787. Es handelt sich um einen einfachen,

rechteckigen Saalbau mit schlichem Dachreiter, auch im Inneren ist die Kirche eher schlicht gehalten. Eine besondere Rarität stellen die beiden Sporen an der Ostwand dar. Die denkmalgeschützte Kirche „St. Nikolaus“ in Zwackau stammt aus dem 12. Jahrhundert. Auch sie zeigt sich äußerlich eher schlicht, überrascht aber im Inneren mit Fresken aus dem 12. Jahrhundert und gilt als besonders sehenswert.

Beide Orte sind geprägt von liebevoll restaurierten und gut erhaltenen Fachwerkhäusern in einer landschaftlich reizvollen Lage. Im Rahmen der Dorferneuerung wurde in beiden Orten vieles neugestaltet so z.B. das Gemeindeamt in Zwackau und der Dorfteich neben der Kirche. Aber auch Maßnahmen zur Straßenerhaltung, die Erneuerung der Straßenbeleuchtung, das Anlegen eines neuen Kinderspielplatzes sowie einer neuen Bushaltestelle, die Neugestaltung des Sportplatzes in Zwackau, die Einrichtung einer Bibliothek und letztendlich die Versorgung mit einem schnellen Internet haben ein Umfeld geschaffen, in dem es sich gut Wohnen und Leben lässt. Trotz stetiger Bauarbeiten blieb der dörfliche Charakter erhalten. Auf diesem Wege sei allen gedankt, die ihre Häuser renoviert und somit zur Verschönerung des Ortsbildes beigetragen haben. In der Gemeinde gibt es neben der Agrargenossenschaft auch seit 1991 einen privaten landwirtschaftlichen Betrieb (Wiedereinrichter), bei dem u. a. Produkte aus der eigenen Erzeugung vermarktet werden sowie weitere Handwerksbetriebe. Im Gasthaus Zwackau kann man nach einem

... mit dem Ortsteil Zwackau



Zwackau 27, 07819 Rosendorf
Tel.: 036481 23358

Einwohnerzahl:	173
Fläche:	625 ha
Bürgermeisterin:	Sabine Gerschner
Gemeinschaftsvertreter:	Lutz Köhler
Partnergemeinde:	Chlum in der Tschechischen Republik

Ausflug in der Umgebung gemütlich einkehren und die „Original Thüringer Küche“ genießen. Für längere Aufenthalte steht Ihnen in Rosendorf ein Ferienhof zur Verfügung. Die in der Gemeinde bestehenden Vereine tragen maßgeblich zur Gestaltung des kulturellen Lebens bei. Besuchen Sie uns, genießen Sie die Ruhe und erkunden Sie unser walddreieckiges Gemeindegebiet und weitere Sehenswürdigkeiten in der Umgebung auf den verschiedenen Wanderwegen.

Wir freuen uns auf Sie.



Dorfteich Rosendorf



Gemeinde Schmieritz



... mit den Ortsteilen Weltwitz und Traun



Ortsstr. 29, 07819 Schmieritz
Tel.: 036481 24046

Einwohnerzahl:	409
Fläche:	972 ha
Bürgermeister:	Matthias Blume
Gemeinschaftsvertreter:	Lothar Frisch

Am Südhang der Orlaniederung finden Sie die Gemeinde Schmieritz mit ihren Ortsteilen Weltwitz und Traun. Die Höhenlage des Gemeindegebietes schwankt zwischen 360 und 400 m über NN. Der Ortsteil Schmieritz wurde 1319 und der Ortsteil Weltwitz 1264 erstmals erwähnt. Jüngster Ortsteil ist Traun, der 1379 erstmals genannt wurde. Alle drei Ortsnamen sind auf slawische Ursprünge zurück zu führen. Auf dem Wappen der Gemeinde sind drei Mühlsteine dargestellt, die für die einstmals hier betriebenen Wind- und Wassermühlen stehen. Die Schwengelpumpe in dem unteren Teil des Wappens soll auf die vielen Pumpen und Brunnen in den Ortsteilen verweisen. Sie erreichen die Orte Schmieritz, Weltwitz und Traun über die Kreisstraße 213, die an die B 281 angebunden ist. Von Weltwitz aus führt zudem eine Ortsverbindungsstraße nach Neustadt an der Orla und von Traun aus kann man über eine weitere Ortsverbindungsstraße nach Lemnitz gelangen. Die Gemeinde

wird an den Arbeitstagen mehrmals täglich durch Busse des öffentlichen Personennahverkehrs bedient. Alle unsere Ortsteile in Weltwitz, Traun und Schmieritz haben eine eigene Kirche. Letztere stammt wahrscheinlich aus der ersten Hälfte des 15. Jahrhunderts und muss noch saniert werden, während bei der

Kirche in Weltwitz und der Kirche „St. Georg“ in Traun bereits Sanierungsmaßnahmen erfolgten. Im ehemaligen Pfarrhaus in Weltwitz hat sich die Kirchgemeinde in den vergangenen Jahren in den Räumen des Erdgeschosses ein kleines Gemeindezentrum geschaffen. Die Kirchgemeinden Schmieritz und Weltwitz gehören zum Pfarramt Neunhofen und die Kirchgemeinde Traun zum Pfarramt Triptis. Die Gemeinde unterhält im Ortsteil Weltwitz eine Kindertagesstätte. Das kulturelle und sportliche Leben wird durch die zwei in der Gemeinde vertretenen Vereine, den Sportverein „SG Schmieritz“ und den Feuerwehrverein Weltwitz, maßgeblich gestaltet. Unterstützt werden sie dabei durch die Freiwilligen Feuerwehren aus Schmieritz und Weltwitz. Für familiäre Veranstaltungen und Versammlungen steht den Einwohnern der Versammlungsraum in der Gemeindeverwaltung zur Verfügung. Das wirtschaftliche Leben in der Gemeinde beschränkt sich im Wesentlichen auf landwirtschaftliche Betriebe und Kleinunternehmen. Im Ortsteil Weltwitz sind eine Mühle und eine Schmiedemeisterei ansässig. Im Ortsteil Schmieritz gibt es ein Elekroununternehmen und im Ortsteil Traun ein Bauunternehmen. Für die Wohnbebauung stehen kleinere Baugebiete zur Verfügung bzw. wird durch die Gemeinde die Lückenbebauung angestrebt, um eine Zersiedlung der vorhandenen Orte zu verhindern. Zahlreiche gemeindliche und private Maßnahmen im Bereich der Dorferneuerung haben in den vergangenen Jahren dazu beigetragen, die drei Ortsteile der Gemeinde schöner und attraktiver zu gestalten.



Schmieritz



Trauner Kirche



Gemeinde Tömmelsdorf



Die Gemeinde setzt sich aus den Orten Tömmelsdorf und Wüstenwetzdorf zusammen. Das Territorium der Gemeinde grenzt im Süden an Triptis, im Westen an Lemnitz, im Norden an Köthnitz und im Osten an Gütterlitz im Kreis Greiz. Wüstenwetzdorf liegt 480 Meter über NN. Das Bild der Ortsteile Tömmelsdorf und Wüstenwetzdorf der Gemeinde Tömmelsdorf ist durch die Landwirtschaft geprägt, was durch den Pflug im Wappen symbolisiert wird. Der Karpfen in dem Wappen deutet auf die zahlreichen Fischteiche in der Gemeindeflur und die jahrhundertalte Teichwirtschaft hin. Der Ort Tömmelsdorf wurde erstmals im Jahre 1349 als „Tumelsdorff“ genannt, was wohl von einer Koseform „Thomel“ zum Apostelnamen Thomas herkommen könnte. Wüstenwetzdorf wurde zum ersten Mal 1378 als „Weczelsdorf“ genannt und es ist anzunehmen, dass der Name von einem Lokator (das war jemand, der im Auftrag eines Landes- oder Grundherrn Siedlungen gründete) namens Wetzler kommt. Die Gemeinde hat eine gute Verkehrsanbindung zur B 281 und zur Bundesautobahn A 9, Berlin–Nürnberg. Auch bestehen gute Bahnverbindungen in Richtung Gera–Saalfeld ab der Stadt Triptis. Die Kinder der Gemeinde werden mit Schulbussen zur Schule gebracht. Für die Kleinsten ist eine Kindergartenbetreuung in Leubsdorf, Triptis und Auma abgesichert. Das kulturelle Leben wird über die Freiwillige Feuerwehr und die Ortsgruppe der Volkssolidarität in Zusammenarbeit mit der Gemeinde organisiert. Verschiedene Gewerbe wie z.B. Fliesenleger, Werbeagentur, Kurierdienste, Trockenbauunternehmen, Bausparkassenvertreter, Handelsvertreter/Makler, Party- und Reifenservice sind hier ansässig. In Wüstenwetzdorf entstand nach der Wende ein neues Wohngebiet. Südlich dieses Ortsteiles befindet sich das Teichgebiet „Wolche“. Dieses soll im Mittelalter zur Deckung des immer mehr ansteigenden Fischbedarfs von Mönchen angelegt worden sein. Durch neue Ordnungsmaßnahmen des Teichgebietes entstanden vor nunmehr 40 Jahren aus den ehemals 250 kleinen Teichen mehrere fischwirtschaftlich besser zu nutzende größere Teichanlagen. Die vielen Teiche sind von einem großen Waldgebiet umgeben, das sehr wildreich ist. Außerdem finden Sie hier eine artenreiche Vogelwelt vor. Durch seine reizvolle Lage lädt das Gebiet der „Wolche“ zum Radfahren, Wandern, Erholen oder zu einem Picknick ein. Im Rahmen der Dorferneuerung konnte das Wohnumfeld in der Gemeinde zweckmäßig und schön gestaltet und der ländliche Charakter hervorgehoben

... mit dem Ortsteil Wüstenwetzdorf



Ortsstr. 8, 07819 Tömmelsdorf
Tel.: 0171 6225459

Einwohnerzahl:	143
Fläche:	631 ha
Bürgermeister:	Rainer Faulwetter
Gemeinschaftsvertreter:	Kevin Wohlfarth

werden. So zeigt sich unsere Gemeinde als ein angenehmer, liebevoll gestalteter Wohnstandort.



Tömmelsdorf



Wirtschaft



Die Wirtschaft in der Verwaltungsgemeinschaft Triptis


Die Wirtschaftsstruktur unserer Verwaltungsgemeinschaft wird von klein- und mittelständischen Betrieben geprägt, die in vielfältigen Branchen tätig sind. Vorteile des Standortes sind die zentrale Lage im mitteldeutschen Raum mit einer sehr gut ausgebauten Verkehrsinfrastruktur. So bedeuten die Nähe zur Bundesautobahn A 9, A 4, Bundesstraße B 281 und B 2 sowie die sehr guten Anschlüsse an die Bahn ideale Anbindungen in Richtung Berlin, München, Frankfurt/Main oder Dresden. Sie bieten hervorragende Bedingungen und Entwicklungsmöglichkeiten für Investoren. Die kontinuierliche Stärkung der Wirtschaftskraft in der Verwaltungsgemeinschaft, die Ansiedlung neuer Firmen und Gewerbebetriebe sowie die stetige Förderung des Einzelhandels sind die wichtigsten Herausforderungen für die Zukunft. Denn, nur eine gesunde und vielseitige Wirtschaft schafft und sichert Arbeitsplätze und erhöht die Attraktivität und Lebensqualität in den Kommunen unserer Verwaltungsgemeinschaft.

Schwerpunkte

Die Verwaltungsgemeinschaft Triptis versteht sich als Wirtschaftsstandort, der neben modernen und innovativen Unternehmen auch über traditionelle Handwerks- und Gewerbebestrukturen verfügt. Durch die Bereitstellung angemessener Gewerbeflächen speziell in der Stadt Triptis wurde der Grund-

stein für die gegenwärtige und künftige wirtschaftliche Entwicklung und ihre Bedeutung als Arbeitsplatzstandort gelegt. Die Branchen Automobil-Zulieferindustrie, Fahrzeugbau, Maschinen- und Werkzeugbau, Optik, Kunststoff, Porzellan, Bauindustrie und Metallverarbeitung stellen im produktiven Bereich das größte Potential dar. Handel und Dienstleistungsbetriebe runden das Angebot ab. Die Porzellanindustrie ist bereits seit 1891 in Triptis ansässig und war einst der größte Arbeitgeber der Stadt. Aber auch heute noch ist dieser Industriezweig in Triptis führend. Das in Triptis hergestellte Porzellan ist unter dem Namen „Triptis Porzellan“ nicht nur in Deutschland, sondern auch in Europa und Übersee ein begehrtes Erzeugnis. Das weltbekannte weiß-blaue Zwiebelmuster hat seine Heimat in Triptis.

Ein weiterer wichtiger Industriezweig ist der Maschinenbau, insbesondere der Werkzeugbau für die kunststoffverarbeitende Industrie. Diese Branche ist seit 1924 in Triptis ansässig. Der Fahrzeugbau ist in Triptis schon lange verankert. Bereits nach dem 2. Weltkrieg erfolgte die Produktion von Teilen für den LKW- und PKW-Fahrzeugbau, für Sonderfahrzeuge und für die Landtechnik. Die Herstellung von Lenkungen für viele Fahrzeugtypen, auch für den PKW „Trabant“ erfolgte in Triptis. Heute spielt vor allem die Produktion von Zubehör für führende Automobilhersteller eine wichtige Rolle. Des Weiteren werden in Triptis für die Nutzfahrzeugbranche alle Arten von Anhängern, Aufliegern und Tiefladern für das Logistik- und





Speditionsgewerbe sowie die komplette Bauwirtschaft produziert.

Im Jahr 1991 siedelte sich auch die optische Industrie in Triptis an. Auf der Grundlage innovativster Technologien werden in zwei Unternehmen optoelektronische und optomechanische Systeme und Komponenten produziert, die in der Medizintechnik, der Sensorik und der Nachrichtentechnik eingesetzt werden. Einer der führenden Fenster- und Türenhersteller Deutschlands errichtete im Jahr 1991 eine hochmoderne Produktionsstätte in Triptis. In Verbindung mit dieser Firma siedelte sich auch ein Unternehmen der kunststoffverarbeitenden Industrie an, welches zunächst nur Fensterprofile und später Rohre für Fußbodenheizungen produzierte.

Gewerbegebiete

Am kleinen Beerberge

Triptis Ost
(Fläche brutto: 40,54 ha, netto: 36,49 ha)

Bei den Vorwerksbüschen/Im Bresselsholze

Triptis Ost
(Fläche brutto: 38,26 ha, netto: 28,94 ha)

Triptis Nord

(Fläche brutto: 41,02 ha, netto: 28,86 ha)

Miesitz

(Fläche brutto: 3,40 ha, netto: 2,00 ha)

Ihr Ansprechpartner bei Gewerbeansiedlungen:

Verwaltungsgemeinschaft Triptis, Bauamt

Infrastruktur

Verkehrsverbindungen:

Bundesautobahn

- BAB A 9 (Berlin–München) über die Anschlussstelle Triptis
- BAB A 4 (Frankfurt/Main–Dresden) über das Hermsdorfer Kreuz

Bundesstraßen

- B 281 und B 2

Schiennenverbindung

- Bahntrasse Leipzig-Jena-Saalfeld-Nürnberg mit ICE-Anschluss Bahnhof in Triptis
- Saalfeld-Gera


Luftverbindung

- Flughafen Hof-Plauen (Entfernung 65 km)
- Flughafen Leipzig-Halle (Entfernung 105 km)
- Flughafen Erfurt (Entfernung 100 km)
- Flugplatz Altenburg-Nobitz (Entfernung 75 km)
- Verkehrslandeplatz Gera-Leumnitz (Entfernung 30 km)

Öffentlicher Personennahverkehr

Die KomBus GmbH bedient den Bereich um Saalfeld, Rudolstadt, Pößneck und Triptis. Überregionale Verbindungen führen nach Erfurt, Jena und Gera.

Die PRG Personen- und Reiseverkehrs GmbH mit Sitz in Greiz, bedient den Bereich Gera, Neustadt, Auma und Mittelpölnitz. Überregionale Verbindungen führen nach Greiz, Zeulenroda und Schleiz.





Kultur & Soziales



Osterierfest



Maibaumsetzen



Weinfest



Rathauskonzert im Rathaussaal

Das kulturelle Triptis prägen vor allem die Vereine, die Schulen und Kindertagesstätten sowie die Pfarrämter.

Besuchen Sie unsere traditionellen Feste und Veranstaltungen wie zum Beispiel das Stadtfest (in der Regel eine Woche nach Pfingsten), die Dorffeste der Gemeinden, die Rathauskonzerte, das Triptiser Weinfest im Herbst, den Weihnachtsmarkt, den Karneval, das Osterierfest, das Maibaumsetzen und weitere Veranstaltungen der Vereine und Verbände.



Weihnachtsmarkt

Bürgerhaus mit Bibliothek

Das Bürgerhaus stellt neben der Stadtkirche „St. Marien“ ein markantes Gebäude des Marktes gegenüber dem Rathaus der Stadt Triptis dar. Der Schulbetrieb der ehemaligen Marktschule wurde im Jahr 2002 eingestellt. Auf Beschluss des Stadtrates wurde das 1. OG im Jahr 2004 zur neuen Unterkunft der Stadtbibliothek umgestaltet. Im Jahr 2008/2009 wurden die anderen Etagen saniert. Ziel war es, ein attraktives, multifunktionales Nutzungsangebot zu schaffen.

Es ergeben sich neue Nutzungsmöglichkeiten:

- Veranstaltungen/Treffpunkt für Vereine,
- Gesundheitskurse,
- Lesungen und Vorträge,
- Bildungsveranstaltungen etc.

Die Bibliothek wurde 1924 gegründet und verfügt heute über

13.000 Medieneinheiten, die auf 200 qm untergebracht sind. Der Bestand setzt sich zusammen aus: Schöner Literatur, Sach- und Fachliteratur, Kinder- und Jugendliteratur, CDs, MCs, (Hörbücher, Musik), Videos, DVDs, Spielen, CD-ROMs und Zeitschriften.

Den Benutzern stehen 3 PC, davon 2 mit Internetanschluss und 1 Kopierer zur Verfügung. Die Bibliothek dient allen Bürgerinnen und Bürgern für ihre schulische Aus- und Weiterbildung, sowie für eine kreative Freizeitgestaltung und Unterhaltung.

Markt 8
07819 Triptis
Tel.: 036482 32234

Öffnungszeiten der Bibliothek:

Mo. 14.00–18.00 Uhr
Di. 10.00–18.00 Uhr
Do. 14.00–18.00 Uhr



Bibliothek



Bürgerhaus mit Bibliothek



Museen

Museum „Haus Schwandke“

Alte Neustädter Str. 2, Triptis
Tel.: 036482 35923

Öffnungszeiten:

sonntags 14.00–17.00 Uhr
oder nach Vereinbarung

Die Entstehung des Triptiser Museums beruht auf dem Vermächtnis des ehemaligen Triptiser Malermeisters Walter Schwandke. Er stiftete sein Haus mit Garten durch Testament seiner Heimatstadt, mit der Auflage, dass daraus eine Stätte der Kultur entsteht.

Im Museum wird neben dem historischen Laden, dem Wohnzimmer und den wunderschön gestalteten Fluren des Malermeisters die Ortsgeschichte von Triptis und die Adelsgeschichte des Adelsgeschlechts von der Gabelentz und derer von Pöllnitz gezeigt. Im Keller und im Freigelände ist eine Sammlung von historischer Landtechnik zu besichtigen. Es werden jährlich Sonderausstellungen zu den verschiedensten Themen gezeigt.

Alfred-Ehrhardt-Haus

Strobelpplatz 2, Triptis
Tel.: 036482 32510

Öffnungszeiten:

sonntags 14.00–17.00 Uhr
oder nach Vereinbarung

Porzellanium

Puschkinstr. 12, Triptis
Tel.: 036482 884922

Öffnungszeiten:

Mo.–Fr. 9.00–18.00 Uhr
Sa. 9.00–13.00 Uhr

Dorf- und Heimatmuseum

Ortsstr. 22, Dreitzsch
Tel.: 036481 22058

Öffnungszeiten nach Vereinbarung

Museumsscheune Leubsdorf

Leubsdorf 16, Lemnitz
Tel.: 036482 30826

Öffnungszeiten nach Vereinbarung



Sonderausstellung im Museum „Haus Schwandke“



Museum „Haus Schwandke“



Alfred-Erhardt-Haus



Museumsscheune Leubsdorf



Gartenfest im Museum Haus Schwandke



Sonderausstellung im Porzellanium



Porzellanium



Kultur & Soziales



Wehrkirche Döblitz



Rundschloss Oberpöllnitz



Schloss Lemnitz



Triptiser Schlossturm

Baudenkmäler

Neben vielen denkmalgeschützten Objekten in den einzelnen Gemeinden sind in der Verwaltungsgemeinschaft Triptis als besonders wichtige Denkmale herauszustellen:

In Triptis:

- der etwa 1000 Jahre alte „Schloss-turm“,
- das 670-jährige Rundschloss im Ortsteil Oberpöllnitz,
- die Stadtkirche St. Marien mit einem Altar des späten Rokoko sowie einer bedeutenden historischen Trampeli-Orgel,
- die ca. 800-jährige Wehrkirche im Ortsteil Döblitz mit ihren alten Fresken sowie
- die denkmalgeschützten Ortsteile „Pillingsdorf“ und „Burkersdorf“ mit ihren schönen alten Umgebende- und Fachwerkhäusern und in der Nähe die „Brehm-Gedenkstätte“ mit Museum in Renthendorf.

In Dreitzsch:

Die aus einer alten gotischen Wehrkirche um 1700 nahezu neu gebaute Dorfkirche mit einer Barockausstattung im Inneren von 1703.

In Lemnitz:

Das ehemalige Schloss der Familie v. der Gabelenz, die Dorfkirche in Lemnitz und die Museumsscheune in Leubsdorf.

Pfarrämter/Kirchen

Evangelisch-Lutherisches Pfarramt Triptis

Pfarrstr. 1, 07819 Triptis

Tel.: 036482 32405 Fax: 036482 88954

E-Mail: pfarramt.triptis@freenet.de

Zuständig für: Stadtgebiet der Stadt Triptis sowie die Orte Leubsdorf, Lemnitz, Wüstenwetzdorf, Tömmelsdorf, Döblitz, Miesitz, Kopitzsch, Hasla

Evangelisch-Lutherisches Pfarramt Pillingsdorf

Pillingsdorf 23, 07819 Triptis

Tel.: 036481 23268

Zuständig für die Orte: Burkersdorf, Pillingsdorf, Mittelpöllnitz, Alsmannsdorf, Dreitzsch, Rosendorf, Zwackau, Groda, Wittchenstein, Geheege, Oberpöllnitz, Schönborn, Ottmannsdorf

Evangelisch-Lutherisches Pfarramt Neunhofen

Alte Landstr. 1, 07806 Neunhofen

Tel.: 036481 23204, Fax: 036481 23204

Zuständig für die Orte:

u. a. Weltwitz und Schmieritz

Römisch-Katholisches Pfarramt „St. Marien“

Ernst-Thälmann-Str. 6

07806 Neustadt an der Orla

Tel.: 036481 23152, Fax: 036481 83960

www.kath-kirche-neustadt-orka.de

Zuständig für die Orte: Neustadt/Orla, Triptis, Auma, Weida sowie die dazugehörigen Gemeinden



Stadtkirche „St. Marien“



Kirche Ottmannsdorf



Johanneskirche Dreitzsch



Sport, Freizeit und Erholung

Freibad

An der Stadthalle, Triptis
Tel.: 036482 32225

während der Saison geöffnet
täglich von 9.00–19.00 Uhr

In Triptis findet man ein modernes, solarbeheiztes Freibad mit:

- moderner Wasseraufbereitungsanlage,
- Edelstahlbecken,
- einer Sprunganlage (1-Meter- und 3-Meter-Turm),
- zwei 50-Meter- und vier 25-Meter-Bahnen,
- einer Breitrutsche und einem Wasserpilz,
- einem Kinderplanschbecken,
- neu gestaltetem Sanitär- und Umkleebereich,
- einem Volleyballplatz.

Bezeichnung	Anschrift	Telefon
Turnhalle	Triptis, Sportallee (alte Turnhalle) Triptis, Gabelsbergerstr. 9 (Regelschule)	036482 48508 036482 32534
Sportplatz	Rudolf-Harbig-Sportstätte, Triptis, An der Stadthalle 8 Rosendorf, gegenüber der Gaststätte in Zwackau 27 Schmieritz, Weltwitz außerh. des Ortes in Richt. Traun	036482 48508 036481 23358 036481 53304
Spielplätze	Triptis: Stadtpark, Wohngebiet Burkhardtstraße, Oberpöllnitz, Pillingsdorf, Schönborn sowie in den einzelnen Gemeinden	
Sauna	Triptis, Rudolf-Harbig-Sportstätte, An der Stadthalle 8 Triptis-Oberpöllnitz, Hotel „Zur Goldenen Aue“ Mittelpöllnitzer Str. 1	036482 48508 036482 3700
Moto-Cross-Rennstrecke	Triptis, MSC, Am Sandberg	0173 9359680
Kegelbahn	Triptis, Rudolf-Harbig-Sportstätte, An der Stadthalle 8 Triptis, Pillingsdorf 2 a	036482 48508 036481 564640
Beach-Volleyball-Platz	Triptis, Pillingsdorf 2 a Schmieritz, Ortsstr. 29	036481 56280 036481 24046
Cart-Center	Miesitz, Ortsstr. 3	036482 86233



Freibad



Talsperre Triptis



Spielplatz im Park



Freibad Rutsche



Turnhalle



Spielplatz Oberpöllnitz



Kultur & Soziales



Vereine und Verbände

- Stadt Triptis**
- 1. Triptiser Carnevalsverein „Trips Trill“ e.V.
 - 1. Triptiser Stadt- und Festverein e.V.
 - Anglerverein Triptis und Umgebung e.V.
 - Antennengemeinschaft Oberpöllnitz e.V.
 - Arbeiterwohlfahrt Kreisverband e.V.
 - Deutsche Multiple Sklerose Gesellschaft Landesverband Thüringen e.V. Selbsthilfegruppe Triptis
 - Deutsches Rotes Kreuz Kreisverband Saale-Orla e.V.
 - Diakonieverein Orlatal e.V.
 - delight-beats e.V.
 - Erster Triptiser Schützenverein e.V.
 - Feuerwehrverein Pillingsdorf-Burkersdorf e.V.
 - Feuerwehrverein Schönborn/Ottmannsdorf e.V.
 - Feuerwehrverein Triptis e.V.
 - Förderverein Grundschule Triptis e.V.
 - Förderverein zum Familienzentrums am Postberg
 - Frauenselbsthilfe nach Krebs Landesverband Thüringen e.V.
 - Garagengemeinschaft 1964 e.V.
 - Garagengemeinschaft „Am Postberg“ Triptis e.V.
 - Garagengemeinschaft Am Tannenweg
 - Garagengemeinschaft Tannenweg

- Garagengemeinschaft „Gute Fahrt“ e.V.
- Gartenanlage Fortschritt Triptis e.V.
- Gartenanlage „Schöne Aussicht“
- Gemeinnütziger Verein für Heimatgeschichte und Denkmalpflege Triptis und Umgebung e.V.
- Heimatverein Pillingsdorf/Burkersdorf
- Hundesportverein Triptis e.V.
- Imkerverein Triptis e.V.
- Interessengemeinschaft Indianistik Triptis e.V.
- Johanniter-Unfall-Hilfe e.V.
- Kaninchenzüchterverein T198 Triptis&Umgebung e.V.
- Kegelverein Grün-Weiß Triptis 93 e.V.
- Kleingartenanlage „Einheit“ e.V.
- Kleingartenanlage „Frieden“ Triptis e.V.
- Kleingartenverein „Goldene Perle“ Oberpöllnitz e.V.
- Kleingartenanlage „Wiesenburg“
- Landfrauen Ortsgruppe Pillingsdorf
- Landfrauenverband Schönborn/Ottmannsdorf
- Modellflugclub (MFC Triptis) e.V.
- Motorsport-Club Triptis e.V. im ADAC
- Obstbauverein 1892 Triptis e.V.
- Privilegierte Schützengesellschaft zu Triptis e.V.



Jugendfeuerwehr



Kegeln



Hundesport



Fasching in Triptis



Bogenschießen



Angler



Rassegeflügel-Zuchtverein 1892 Triptis und Umgebung e.V.

Reit- und Fahrverein und Storchennest e.V.

Siedlerverein „Vor der Heide“ Triptis e.V.

Sportverein „Grün Weiß“ e.V.

mit den Abteilungen: Fußball, Volleyball, Leichtathletik, Schach, Tischtennis, Kindersport, Fitness, Kinderhandball

Thüringer Schlittenhundesportverein e.V.

VdK Ortsverband Triptis

Verein zur Erhaltung historischer Landtechnik e.V.

Verkehrswacht e.V.

Volkssolidarität Pößneck e.V. – Club Triptis –

Wochenendsiedlung Schönborn e.V.

Gemeinde Dreitzsch

Karnevalsclub Dreitzsch e.V.

Feuerwehrverein Dreitzsch

Gartenverein Dreitzsch

Thüringer Landfrauenverband e.V.

Gemeinde Geroda

Feuerwehrverein Geroda e.V.

Feuerwehrverein Wittchenstein e.V.

Gemeinde Lemnitz

FVLL – Förderverein Lemnitz/Leubsdorf e.V.

Jugendverein Lemnitz e.V.

Leubsdorfer Faschingsclub e.V.

Sprach und Kulturverein von der Gabelentz e.V.

Gemeinde Miesitz

Antennenverein Miesitz/Kopitzsch e.V.

Gemeinde Mittelpöllnitz

Vereine Feuerwehrverein Mittelpöllnitz/Porstendorf e.V.

Hundesportverein Schäferhund Mittelpöllnitz e.V.

Jugendverein Mittelpöllnitz e.V.

Veteranenclub Mittelpöllnitz e.V.

Gemeinde Rosendorf

Feuerwehrverein Rosendorf

Feuerwehrverein Zwackau

Heimatverein „Heideland“ Zwackau e.V.

Turn- und Sportverein Zwackau e.V.

Gemeinde Schmieritz

Feuerwehrverein Weltwitz e.V.

Forstbetriebsgemeinschaft Lämmersgrund

Kleingarten-Verein e.V.

Ortsgruppe der Volkssolidarität e.V.

Sportgemeinschaft Schmieritz e.V.




Dreitzscher Feuerwehr



Modellflugclub



Schach



Triptiser Fußballer



Stadtwaldlauf



Kultur & Soziales



Einrichtung	Anschrift	Telefon
Kindertagesstätten (Kita)		
Johanniter-Kindergarten	Bahnhofstr. 6, 07819 Triptis	036482 32227
Diakonie-Kita „Farben-Klex“	Am Postberg 10, 07819 Triptis	036482 32201
Diakonie-Kita „Sonnenkäfer“	Schulstr. 2, 07819 Triptis ST Oberpöllnitz	036482 30333
Diakonie-Kita „Dreitzscher Frösche“	Zur Rothspitze 10, 07819 Dreitzsch	036481 23003
Volkssolidarität-Kita „Sonnenschein“	Leubsdorf 37, 07819 Lemnitz	036482 30803
Volkssolidarität-Kita „Gänseblümchen“	Straße des Friedens 27, 07819 Mittelpöllnitz	036482 30780
Kommunale-Kita „Abenteuerland“	Weltwitz 5, 07819 Schmieritz	036481 23231
Schulen		
<i>Grundschulen</i>		
Staatliche Grundschule „Am Morgenberg“	Gabelsbergerstr. 9, 07819 Triptis	036482 884800
Schloss-Schule der Arbeiterwohlfahrt	Puschkinplatz 1, 07806 Neustadt an der Orla	036481 567786
Staatliche Grundschule „Friedrich Schiller“	Jungferngasse 12, 07806 Neustadt an der Orla	036481 649987
Staatliche Grundschule Neunhofen	Auf dem Dohlenberg 5, 07806 Neustadt an der Orla	036481 22150
<i>Regelschulen</i>		
Staatliche Regelschule „Am Morgenberg“	Gabelsbergerstr. 9, 07819 Triptis	036482 32534
Staatliche Regelschule „Joh. W. v.Goethe“	Goethestr. 7, 07806 Neustadt an der Orla	036481 22563
<i>Gymnasium</i>		
Orlatal-Gymnasium	Pößnecker Str. 24, 07806 Neustadt an der Orla	036481 22525



Kita Johanniter Triptis



Kita Mittelpöllnitz



Kita Dreitzsch



Regelschule Triptis



Jugendliche

Jugendhaus der Neuen Arbeit Neustadt (Orla) e.V.

Geraer Str. 34
07819 Triptis
Tel.: 036482 31392

Bereichsjugendpflege: Bildungswerk BLITZ e.V. Das Jugendhaus B 281 gibt es seit Oktober 1999, viele Kinder und Jugendliche kommen hier her, um gemeinsam die Freizeit zu verbringen. Angeboten werden Themennachmittage, Diskussionsrunden, Billard, Dart, Tischtennis,

Computer, Play-Station, DVD- und Videoabende, Internet, Kreativwerkstatt. Im Jugendhaus B 281 befindet sich außerdem das Büro der Bereichsjugendpflege. Die offene Jugendarbeit ist durch die Freiwilligkeit der Teilnahme gekennzeichnet. Deshalb ist es für die Mitarbeiter besonders wichtig, sich an den Interessen und Bedürfnissen der Kinder und Jugendlichen zu orientieren und sie möglichst in Selbstbestimmung thematische Angebote unterbreiten zu lassen. Die Jugendräume sind Räume der Selbsterfahrung und ein Experimentierfeld für Rollenverhalten.



Jugendclub

Senioren

AWO Seniorenresidenz Triptis

Braugasse 2, 07819 Triptis
Tel.: 036482 8800

BEWO Sich Wohlfühlen GmbH

Betreutes Wohnen
Sportallee 3, 07819 Triptis
Tel.: 036482 88326

Seniorenklub Volkssolidarität Pößneck e.V.

Platz der Jugend 1, 07819 Triptis
Tel.: 036482 48547



Seniorenresidenz



Betreutes Wohnen



Geburtstag des Monats in Triptis



Gesundheitswesen

Bezeichnung	Anschrift	Telefon
Ärzte		
Dr. med. Beck, Brunhilde (Allg. Med.)	Geraer Str. 20a, 07819 Triptis	036482 30284
Dipl. Med. Berrang, Angelika (Allg. Med.)	Geraer Str. 20b, 07819 Triptis	036482 30527
Dipl. Med. Cyliax, Eveline (Augenärztin)	Burkhardtstraße, 07819 Triptis	036482 48612
FA Mertens, Klaus-D. (Prakt. Arzt)	Mittelring 9, 07819 Triptis	036482 30598
MR. Dr. med. Müller, Reinhold (Allg. Med.)	Mittelring 5, 07819 Triptis	036482 32421
FA Müller, Karol (Hals-Nasen-Ohrenarzt)	Mittelring 5, 07819 Triptis	036482 86812
Apotheke		
Stadt-Apotheke	Geraer Str. 22, 07819 Triptis	036482 3500
Krankenhäuser		
Thüringen-Kliniken GmbH, Standort Pößneck	Hohes Gäßchen 8, 07381 Pößneck	03647 4360
Kreiskrankenhaus Schleiz GmbH	Berthold-Schmidt-Str. 7–9, 07907 Schleiz	03663 4670
SRH-Wald-Klinikum Gera	Straße des Friedens 122, 07548 Gera	0365 8280
Zahnärzte		
Dr. med. Billep, Heidrun	Schillerstr. 11, 07819 Triptis	036482 30062
Dr. med. Müller, Axel	Geraer Str. 42, 07819 Triptis	036482 32436
Zahnärztin Reichl, Birgit	Am Postberg 3, 07819 Triptis	036482 30229
Tierärzte		
Dipl. vet. Med. Knopp, Norbert	Auf dem Terlich 2, 07819 Lemnitz	036482 32572 0171 7727256
Tierarzt Reißig, Markus	Am Morgenberg 2, 07819 Triptis	036482 32520 0177 2914205



Wohnen & Leben

Grundstücks- und Wohnungsgesellschaft Pößneck/Triptis mbH

Niederlassung Triptis
Leubsdorfer Str. 6
07819 Triptis
Tel.: 036482 40522

Wohnungsgenossenschaft Pößneck e.G.

Straße des 3. Oktober 4
07381 Pößneck
Tel.: 03647 425465

Die Gemeinden vermieten auch Wohnungen. Bei Interesse erkundigen Sie sich einfach bei dem jeweiligen Bürgermeister oder in der Verwaltung. Bei Fragen zu Baugrundstücken wenden Sie sich an das Bauamt. Bei Fragen zur Pacht von städtischen und gemeindeeigenen Grundstücken wenden Sie sich an die Abteilung Liegenschaften.



Alsmansdorf



Mitteling



Burkhardtstraße



Am Morgenberg



Geraer Straße

Stadt - Apotheke

Apotheker Uwe Borkmann



Geraer Straße 22
07819 Triptis
Tel. 036482 350-0
Fax 036482 350-4



Dreitzsch



Pillingsdorf



Tourismus



Die Orlasenke ist eine Region mitten in Thüringen, dem grünen Herz Deutschlands. In charakteristischer Weise wird diese idyllische Region durch eine abwechslungsreiche Landschaft geprägt. Eine starke Landwirtschaft und eine vielfältig gegliederte Gewerbe- und Industriestruktur, gut gemischt aus alteingesessenen und neuen Betrieben machen die Region Orlasenke interessant.

Der 34 km lange Radwanderweg entlang der Orla beginnt an deren Quelle in Triptis. Die vielen Wälder oder das Teichgebiet der „Wolche“ zwischen Wüstenwetzdorf und Köthnitz laden zum Erholen ein. Viele denkmalgeschützte Objekte in der Stadt Triptis und in den einzelnen Gemeinden sind zu entdecken. Außerdem liegt Triptis an der Thüringer Porzellanstraße. Diese Straße verbindet Orte, in denen heute noch Porzellan hergestellt und bemalt wird. Des Weiteren kann man in zahlreichen Museen und Heimatstuben mit Dauerausstellungen die Historie der Region erleben. Darüber hinaus erfahren Sie hier, wo Sie Gaststätten, Restaurants und Cafés finden und wo Sie übernach-



An der Orlaquelle



Orlaradweg

ten können. Entdecken Sie außerdem nahe gelegene Ausflugsziele, wie z.B. das Cart Center, einen Kletterpark, alte Burgen und Schlösser, Kinos, usw.

Hotels, Pensionen, Gaststätten, Restaurants, Cafés

Bezeichnung	Anschrift	Telefon
Bauernhof Hippe	Wittchenstein 23, 07819 Geroda	036482 34852
Büchersmühle (Ferienwohnung)	Ortsstr. 56, 07819 Dreitzsch	036481 50638
Das kleine Cafe	Poststr. 5, 07819 Triptis	036482 32588
Eiscafe am Markt	Ernst-Thälmann-Str. 17, 07819 Triptis	036482 32402
Eiscafe Capri	Burkhardtstr. 31, 07819 Triptis	036482 289329
Ferienhof & Kutscherstube Lorber	Ortsstr. 6, 07819 Rosendorf	036481 53062
Das kleine Haus am Park	Schlossgasse 39–43, 07819 Triptis	036482 32588
Gasthaus und Minimarkt	OT Zwackau, 07819 Rosendorf	036481 23358
Gasthof „Zur Goldenen Aue“	Mittelpöllnitzer Str. 1, 07819 Triptis ST Oberpöllnitz	036482 3700



Gaststätte	Ortsstr. 40, 07819 Dreitzsch	036481 50856
Gaststätte „Grüner Baum“	Ernst-Thälmann-Str. 17, 07819 Triptis	036482 30671
Gaststätte „Jägerklause“	Pillingsdorf 2, 07819 Triptis	036481 564640
Gaststätte „Kleiner Elefant“	Weltwitz 25, 07819 Schmieritz	036481 24196
Gaststätte „Weidmannsheil“	Wittchenstein 25, 07819 Geroda	036482 32439
Gaststätte „Zum kühlen Grund“	Ottmannsdorf 18, 07819 Triptis	036482 33014
Gaststätte „Zum Sportlerheim“	An der Stadthalle 8, 07819 Triptis	036482 88265
Gaststätte Felsenkeller	Neustädter Str. 14, 07819 Triptis	036482 32203
Gaststätte/Pension „Zur Schmitze“	Teichstr. 12, 07819 Triptis	036482 32291
Hotel Mohren	Ernst-Thälmann-Str. 21, 07819 Triptis	036482 30671
Hotel Wutzler	Ortsstr. 2, 07819 Miesitz	036482 30847
Kneipe „Zur alten Drogerie“	Kirchplatz 7, 07819 Triptis	036482 32407
Landgasthof	Ortsstr. 31, 07819 Geroda	036482 30909
Pension Bruse	Kopitzsch 16, 07819 Miesitz	036482 33251
Pension Karibik	Puschkinstr. 2, 07819 Triptis	036482 48600
Pension Larose	Am Kirchberg 4, 07819 Dreitzsch	036481 22116
Landgasthof Weiberwirtschaft	Straße des Friedens 21, 07819 Mittelpöllnitz	036482 30779
Raststätte Rodaborn/Waldterassen	Rodaborn 1, 07819 Triptis	0163 7640995
Reiter- und Ferienhof „Storchennest“	Mittelpöllnitzer Str. 1, 07819 Triptis ST Oberpöllnitz	036482 3700
Vereinsgaststätte	Am Wassergarten 2, 07819 Triptis	036482 30671





Empfehlenswerte Wanderungen bzw. Radtouren

- Rundwanderung über den Kleinen – und Großen – Hocker (ca. 3,0 km)
- Stausee, Orlaquelle, Hoschkau und zurück (ca. 7,0 km)
- Oberpöllnitz, Rodaborn, Rodaquelle, durch Wald und zurück (ca. 7,5 km)
- Rodaborn, Alter Grund, Schönborn, Ottmannsdorf, Renthendorf „Brehm-Gedenkstätte“ (eine Tour ca. 10 km)
- Tömmelsdorf, Wüstenwetzdorf, Teichgebiet der Wolche, Wolchenberg, Leubsdorf oder Lemnitz, Triptis (ca. 14 km)
- Triptis, Leubsdorf, Lemnitz, Lemnitz-Arnstal und zurück (9 km)
- Triptis, Tömmelsdorf, Untendorf, Gütterlitz, Braunsdorf, Wetzdorf, Mittelpöllnitz, Oberpöllnitz, Triptis (25 km)
- Orlaradweg www.orlasenke.de
- Saale-Orla-Wanderweg www.saale-orkreis.de/cdaac.htm
- Saale-Radwanderweg www.saale-radwanderweg.de

Wenn Sie sich für weitere Routen interessieren, empfehlen wir Ihnen den Radroutenplaner für Thüringen: www.radroutenplaner.thueringen.de

Ausflugziele der Umgebung:

im Saale-Orla-Kreis

- Neustadt (historische Altstadt, Bismarckturm)
- Positz (Rittergut)
- Oppurg (Barockschloss)
- Knau (Rittergut)
- Schleiz (Bergkirche, Alte Münze, Schleizer Dreieck)
- Schloss Burgk
- Saalburg (Bleilochstausee, Märchenwald, Sommerrodelbahn)
- Plothener Seenplatte (Land der tausend Teiche)
- Bad Lobenstein (Therme, Destillerie und Erlebnisbrauerei)
- Blankenberg (Alte Papierfabrik)
- Hirschberg (Gerbereimuseum, Naturpark Haag)
- Lehesten (Thüringer Schieferpark)
- Mödlareuth (Deutsch-Deutsches Museum)
- Wurzbach (Museums-Eisengießerei)
- Ziegenrück (Wasserkraftmuseum)

im Landkreis Greiz

- Zeulenroda (Talsperre, Tiergehege, Tropenbad)
- Weida (Osterburg, Auma-Talsperre)
- Münchenbernsdorf (Kletterwald)
- Wünschendorf (Märchenwald, Kloster Mildenfurth)
- Greiz
- Mylau
- Göltzschtalbrücke
- Vogtländische Schweiz
- Elstertalbrücke
- Talsperre Pöhl
- Kulturhof Zickra

im Saale-Holzland-Kreis

- Renthendorf (Brehm-Museum)
- Kahla (Leuchtenburg, Mahn- und Gedenkstätte Walpersberg)
- Dornburger Schlösser
- Bürgel (Keramikmuseum)
- Eisenberg
- Hermsdorf

im Landkreis Saalfeld-Rudolstadt

- Saalfeld (Feengrotten)
- Schwarzatal
- Oberweißbacher-Bergbahn
- Paulinzella (Klosterruine)
- Rudolstadt (Heidecksburg)
- Großkochberg (Schloss, Goethe-Gedenkstätte)

sowie die kreisfreien Städte

Weimar (Goethe-Museum, Schiller-Museum, Deutsche Nationaltheater, Gedenkstätte Buchenwald)

Jena (Zeiss-Planetarium, JenTower, Optisches Museum, Romantikerhaus, Goethe Gedenkstätte, Schillers Gartenhaus, Planetarium, Botanischer Garten)

Gera (Tierpark, Dahliengarten, Kletterwald, diverse Museen, Theater, Hofwiesenspark, Küchensgarten)

Metallbau Friedmar Voigt



Lieferung und Montage von Siebau-
Fertigaragen, Garagen-,
Sektional- und Industrietoren,
Feuerschutztüren, elektrische
Torantriebe

Bauschlosserei
Leubsdorfer Str. 17
07819 Triptis
Tel. 036482 32447
Fax 036482 30308

Garagenhandel
Wetzdorfer Str. 17
07819 Mittelpöllnitz
Tel. 036482 30786
Fax 036482 30308

www.metallbau-voigt.de · info@metallbau-voigt.de



Ausführung aller
**Bauschlosser- und
Schweißarbeiten**

Schnauze voll- vom Benzinpreis?
jetzt GAS geben! **Autogas**

*Mit uns tanken Sie
für die Hälfte!*

ab **1790,-€**

- 4-Zylinder Benzinmotor!
- inkl. Reserveradtank 30"!
- inkl. DEKRA Abnahmen!

www. **AUTO-FELLMANN** .de

ALTE NEUSTÄDTER STR. 5
07819 TRIPTIS

☎ 03 64 82-368 0
☎ 03 64 82-368 20

Rechtsanwalt
Frank Bräunel



Markt 6
07819 Triptis
Tel. + Fax 036482 88990
E-Mail: RA_frank.braeunel@gmx.de

Pfeil

Zweirad Pfeil, 07819 Dreitzsch - An der Kreisstraße 18
Tel. 03 64 81 - 2 30 93 · Fax 03 64 81- 6 13 38
mail: pfeil-zweirad@t-online.de

www.zweirad-pfeil.de
Kawasaki



Dentalstudio klisch & klisch
Bahnhofstraße 16 · 07819 Triptis
Tel. 03 64 82 3 26 70 · Fax 03 64 82 40 43 38
e-mail: dl.klisch@gmx.de · www.zahntechnik-klisch.de

*Für Sie!
Vor Ort!*



Als kompetenter Partner entwickeln und fertigen wir kundenindividuelle optische und opto-elektronische Systemlösungen für Anwendungen in weltweiten Märkten.

JENOPTIK | Optische Systeme
JENOPTIK Polymer Systems GmbH
Am Sandberg 2 | 07819 Triptis
Telefon: +49 36482 45-0



valeo
Physiotherapie
Ralf Groß

valeo | Physiotherapie
An der Sportallee 1 · 07819 Triptis
Termine nach Vereinbarung
Tel. 036482 86326



- TROCKENBAU
- PUTZARBEITEN
- BETONARBEITEN
- UM- UND AUSBAU

KARSTEN
SPINDLER
- MEISTERBETRIEB-BAU -

**Wir bauen
von der Sohle bis zum Dach.**

Leubsdorfer Str. 29 · 07819 Triptis
Tel. 036428 88182 · Fax 88218 · Funk 0171 7357947
E-Mail: meisterbaubetrieb-spindler@t-online.de