

Verwaltungsgemeinschaft Hainleite



GROßLOHRA · HAINRODE · KLEINFURRA
NOHRA · WIPPERDORF · WOLKRAMSHAUSEN



Norsystec

Nohra - System - Technik

FIRMENVORSTELLUNG NORSYSTECH GMBH

Die Firma Norsystec GmbH, Nohra-System-Technik, wurde im Jahr 2008 als eine 100% Tochterunternehmung der KKT Holding GmbH mit Sitz in Osterode am Harz gegründet.

Zurzeit beschäftigen wir rd. 70 Mitarbeiter, davon werden 7 Auszubildende in den Berufen Verfahrensmechaniker für Kunststoff- und Kautschuktechnik, Fachkraft für Lagerlogistik und Industriekaufmann/ -frau ausgebildet, um auch für die Zukunft auf geeignete Fachkräfte zurückgreifen zu können.

Wir bilden aus!



Auf modernen Spritzgießmaschinen werden Kunststoffteile für die Automobilindustrie hergestellt. Nachfolgende Montageprozesse werden direkt an und durch die Maschinen erledigt, bzw. werden in der eigenen Montageabteilung zu kompletten Baugruppen zusammengefügt.

Just in Time Fertigung und Lieferung an den Kunden.

Neue Produkte werden in der betriebseigenen Entwicklungsabteilung realisiert. Dort werden auf CAD Programmen, u. a. die Designwünsche der Kunden, mit der Konstruktion von Kunststoffartikeln und komplexen Baugruppen realisiert. Um den hohen Kundenanforderungen gerecht zu werden, wird durch die moderne Qualitätssicherung die Qualität der Produkte überwacht. Das beginnt bei der Erstbemusterung neuer Produkte und setzt sich in der serienbegleitenden Qualitätsprüfung fort.

Angefangen vom kleinen Spritzgießbetrieb hat sich Norsystec in kürzester Zeit zum kompetenten Partner für Systemlösungen in der Automobilindustrie entwickelt, der durch seine motivierten Mitarbeiter und den guten Zukunftsperspektiven in eine erfolgreiche Zukunft blickt.

Norsystec Nohra-System-Technik GmbH

Hekaristraße 1 • 99735 Nohra

Telefon 036334/593330 • www.norsystec.de

Norsystec

Nohra - System - Technik

GRÜßWORT



HERZLICH WILLKOMMEN IN DER VERWALTUNGSGEMEINSCHAFT „HAINLEITE“

Liebe Mitbürgerinnen und Mitbürger, werte Gäste!

Wir freuen uns, die neue Infobroschüre der Verwaltungsgemeinschaft „Hainleite“ vorstellen zu können.

Die Verwaltungsgemeinschaft „Hainleite“ liegt im Landkreis Nordhausen. Die sechs Mitgliedsgemeinden unserer Verwaltungsgemeinschaft Großlohra, Hainrode, Kleinfurra, Nohra, Wipperdorf und Wolkramshausen haben ihre kommunale Selbständigkeit bewahrt und dies seit 20 Jahren. Sie bedienen sich zur Erledigung ihrer Verwaltungsaufgaben der Verwaltungsgemeinschaft, die darüber hinaus die Aufgaben des übertragenen Wirkungskreises wahrnimmt. In unseren Mitgliedsgemeinden leben ca. 6 000 Einwohner. Da sich in unserem Leben ständig alles verändert, möchten wir mit der Neuauflage unseres Wegweisers wünschenswerte und notwendige Informationen übersichtlich präsentieren. Sie sollen Ihnen helfen, Ihre Fragen, Wünsche, aber auch Vorschläge und Hinweise an die richtige

Adresse richten können. Wir wollen Sie über unsere Mitgliedsgemeinden, deren Vereine, die Verwaltung sowie über Besonderheiten und Sehenswürdigkeiten unserer Region informieren. Für Anregungen, Fragen und Hinweise stehe ich, aber auch meine Kollegen Bürgermeister und meine Mitarbeiterinnen und Mitarbeiter der Verwaltungsgemeinschaft gern zur Verfügung.



Allen, die durch ihr Inserat die Herausgabe dieser Infobroschüre ermöglicht haben, danke ich ganz herzlich für ihre Unterstützung.

Mit freundlichen Grüßen

Bernd Gaßmann
Gemeinschaftsvorsitzender

VERWALTUNGSGEMEINSCHAFT „HAINLEITE“

Backsüber 3
99735 Wolkramshausen
Tel.: 036334 580-0
Fax: 036334 580-19
www.vg-hainleite.de
hauptamt@vg-hainleite.de

SPRECHZEITEN

Montag: geschlossen
Dienstag: 9.00 – 12.00 u. 13.00 – 18.00 Uhr
Mittwoch: geschlossen
Donnerstag: 9.00 – 12.00 u. 13.00 – 16.00 Uhr
Freitag: 9.00 – 12.00 Uhr
Samstag: nach Vereinbarung

SPRECHZEITEN DES VORSITZENDEN

dienstags von 13.00 – 18.00 Uhr



Grußwort	1
Branchenverzeichnis	4
Was erledige ich wo?	6
Gemeinde Großlohra	12
Gemeinde Hainrode	17
Gemeinde Kleinfurra.....	21



» Das Beste **Essen** in
Ihrer **Umgebung** finden? «
www.gastrobest.de




Eiscafe & Gaststätte
„Drei Linden“

Inh. Andreas Weber

99706 Sonderhausen
Ortsteil Großfurra
Lindenplatz 3

Telefon: 0 36 32 - 60 39 34
Telefax: 0 36 32 - 75 00 13

E-Mail: AnWe@Grossfurra.de
www.Grossfurra.de





Gemeinde Nohra	25
Gemeinde Wipperdorf	31
Gemeinde Wolframshausen	36
Impressum.....	U3

U = Umschlagseite

Omnibus- und Fuhrbetrieb

Keitel GmbH

99735 Hainrode
Hauptstraße 108

Telefon: (03 63 34) 5 30 03

Telefax: (03 63 34) 5 99 30

Mobil: (0172) 780 25 72

E-Mail: keitelreisen@freenet.de



Waldgaststätte Teichtal

Am Fuße der Hainleite, inmitten eines idyllischen Tales gelegen, befindet sich die Waldgaststätte „Teichtal“. Ein Anziehungspunkt für Jung und Alt, mit einer schmackhaften Küche.

Wir bieten an: Gaststube (50 Plätze), Saal (80 Plätze) und die Bar (30 Plätze); 6 frisch renovierte Gästezimmer, unseren beliebten Partyservice sowie die Lieferung von Rentneressen/Essen auf Rädern.



Inh. Silvio Geier
www.teichtal.de

Zum Teichtal 107 • 99735 Hainrode • Tel. 03 63 34 / 5 34 38 • täglich ab 11.00 Uhr geöffnet



Liebe Leser! Hier finden Sie eine wertvolle Einkaufshilfe, einen Querschnitt leistungsfähiger Betriebe aus Handel, Gewerbe und Industrie, alphabetisch geordnet. Alle diese Betriebe haben die kostenlose Verteilung Ihrer Broschüre ermöglicht. Weitere Informationen finden Sie im Internet unter www.alles-deutschland.de.

Agrargesellschaft.....	30
Apotheke	37
AWO Kreisverband.	40
Bau- und Möbeltischlerei	5
Baumaschinen & Bauschlosserei	10
Bestattungsinstitut	5
Eiscafe & Gaststätte	2
Elektroinstallation	10,14
Fachzentrum für Innenwirtschaft.....	28
Fahrschule.....	32
Friseur.....	4
Friseursalon	4

WELLNESS & SCHÖNHEIT

Salon Yvonne

Hair and Nails

99759 Großlohra
Kirchberg 41 im Gemeindeamt
Tel. 0 36 338 / 59 87 06

99735 Werther
Warteberg-Siedlung 7
Tel. 0 36 31 / 60 34 02



CRE *haar* TIV

Inhaberin Cindy Mund
Hauptstraße 47
99735 Kleinfurra
Telefon (036334) 59317

DER FRISEUR

KOSMETIK
FUßPFLEGE
NAGELDESIGN



Garten- und Landschaftsbau	10
Gaststätte	3, 32
Gewerbeverein	8, 9
Heizung – Sanitär	34
Motorgartengeräte.....	10
Nähstube	34
Omnibus- u. Fuhrbetrieb	3
Praxis für Physikalische Therapie & Podologie	40
Sanitär Heizung Solar.....	14
Servicegesellschaft	20
Steuerberatersozietät	5
System Technik	U2
Tischlerei	14
Waldgaststätte	3
Zahnarztpraxis	15, 33
Zeltverleih	32

U = Umschlagseite



Bestattungsinstitut Helmut Husung

99735 Wolframshausen

Schulweg 13 ☎ 036334/50096

Mühlgasse 2 ☎ 036334/53479

Ihr Ansprechpartner bei Trauerfällen



Bau- und Möbeltischlerei Helmut Husung

- Bestattungsinstitut -

Werkstatt Schulweg 13

priv. Mühlgasse 2

☎ 5 00 96

☎ 5 34 79

Fax 5 35 62



Fachberater
(DStV e.V.)

RICHTIG ERBEN & VERERBEN

Ausgewiesene Spezialisierung als Fachberater für Testamentsvollstreckung
und Nachlassverwalter (DStV e.V.)

JUCH & PARTNER

STEUERBERATER-SOZIELTÄT

Dipl.-oec. Birgit Juch

Dipl.-oec. Bernd Juch

Steuerberater

Kleinfurra • Kreisstraße 74

Tel: 03 63 34 / 570-0

Fax: 03 63 34 / 570-16

Nordhausen

Weberstraße 2

Tel: 0 36 31 / 97 47 20



WAS ERLEDIGE ICH WO?

In Sachen	Welches Amt VG „Hainleite“	Telefon 036334
Abwicklung des Zahlungsverkehrs	Kasse	58012
An-/Ab- und Ummeldungen	Einwohnermeldeamt	58018
Angelkarten, Fischereischeine	Ordnungsamt	58014
Anmeldung der Eheschließung	Standesamt	58011
Amtsblatt	Hauptamt	58017
Aufenthaltsbescheinigung	Einwohnermeldeamt	58018
Beglaubigungen	Einwohnermeldeamt	58018
Ehefähigkeitszeugnis	Standesamt	58011
Friedhofsverwaltung	Ordnungsamt	58014
Fundsachen	Ordnungsamt	58014
Führungszeugnis	Einwohnermeldeamt	58018
Geburtenanmeldung	Standesamt	58011
Grundstücks-, Gewerbe- und Hundesteuern	Steueramt	58021
Jubiläen	Hauptamt	58017
Kinderausweise, -pässe	Einwohnermeldeamt	58018
Kita Gebühren, Erziehungsgeld	Kita	58028
Öffentlichkeitsarbeit	Hauptamt	58017

WAS ERLEDIGE ICH WO?



In Sachen	Welches Amt VG „Hainleite“	Telefon 036334
Pachten, Nutzungsentgelte, Mieten	Steueramt	58021
Personalausweise, Reisepässe	Einwohnermeldeamt	58018
Plakatierung	Ordnungsamt	58014
Spendenbescheinigungen	Kasse	58012
Straßenausbaubeiträge	Hauptamt	58026
Urkunden über Geburten, Eheschließungen, Sterbefälle	Standesamt	58011
Veranstaltungswesen	Ordnungsamt	58014
Wahlen	Hauptamt	58017



Blick auf Kleinfurra

Seit 15 Jahren stehen Sie
bei mir im Mittelpunkt!

Schönheit • Gesundheit • Meer

Ohrlochstechen
Schmuck Massage
Kosmetik
Solarium Fußpflege
Margits Schönheitsstudio

Inhaberin Margit Schröter
Freiheitsstraße 42 • 99752 Wipperford
Telefon (03 63 38) 4 07 76 • mobil (0171) 8 83 42 87
margits-schoenheitsstudio@gmx.de



Sie benötigen einen Handwerker, sind auf der Suche nach einem passenden Geschenk oder planen eine Familienfeier? Hier finden Sie eine Auswahl professioneller Partner für Ihr Vorhaben...

Meisterqualität aus Tradition



Toranlagen • Zäune • Treppen & Geländer

Weitere Informationen finden Sie unter: www.gv-hainleite.de/mitglieder/mitglieder

METALLBAU ACHIM KELLNER

Straße der Einheit 37 | 99752 Wipperford | Tel. (03 63 38) 4 07 33
kellnerwipperford@gmx.de



Fleischerei Mollenhauer

Hubert Mollenhauer
Sondershäuser Straße 52 • 99735 Nohra
Telefon (03 63 34) 5 33 55 • Telefax (03 63 34) 5 33 55
hubert.mollenhauer@t-online.de
Öffnungszeiten: Di – Fr 8.00 – 18.00 Uhr
Sa 7.00 – 11.00 Uhr

Für einen würdevollen Abschied.

Informieren Sie sich vorsorglich und vertrauensvoll.
Räumlichkeiten für Abschiednahmen und Trauerfeiern stehen zur Verfügung.

Kinderröder Strasse 10 | 99735 Kinderode
Telefon 03 63 34 / 5 04 08
Telefax 03 63 34 / 5 95 19
info@feuerbestattungen-suedharz.de
www.feuerbestattungen-suedharz.de



Feuerbestattungen
Südharz

Meisterbetrieb

**gabriß
solar**

Sanitär-, Heizungs- und Umwelttechnik
BERATUNG • PLANUNG • AUSFÜHRUNG • SERVICE

Matthias Gabriß
staatlich geprüfter Gebäudeenergieberater

Kurze Trift 114 • 99759 Obergebra
Telefon (03 63 38) 61 333 • Telefax (03 63 38) 61 332

Mobil 01 71-5 37 06 37 • eMail gabrißsolar@t-online.de

eV.

Regional. Kooperativ. Ökonomisch.

Als moderner und zielstrebigere Verein vertreten wir seit über 11 Jahren die Interessen unserer Mitglieder in der Region und stärken die Verbundenheit zwischen den Gewerbetreibenden.

In turnusmäßigen Veranstaltungen informieren und diskutieren wir aktuelle Themen und bieten unter anderem seriöse und preiswerte Werbemaßnahmen für unsere Mitglieder an.

Profitieren auch Sie von den Vorteilen unserer starken Gemeinschaft und werden Mitglied im Gewerbeverein Hainleite e.V.!

Informieren Sie sich unter:

www.gv-hainleite.de



tegut...-Markt Wipperfurth

Handelsvertretung Kerstin Möller
 Straße der Einheit 105 | 99752 Wipperfurth
 Telefon (03 63 38) 6 35 62 | Telefax (03 63 38) 6 35 62
www.tegut.com
Montag bis Samstag 8.00 Uhr - 20.00 Uhr

Manchmal muß man Zähne zeigen...



STIHL **VIKING**

GARTEN & WEIDE | KOMMUNALTECHNIK | FARMAUSRÜSTUNG

FFi Am Hünstein 62
 99735 Nohra/Hainleite
 Telefon (03 63 34) 50 70-3
FarmForestInnovation
 Fachzentrum für Innenwirtschaft · FFI GmbH www.ffi-nohra.de

Ändern | Reparieren | Schneiden



Änderungen & Reparaturen aller Art
Schneiderei Jutta Müller

Sondershäuser Str. 22 | 99752 Wipperfurth | Telefon (03 63 38) 6 00 65
 Kundentage: Mo. & Do. 9.30 - 12.00 Uhr und 14.30 - 18.00 Uhr

Entwicklung & Gestaltung von Logos, CI & CD, Visitenkarten und Briefbogen, Werbeanzeigen, Geschäftspapiere aller Art, Formulare, Aufkleber, Glückwunsch- und Einladungskarten für Feiern und Jubiläen etc., Firmenpräsentationen, Flyer, Broschüren, Geschäftsberichte, Plakate, Werbebanner, Großflächenplakate, Entwicklung und Programmierung von Webprojekten, Webdesign, Werbetexte

wirsinds
 M.+ S. Luck & V.G. Franke GbR
 Bahnhofstraße 1 | 99734 Nordhausen | www.wirsinds.de
 Telefon (0 36 31) 46 55 05 | info@wirsinds.de



WAS ERLEDIGE ICH WO?

Bätzoldt's Garten- & Landschaftsbau

Inh.: Dipl.-Ing. Steffen Bätzoldt

- ◆ Planung u. Gestaltung von Außenanlagen
- ◆ Wegebau ◆ Dachbegrünung ◆ Baumpflege
- ◆ Zier- & Ökoteiche ◆ Pflasterarbeiten

R.-Breitscheid-Straße 4 ◆ 06567 Bad Frankenhausen

Tel.: 03 46 7 117 29-0 ◆ Fax: 7 29 20

E-Mail: steffen@baetzoldt.de ◆ www.baetzoldt.de



■ Bätzoldt's
Garten- und
Landschaftsbau

WIR GESTALTEN LEBENS(T)RÄUME...
SEIT 1904

Ihre Experten
für Garten- &
Landschaftsbau



W TORSTEN ILHELM

ELEKTROINSTALLATION

Elektroinstallation jeglicher Art
Nachtspeicheranlagen
Hausruf- und Sprechanlagen
Überprüfung von E-Anlagen

Kastanienweg 6
99759 Großlohra / OT Münchenlohra
Telefon (03 63 38) 5 08 20
Telefax (03 63 38) 4 37 61
Mobil (01 71) 5 82 32 93



Hucke

GmbH

Baumaschinen Bauschlosserei

Verkauf • Vermietung • Service
TÜREN • TORE • ZAUNANLAGEN

Am Schacht 9 • 99735 Wolkramshausen
Tel. (036334) 53442 • Fax (036334) 53413



Ingolf Franke

Motorgartengeräte

Service • Verkauf • Vermietung



Schacht 9a
99735 Kleinfurra

Tel. (03 63 34) 5 05 51
Fax (03 63 34) 5 98 82

WAS ERLEDIGE ICH WO?



In Sachen	Welches Amt Landratsamt NDH	Telefon 03631
Abbruch von Gebäuden, Baugenehmigung	FB Bau	911437
Abfallwirtschaft, Müllabfuhr, Naturschutz	FB Umwelt-/ Naturschutz	911345
Betreuungsangelegenheiten, Vorsorgevollmacht	FB Gesundheitswesen	911170
Führerscheine, Kfz-Zulassungen Verkehrsplanung	FB Straßenverkehr	908410
Gewerbegenehmigungen, Ver- sammlungs- und Veranstaltungs- wesen	FB Ordnung und Gewerbe	911373
Hygiene und Seuchenschutz	FB Gesundheitswesen	911170
Jugendarbeit, Soziale Dienste	FB Jugend	911500
Lebensmittelüberwachung	Veterinär- und Lebensmittel- überwachungsamt	911150
Sozialhilfe, Wohngeld, Grundsicherung	FB Soziales	911111
Zivil-, Brand- und Katastrophenschutz	FB Rettungsdienst, Brand- und Katastrophenschutz	694856

In Sachen	Welcher Verband?	Telefon und
Abwasserbeseitigung	Abwasserzweckverband „Bode Wipper“, Bleicherode	036338 4562-0
Wasserversorgung	Wasserverband Nordhausen	03631 4071-0

Notrufnummern	
Polizei/Feuerwehr	110/112
Rettungsdienst	03631 19222
Südharzkrankenhaus	03631 412400
Flugrettung	0711 701070
Erdgas	0800 6861177
Strom	0180 2696961
Wasser (WV NDH)	0800 140140
Abwasser (AWZV Bode-Wipper)	0172 3602200



Gemeinde Großlohra

Bürgermeister:
Siegfried Schäfer



Die Gemeinde Großlohra entstand 1950 aufgrund der Verwaltungsreform aus den Ortsteilen Friedrichslohra mit Amt Lohra, Groß- und Kleinwenden sowie Münchenlohra. Die Ortsteile Groß- und Kleinwenden verdanken ihre Entstehung dem Zuge der Wenden, als westslawischer Volksstamm, über die Hainleite. Am Fuße des Gebirges waren ihre Rastplätze, wo sie Kranke und Schwache zurückgelassen haben (erste geschichtliche Erwähnung 1129).

Der Ort Münchenlohra ist bekannt durch die romanische Pfeilerbasilika, die zwischen 1150 und 1180 erbaut wurde. Ihre erste urkundliche Erwähnung stammt aus dem Jahre 1219 als Zisterzienser-Nonnenkloster. Die Kirche ist eine 3-schiffige, kreuzförmige Pfeilerbasilika mit Doppelturm.



Basilika Münchenlohra

Vor den beiden Kreuzarmen liegen erneuerte Absiden. Unter dem Dachsimis umzieht ein romanischer Bogenfries alle Teile der Kirche. Die Kirche besitzt einen Flügelaltar und einen Taufstein aus dem 15. Jahrhundert. Das Mittelschiff ist durch ein Kreuzgewölbe aus dem 13. Jahrhundert überdeckt. Die Kämpfer auf den Pfeilern sind mit reichem Ranken- und Blattwerk geschmückt. Die Burg Lohra ist die größte Burg des südwestlichen Vorharzes.

Im Jahr 1039 wird erstmals ein Graf von Lare urkundlich erwähnt. Die Doppelkapelle wurde im 12. Jahrhundert unter Ludwig III. gebaut. Das im Rundbogen gespannte Kreuzgewölbe und die Säulen mit den Würfelkapitellen der unteren Kapelle gehören noch dem romanischen Baustil an. Die Burg wurde 1701 königlich-preußische Domäne.



Burg Lohra

GEMEINDE GROßLOHRA



Der jüngste Ortsteil ist Friedrichslohra (die Stiftungsurkunde wurde am 14. Mai 1779 in Berlin ausgestellt). Im Auftrag des preußischen Königs Friedrich II. wurden 1774 22 Arbeitshäuser (die heutige 22-er Straße) und 1777 eine „neue Kolonie“ mit 58 Kolonistenhäusern errichtet.

Die Gemeinde Großlohra liegt im südlichsten Zipfel des Landkreises Nordhausen, am Fuße der Hainleite. Das Gebiet der Hainleite als Höhenzug zwischen Harz und Thüringer Wald umfasst eine Fläche von ca. 250 km² und erstreckt sich in Ost-West-Richtung. Die durchschnittliche Höhenlage beträgt mehr als 400 m über NN; ein gemäßigtes Reizklima herrscht vor. Anmutige Wiesenflächen, einer der größten europäischen Rotbuchenbestände und artenreiche Mischwälder mit einer vielfältigen Tierwelt zeichnen das Gebiet aus. Zahlreiche ausgeschilderte Wanderwege laden den Erholungssuchenden zu Wanderungen in relativ gesunder Umwelt ein.



Doppelkapelle Lohra




Pfeilerbasilika



GEMEINDE
GROßLOHRA

BAU UND HANDWERK IN GROßLOHRA



**Hubertus
BERND**



**Ihr Fachhandwerker vor Ort
seit 1985**

Friedrichstraße 74 • 99759 GROSSLOHRA • Tel.: 03 63 38 / 6 04 47 • Fax: 03 63 38 / 4 31 23
www.hubertus-bernd.de • hubertus-bernd@t-online.de

- Heizungsinstallation
- Regenerative Energien
(Solar, Wärmepumpe, Holz, Pellets...)
- Photovoltaikanlagen
- Elektroinstallation
- Sanitärinstallation
- Alters- und behindertengerechte Bäder
- Komplettbäder

**Wolfgang
Helbing**
Elektroinstallation

ELEKTROTECHNIKMEISTER
GEBÄUDEENERGIEBERATER (HWK)

- Elektroinstallationen aller Art**
- Energiebedarfsausweiserstellung**
- Beratung, Verkauf und Service**

Helbing Elektroinstallation • 22er Straße 36 • 99759 Großlohra
Tel. 036338/60420 • Fax 036338/43368 • E-Mail info@elektro-helbing.de



**M Tischlerei
MEYER**

Steinacker 61 • 99759 Großlohra 2
Tel.: 03 63 38 / 6 03 72 • Fax: 03 63 38 / 6 38 95

- Fenster • Türen • Tore
- Rollläden • Möbel
- Wand- und Deckenvertäfelung
- Fußböden
- Trockenbau
- Fassaden • Carport

GEMEINDE GROßLOHRA



Die Hainleite ist anerkanntes Fremdenverkehrsgebiet und besteht aus der nach dem Südharz zweitgrößten zusammenhängenden Waldfläche der Höhenzüge der Hainleite des Dün. Durch die Anbindung an die A 38 und die relativ kurze Entfernung zu den Städten Nordhausen und Mühlhausen sowie die günstige Lage zum Harz ergeben sich weitere interessante Möglichkeiten der Urlaubsgestaltung. In dieser Gegend werden auch noch viele überlieferte Bräuche hochgehalten. Sei es der Erbsbär zur Kir-

mes oder die traditionellen Hausschlachtefeste, wo die Nachbarn, Freunde und Gäste mit Thüringer Wurstspezialitäten verwöhnt werden. Die Hainleite ist eine Landschaft zum Wohlfühlen, eine Insel der Ruhe und Idylle, urig und rustikal zugleich.

ÖFFNUNGSZEITEN DER GEMEINDEVERWALTUNG

Mo – Fr.: 07.00 – 12.00 Uhr
Di: 13.00 – 18.00 Uhr

Zahnarztpraxis Tietz

Zahnärztin und Fachzahnärztin
für Kinderzahnheilkunde

Steinacker 69, 99759 Großlohra

Telefon: 036338 60448

Telefax: 036338 60448

www.zahnaerztin-tietz.de
ina_tietz@web.de

Sprechstunde:

Mo: 08:30 – 12:30 und 14:00 – 16:00
Di: 08:30 – 12:30 und 15:00 – 19:00
Mi: 08:30 – 12:30 und 15:00 – 19:00
Do: 08:00 – 13:00
Fr: 08:30 – 12:30 oder 13:00 – 17:00

... und jeden 3. Samstag im Monat und nach Vereinbarung:
auch kostenloser Hol- und Bringedienst.

Sehenswertes

Einrichtung

Entfernung

Pfeilerbasilika

OT Münchenlohra

Burg Lohra

Amt Lohra ca. 1 km

Freibad „Hünstein“

ca. 6 km


Gastgeberverzeichnis Privatunterkünfte/Pensionen/Hotel

Anschrift	Bemerkungen
Arbeitskreis Denkmalpflege e.V. Burg Lohra Amt Lohra 1 99759 Großlohra	Doppel- / Einzelzimmer, geeignet für Gruppenübernachtungen
Gemeinde Großlohra Kirchberg 41, 99759 Großlohra Fax: 036338 60376, Tel.: 036338 61804 E-Mail: gemeinde-grosslohra@gmx.de	„Haus an der Helbe“ Übernachtung für 9 Personen
Grabe, Rainer 22-er Straße 12, Tel.: 036338 40904 99759 Großlohra OT Friedrichslohra	Ferienwohnung ÜF
Lenarz, Rudolf Dorfstraße 9, Tel.: 036338 60397 99759 Großlohra OT Münchenlohra	Zimmer mit DU/WC, ÜF

Vereine und Verbände

Name	Vorsitzende/r
Hainleite-Musikanten (Blasorchester)	Karl-Heinz Ziegler
Männergesangsverein „Eintracht“ Großlohra/Trebra	Klaus Apel
Karnevalverein	Dirk Redieske
Sportverein e.V. 1921	Dittmar Appun
Schützenverein e.V. 1899	Uwe Ehrhardt
Taternband	Thomas Gaßmann
Posaunenchor Großlohra	Friedhelm Heinemann
Ortsbrandmeister FFW Friedrichslohra/Großwenden	Jürgen Grabe
Wehrleiter FFW Friedrichslohra/Großwenden	Alexander Reinboth
Wehrleiter FFW Münchenlohra/Kleinwenden	Mike Schmidt
Strick-Club Kleinwenden	Gisela Schmidt
Landfrauenverein	Burgunde Krumm




Gemeinde Hainrode

Bürgermeister:
Hans-Joachim Wenkel



Zu Füßen der Hainleite, einem dichtbewaldeten Höhenzug zwischen Harz und Thüringer Wald, liegt die Gemeinde Hainrode. Drei markante Erhebungen mit altem Rotbuchenbestand kennzeichnen die Lage des Ortes, die Wöbelsburg, der Kain und der Gatterberg. Die Hainleite, mit dem staatlich anerkannten Erholungsort Hainrode, ist ein anerkanntes Fremdenverkehrsgebiet. Seit dem 14. Jahrhundert spielt das Rittergut des Geschlechtes derer von Bila nach und nach eine zunehmend dominierende Rolle in der historischen Entwicklung des Ortes.

teste Begründer der Altertumswissenschaften sowie der modernen Homerforschung. Spektakuläres Aufsehen erregte Wolf durch sein Buch „Prolegomena ad Homerum“. Anfang der 70er Jahre wurde mit Unterstützung der Bürger der Gemeinde, von Betrieben und Dauercampern das landschaftlich reizvolle Teichtal für den Tourismus erschlossen. Heute stehen dem Gast alle notwendigen Einrichtungen zur Verfügung, die einen Urlaub in der herrlichen waldreichen Umgebung unserer Gemeinde zum Erlebnis werden lassen.



Kirche Hainrode



Märchenreich Teichtal

Hainrode hat aber auch der deutschen Wissenschaft eine bedeutende Persönlichkeit geschenkt. Friedrich August Wolf wurde 1759 als Sohn des Dorflehrers geboren und am Ende seines Lebens war er der namhaft-

Der Campingplatz, terrassenförmig am Berghang angelegt, bietet 800 Urlaubern Platz. Es stehen 22 Ferienhäuser und 200 Stellplätze für Zelte, Caravans und Wohnwagen zur Verfügung. Einer von drei Tei-



GEMEINDE HAINRODE

chen wurde zu einem Waldbad mit Wasser-
rutsche ausgebaut.



Teichtal Hainrode

Der Gondelteich lädt zu Spaß und Sport ein. Ein Kinderspielplatz mit Rutschen und anderen Attraktionen zieht die jüngeren Feriengäste in seinen Bann. 2002 eröffnete das Märchenreich Teichtal seine Pforten. Lebensgroße und bewegliche Figuren aus bekannten Märchen begrüßen Sie in der Märchenhalle und auf den Pfaden durch den Märchenwald. Trampolin und Kindereisenbahn bereichern das Domizil. Ein Omnibusunternehmen ist im Ort angesiedelt. Das beschilderte, 45 km lange Wanderwegenetz verbindet die Hainleitedörfer und führt durch die zauberhafte Natur bis hinauf zu den Aussichtspunkten, von denen sich ein herrlicher Blick über das Wippertal genießen lässt und wem es einmal nach herzhafter „Thüringer Küche“ gelüftet, der ist in den Gasthäusern „Teichtal“ und „Lindenüber“ gut aufgehoben. Der 2,5 km lange Waldlehrpfad macht Sie mit der heimischen Flora und Fauna bekannt. Der 1976/77 und 2002 rekonstruierte Waldgasthof „Teichtal“

bietet heute Ferienunterkünfte, auch außerhalb der Saison. Im privaten Bereich sind 4 Ferienwohnungen zu vermieten. Fam. Papst, Dorfstraße – Fam. Silvio Cassube, Zum Teichtal – Fam. Dirk Strube, Zum Teichtal – und Fam. Müller, Lindenplatz. So kann man Hainrode jederzeit einen längeren Besuch abstatten. 1989 wurde unserer Gemeinde die staatliche Anerkennung als Erholungsort erteilt. 1998 konnten wir den Titel im Rahmen der Präzisierung der Erholungsorte erfolgreich verteidigen. Im Bundeswettbewerb umweltfreundlicher Erholungsorte wurde die Gemeinde 1996 geehrt. Aber die Hainröder können nicht nur arbeiten, sie verstehen es auch zu leben und zu feiern. Sportliches, kulturelles und historisches Geschehen bringen Abwechslung in den Gemeindealltag. Höhepunkt wie das Sängerfest, Schützen- und Sportfeste, Kinderfeste, Veranstaltungen im Erholungsgebiet „Teichtal“ und die traditionellen Theateraufführungen der Landfrauen ziehen auch zahlreiche Besucher an. Im Jahr 1997 beging Hainrode ihr 800-jähriges Bestehen. Bemerkenswertes wurde vollbracht. Die Gemeinde festigte sich in ihrer Entwicklung und hat heute einen guten Ruf auch über die Landesgrenzen hinaus. Zur Osterzeit werden in Hainrode besonders die alten Bräuche gepflegt. So auch der „Erbesbär“, ein Mummenschanz der Hainröder Burschen. Eine ganz spezielle Attraktion ist das „Kohlen- oder Kugelschlagen“, ein seit Alters überlieferter Wettstreit der Männer und Burschen. Das Brauchtum hat seine Wurzeln schon im frühen Mittelalter. Mit einem zünftigen Osterfeuer klingen für Groß und Klein die Osterspiele aus.

GEMEINDE HAINRODE



ÖFFNUNGSZEITEN DER GEMEINDEVERWALTUNG

Montag, Mittwoch, Donnerstag und Freitag	08.00 – 12.00 Uhr
Dienstag	09.00 – 12.00 Uhr und 13.00 – 18.00 Uhr

Sehenswertes

Einrichtung	Entfernung
Waldbad mit Rutsche	Im Ort
Märchenreich Teichtal	Im Ort
Waldlehrpfad	Im Ort
Freibad Hünstein	ca. 2 km
Affenwald und Sommerrodelbahn	ca. 6 km
Ferienpark Feuerkuppe	ca. 7 km
Pfeilerbasilika in Münchenlohra	ca. 8 km
Erlebnisbergwerk Sondershausen	ca. 9 km
Stadt Nordhausen	ca. 18 km
mit: Theater Nordhausen Traditionsbrennerei Museum Tabakspeicher Harzquerbahnhof Gedenkstätte Mittelbau-Dora	

Gastgeberverzeichnis Privatunterkünfte/Pensionen/Hotel

Anschrift	Bemerkungen
Erholungszentrum Teichtal/Eigenbetrieb www.hainrode-hainleite.de	22 Bugalows (für 3, 4, 6 und 8 Personen) 75 Stellplätze (Wohnwagen, Reisemobile, Zelte) 125 Stellplätze für Dauercamper
Familie Dirk Strube Zum Teichtal	



Gastgeberverzeichnis Privatunterkünfte/Pensionen/Hotel

Familie Silvio Cassube
Zum Teichtal

Familie Müller
Lindenplatz

Familie Pabst
Dorfstraße

Vereine und Verbände

Name	Vorsitzende/r
Blasmusikanten Hainrode e.V.	Steffen Engel
FFW Hainrode	Mathias Bauer
Frauengymnastikgruppe	Rita Kühn
Kreisverband der Landfrauen NDH e.V. Ortsgruppe Hainrode	Anke Wattrodt
Männergesangsverein „Germania“	Hans-Joachim Wenkel
Schützenverein Hainrode e.V.	Steffen Engel
Sportverein Hainrode e.V.	Uwe Henning
Tanzgruppe	Renate Wenkel

RENOMIERTE ORTSANSÄSSIGE UNTERNEHMEN STELLEN SICH VOR



SHS Südharzer Servicegesellschaft mbH

Container-Instandsetzungen • Engineering-Leistungen

Kreisstraße 122 · 99735 Kleinfurra
Tel. +49 (0) 3 63 34 / 5 78 20 · Fax +49 (0) 3 63 34 / 5 78 33
Mobil +49 (0) 170 / 5 71 93 83 · wagner.achim@shs-technik.de

GEMEINDE KLEINFURRA



Gemeinde Kleinfurra

Bürgermeister:
Benno Koschorreck

Im südöstlichen Teil des Landkreises Nordhausen, zwischen der waldlosen, bis zu 300 m hohen Windleite im Norden und dem sich im Süden erstreckenden, von Mischwald geprägten Höhenzug, der Hainleite, liegt im von Pappeln gesäumten Erosionstal der Wipper die Gemeinde Kleinfurra.

Urkundlich erstmals 876 als „Furari“ erwähnt, verdankt sie ihre heutige Größe von 1 200 Einwohnern und einer Fläche von 18,5 km² dem freiwilligen Zusammenschluss der Gemeinden Kleinfurra, Ruxleben und Hain. Zur Stärkung der Selbstverwaltung erfolgte die Eingliederung in die Verwaltungsgemeinschaft „Hainleite“.



Lindenplatz

Seinen typischen ländlichen Charakter mit alten Kastanienbeständen am Ufer des

Wernröder Baches an der Hauptstraße, den alten Linden in der Karl-Marx-Straße und einer Vielzahl schöner, im Thüringer Fachwerkstil erbauter Gehöfte und Bürgerhäuser konnte der Ort bis heute erhalten. Die gesamte Infrastruktur entspricht nach dem weiteren Ausbau der Gemeindestraßen den heute gestellten Anforderungen. Die Anschlüsse an das öffentliche Verkehrsnetz sind hervorragend. Kleinfurra liegt an der Bahnstrecke Erfurt-Nordhausen, Buslinien verbinden außerdem die Gemeinde mit den jeweils 12 km entfernten Kreisstädten Nordhausen und Sondershausen.

Der schulische Bereich wird durch die Regelschule Hainleite an den Standorten Nohra und Wolframshausen sowie die Gymnasialstufe in Bleicherode und Nordhausen abgedeckt.



Kiga „Wipperpiraten“



GEMEINDE KLEINFURRA

Auf dem sozialen Sektor werden unter der Trägerschaft der Arbeiterwohlfahrt genügend Kindergartenplätze angeboten.

Neben der ständig wachsenden Wohnqualität, nicht zuletzt durch die Neubauten im „Wohnpark Kleinfurra“ und „Am Schellenberg“, ist auch auf die breitgefächerten Freizeit- und Erholungsmöglichkeiten hinzuweisen. So gelten u. a. der „Ferienpark Feuerkuppe“, die Sommerodelbahn Straußberg, verbunden mit dem Affenwald, das Freibad „Hünstein“ in unmittelbarer Nähe Kleinfurras als gern besuchte Freizeit- und Erholungsziele. Die vorhandene großräumige Sportanlage und der Hundeabrichteplatz geben, neben der Schulsporthalle Wolkrumshausen, dem sportbegeisterten Bürger ausreichend Gelegenheit zur Betätigung.

Von den Vereinen werden Aktivitäten der verschiedensten Art angeboten. So wird auch Neubürgern die Möglichkeit eingeräumt, sich schnell in die örtliche Gemeinschaft zu integrieren.

Die Gemeinde Kleinfurra ist durch ihre geographische Lage, ihre unmittelbare Nähe zur B 4 und durch die nahe Autobahnabfahrt an der A 38 ein hervorragender Standort für Wohnbauten und Gewerbeansiedlungen.

Die in der Vergangenheit unternommenen Anstrengungen haben bewirkt, dass vorhandene Industriebetriebe erhalten werden konnten und dass sich eine Vielzahl von Gewerbetreibenden in Kleinfurra angesiedelt hat.



Zoll Rühleben



Kirche Kleinfurra

GEMEINDE KLEINFURRA



Sehenswertes

Affenwald und Sommerrodelbahn	ca. 2 km Entfernung
Ferienpark Feuerkuppe	ca. 3 km Entfernung
Freibad Großfurra	ca. 3 km Entfernung
Freibad „Hünstein“	ca. 5 km Entfernung
Erlebnisbergwerk Sondershausen	ca. 5 km Entfernung
Freizeitpark Possen	ca. 8 km Entfernung
Teichtal Hainrode	ca. 8 km Entfernung
Pfeilerbasilika Münchenlohra	ca. 9 km Entfernung

Kulturelles

Vereine und Verbände:	Vorsitzende:
SV Kleinfurra e.V.	Hans-Ullrich Spannaus
Hainer SV	Michael Friedl
Hundesportverein Kleinfurra	Lutz Diefert
Chorgemeinschaft Kleinfurra/Rüxleben e.V.	Roland Wilke und Ingrid Gebulla
Wippervalley Linedancer	Tino und Kathrin Erben
Schützenverein Hain e.V.	Siegmund Junker
FFW Kleinfurra	Werner Bochert
FFW Rüxleben	Marco Witzenhausen
FFW Hain	Hartmut Vetter
Feuerwehrverein Rüxleben	Siegfried Urlepp
Frauengymnastikgruppe	Petra Mund
Frauengymnastikgruppe Hain	Dagmar Lindemann



Teich



Feuerwehr



SPIELPLÄTZE

Je 1 Spielplatz in Kleinfurra, Ruxleben und Hain, sowie ein neuer Spielplatz im neuen Wohngebiet Klappenfeld



Kirche Ruxleben

KIRCHE

Die Evangelische Kirchengemeinde in Kleinfurra mit den Kirchen in Kleinfurra, Ruxleben und Hain wird von Herrn Pfarrer Krause aus Hainrode betreut.

SPORTANLAGEN

Außer den Sportplätzen in Kleinfurra/Ruxleben und Hain befinden sich in Hain-Kuxtal die Schießsportanlage des Schützenver-

eins Hain e.V. und der Hundeabrichtungsplatz-Hippel in Kleinfurra.

ALLGEMEINES

Kindertagesstätte

Träger: AWO Nordhausen
Neusiedlerstraße 25
Kita-Leiterin: Frau Leidereiter
99735 Kleinfurra OT Ruxleben
Tel.: 036334 53463

Kreissparkasse Nordhausen

Automat für Abhebungen und Überweisungen im Landmarkt Heinemann

Landmarkt Heinemann

Kleinfurra, Sandweg

SPRECHZEITEN DER GEMEINDE

Dienstag	15.00 – 19.30 Uhr
Donnerstag	09.00 – 12.00 Uhr und 13.00 – 14.30 Uhr

Sprechzeiten des Bürgermeisters

Dienstag	17.30 – 19.30 Uhr
----------	-------------------



Kirche Hain



Gemeinde Nohra

**Bürgermeister:
Uwe Wenkel**



Zur Gemeinde Nohra gehören die Ortsteile Wollersleben, Mörbach, Kinderode und Hünstein.

Der Ort Nohra, landschaftlich schön am Rande des Höhenzuges "Hainleite" gelegen, wurde erstmals 1093 urkundlich erwähnt.

Bis weit in das vorige Jahrhundert hinein lebten alle Einwohner des Dorfes vorwiegend von der Landwirtschaft. Dies änderte sich im ausgehenden 19. Jahrhundert. Mit der Eisenbahn (1868), den Nordhäuser Industriebetrieben (um 1885) und dem Kalibergbau (1904) eröffneten sich neue Erwerbsmöglichkeiten. Es entstand also ein Dorf der Industriearbeiter und das Bauerndorf verlor immer mehr an Bedeutung.

Mit der Wiedervereinigung im Jahr 1990 wurden natürlich auch Bürger der Gemeinde Nohra nicht von der Arbeitslosigkeit verschont, denn die großen Industriebetriebe in Nordhausen, in denen viele Bürger ihren Arbeitsplatz hatten, mussten allmählich ihre Pforten schließen.

Auch die in Nohra bestehende LPG musste Konkurs anmelden.

Nun blieb vielen Bürgern keine andere Wahl, als sich in den alten Bundesländern Arbeit zu suchen. Ein reger Pendelverkehr begann.

In der Gemeinde Nohra mit den dazugehörigen Ortsteilen Wollersleben, Mörbach, Kinderode und Hünstein leben momentan 912 Einwohner. In Nohra selbst befindet sich der Grundschulstandort. Die Grundschule wird von Kindern aus Kleinfurra, Hain, Wolframshausen, Wernrode, Hainrode, Nohra, Wollersleben, Kinderode, Mörbach und dem Hünstein besucht.



Kiga „Zwergenstübchen“

Es gibt eine sehr schöne Kindertagesstätte, in der Kinder ab dem 1. Lebensjahr bis zum Schuleintritt von pädagogisch geschultem Personal betreut werden.



Einkaufsmöglichkeiten gibt es in Nohra im Minimarkt Heinemann, in der Quelle Agentur Wenkel und im Fleischereifachgeschäft Mollenhauer.

ZAHLREICHE HANDWERKSBEREIBE HABEN SICH IN NOHRA NIEDERGESSEN:

- Studio M (Frisör) M. Jörke
- Kosmetikstudio „Hautnah“ M. Spielmann
- Physiotherapiepraxis S. Thielo
- Wichmann GbR
(Einbau von Fenstern/Türen)
- Metallbau G. Steinecke
- Bau- und Möbeltischlerei Wichmann
- Bestattungsinstitut Wichmann
- Trauerhilfe in Mörbach A. Fröhlich
- AQUA-PLANING Kläranlagen
Inh. H. Redemann
- Haus & Gartenservice Meurer
- Wippertaler Zeltverleih U. Wenkel
- Liebram Elektrotechnologien GmbH
- Elektromontage M. Enders
- Feuerbestattungen Südharz
- Campingplatz Am Hünstein, D. Wenkel
- Bauhandwerksbetrieb A. Bröder



Kirche Mörbach

DORFGEMEINSCHAFTSHÄUSER

(GEEIGNET FÜR FAMILIENFEIERN)

- Festhalle Nohra ca. 150 Personen
- Vereinsraum ca. 30 Personen
- Dorfgemeinschaftshaus Wollersleben
ca. 30 Personen
- Dorfgemeinschaftshaus Mörbach
ca. 30 Personen

In der Gemeinde Nohra wurde ein Gewerbegebiet gemeinsam mit den Gemeinden Wipperdorf, Wolframshausen und Hainrode erschlossen. Es liegt direkt an der L1034. Angesiedelt haben sich der Autoport Dierner mit Tankstelle und Kfz-Werkstatt, FFI GmbH, Norsystem GmbH und Rohrprüf- und Sanierungstechnik Goldhahn sowie SRU-Photovoltaikanlagen.



Kirche Nohra

Verkehrstechnisch ist die Gemeinde Nohra gut angebunden. Wir verfügen über einen Haltepunkt der deutschen Bahn. Zu den Städten Bleicherode, Nordhausen und Sondershausen sind es ca. 15 – 18 km, zur Landeshauptstadt ca. 70 km.



Unser Freibad am Hünstein ist in der Saison von Juni bis August jeden Jahres geöffnet. Ob im Schwimmer- oder Nichtschwimmerbereich, auf dem Gondelteich mit Ruderboot oder Wassertreter oder auf der Liegewiese – man kann sich wunderbar erholen. Großen Spaß bereitet unseren Kindern und Jugendlichen die Rutsche.

Die Wasserfläche des Schwimmbeckens beträgt über 2000 Quadratmeter, die des Gondelteiches ist ca. 10000 Quadratmeter groß.



Freibad Hünstein

Angrenzend an das Freibad und den Gondelteich haben wir einen idyllisch gelegenen Campingplatz, der seit dem Jahr 1997 an einen privaten Betreiber verpachtet wurde und von vielen Campern aus weiten Teilen Deutschlands rege besucht wird und großen Anklang gefunden hat.

Auch für die gastronomische Betreuung im Freibad und auf dem Campingplatz ist gesorgt.

FÜR DAS LEIBLICHE WOHL UNSERER BÜRGER SORGT

- Gaststätte „Zum Heidelbach“
Inh. Anette Wenkel

In Wollersleben wurde ein Reiterhof mit sehr schöner Reithalle durch Ute Jungermann-Schultz und ihrem Mann geschaffen.

Es wurden einige landwirtschaftliche Betriebe gebildet, so zum Beispiel das Hofgut Hünstein, der Landwirtschaftsbetrieb Wagner und Söhne in Mörbach und in Kinderode werden die gesamten Ländereien vom Pächter des Gutes Kinderode, Herrn Freckmann bewirtschaftet



Schafgasse

In Nohra und den dazugehörigen Ortsteilen ist ein reges Vereinsleben zu verzeichnen.

- Sportverein Friesen Nohra
- Sportverein Blau-Weiß Wollersleben
- Wollerslebener Karnevalsclub
- Geflügelzüchterverein
- Angelsportverein Nohra
- Landfrauenverein Nohra/Wollersleben
- Landfrauenverein Mörbach



GEMEINDE NOHRA



Sondershäuser Straße

- Kleingartenverein
- Förderverein „Freunde und Förderer des Freibades Hünstein/Nohra“

Bedingt durch die Ortsteile der Gemeinde können wir auch auf 3 Feuerwehren verweisen.

- FFW Nohra
- FFW Wollersleben
- FFW Mörbach

Die Trinkwasserversorgung erfolgt durch den Wasserverband Nordhausen. Abwasserseitig gehören wir dem Abwasserzweckverband „Bode-Wipper“ an. Nohra und sein Ortsteil Wollersleben werden mit Erdgas versorgt.

GEA

GEA Farm Technologies

patura

STIHL

VIKING

VT

**Land Bau Technik
Bundesverband**



**Melktechnik • Tierbedarf & Stallausrüstung • Fütterungs-, Förder- & Lagertechnik
Arbeitsschutz- & Arbeitsbekleidung • Motorgeräte fürs Sägen, Mähen, Reinigen**

**eigene
Werkstatt für Ihre
Gartengeräte**

**GARTEN & WEIDE
KOMMUNALTECHNIK
FARMAUSRÜSTUNG**

FFi

FarmForestinnovation

**Eine große Auswahl
an Geräten zum Testen
für Sie vor Ort.**

**Wir beraten
Sie gern!**

**Öffnungszeiten:
Mo. – Fr. 7 – 18 Uhr
Sa. 9 – 12 Uhr**

**FFi GmbH • Fachzentrum für Innenwirtschaft
Am Hünstein 62 • 99735 Nohra/Hainleite
Telefon (03 63 34) 50 70-3 • www.ffi-nohra.de**

GEMEINDE NOHRA



SEHENSWERTES IN DER UMGEBUNG

Pfeilerbasilika Münchenlohra	ca. 4 km
Teichtal Hainrode	ca. 5 km
Affenwald und Sommerrodelbahn	ca. 5 km
Ferienpark Feuerkuppe	ca. 6 km
Burg Lohra	ca. 8 km

SPRECHZEITEN DES BÜRGERMEISTERS

Donnerstags von 15.00 – 18.00 Uhr
Gemeindeamt Nohra
Dorfstraße 5
Tel.: 036334 53238
Fax: 036334 59635

ALLGEMEINES

Grundschule

Sondershäuser Straße 105
99735 Nohra
Tel.: 036334 53320

Kindertagesstätte „Zwergenstübchen“

Susanne Müller, Leiterin
Sondershäuserstraße 103
99735 Nohra
Tel.: 036334 53365



„Gondelteich – Freibad Hünstein“ in Nohra



Kirche Wollersleben



Gemeinde Wipperfurth

**Bürgermeister:
Joachim Leßner**

Die Gemeinde Wipperfurth mit seinen 1498 Einwohnern liegt im südwestlichen Teil des Landkreises Nordhausen.

Wipperfurth wurde 1952 im Zuge einer Verwaltungsreform durch Zusammenschluss der Dörfer Oberdorf, Mitteldorf und Pustleben gegründet.

Die Längenausdehnung Wipperfurths erfolgt entlang des Wippertals ca. 3 km, an das sich nördlich die Höhen der Windleite und südlich die Hainleite anschließen.

Die Gemeinde hat eine Flächenausdehnung von 18 km² und liegt 220 m über dem Meeresspiegel.

Die erste urkundliche Erwähnung erfolgte 1093, so dass 1993 das 900-jährige Bestehen gefeiert werden konnte.

Verkehrstechnisch ist der Ort gut erschlossen. Die L 3080 quert die Gemarkung in Nord-Süd-Richtung. In Ost-West-Richtung verläuft die Landesstraße L 1034. Die Bundesautobahn A 38 führt östlich an der Ortslage vorbei, die nächste Auffahrt ist Bleicherode. Die Deutsche Bahn führt in Ost-West-Richtung und tangiert die gesamte Ortslage. Wipperfurth verfügt über einen Bahnhof für den Regionalverkehr. Somit ist ein ständiger Zug- und Busverkehr nach Nordhausen bzw. Busverkehr nach Bleicherode abgesichert.

DIE LANDWIRTSCHAFT IN UNSERER VG



*Kehmstedter Weg 11
99752 Wipperfurth
Telefon 036 338 / 40783
Fax 036 338 / 40784*

Wipperfurth Agrargesellschaft mbH

GEMEINDE WIPPERDORF



Wipperdorf hat eine zentrale Wasserversorgung und ist Mitglied des Wasserverbandes Nordhausen. Die Gemeinde ist Mitglied des AWZV „Bode-Wipper“ Bleicherode. Gegenwärtig existieren ca. 60 kleine und mittlere Gewerbebetriebe. Eine gut ausgeprägte Infrastruktur findet man im Dorfzentrum mit dem Einkaufsmarkt „tegut“ und integrierten Versorgungs- und Dienstleistungseinrichtungen. In den ortsansässigen Vereinen finden rund 600 Bürger aller Altersgruppen sinnvolle Freizeitgestaltungsmöglichkeiten und bereichern mit ihren Aktivitäten und Veranstaltungen das Dorfleben.

IM GEBÄUDE DES DORFZENTRUMS SIND INTEGRIERT:

- Lebensmittelmarkt
- Getränkemarkt
- Drogerie Schlecker
- Friseursalon
- Textilgeschäft
- Filiale der Kreissparkasse Nordhausen
- Blumengeschäft mit Postagentur
- Zahnarztpraxis
- Arztpraxis – Allgemeinmedizin

FahrSchule Sorgatz

Wipperstraße 2 • 99752 Wipperdorf
Tel.: 03 63 38 - 40 758

**Theorieunterricht immer
Samstags ab 14.00 Uhr**

Tobias Sorgatz

toso@fahrshule-sorgatz.de

Mobil: 01 72 - 57 18 690 o. 01 72 - 34 95 969

RUND UMS AUTO

ESSEN UND TRINKEN



**Party- und
Großzelte
von 40 bis 800 m²
inkl. aller
Serviceleistungen**

mit und ohne -
Boden,
Beleuchtung,
Bestuhlung,
Beheizung




Catering & Buffets
Ausrichtung von kleinen Feiern
bis zu großen Veranstaltungen
von rustikal bis edel

E-Mail: info@wippertaler-zeltverleih.de
www.wippertaler-zeltverleih.de

Dorfstraße 27
99735 Nohra/Wipper

Tel.: (036334) 502 52
Fax: (036334) 510 25



GEMEINDE WIPPERDORF

UNSER ORT VERFÜGT WEITERHIN ÜBER:

- Kindertageseinrichtung (92 Plätze, Aufnahme ab einem Alter von 3 Monaten)
- Seniorenbegegnungsstätte
- Grundschule
- Filiale der Nordthüringer Volksbank eG
- Gaststätte „Domino“ mit Übernachtungsmöglichkeiten
- Physiotherapiepraxis
- Schönheitssalon



Schulstraße

VEREINE DER GEMEINDE:

- Sportverein SV „Eintracht“ Wipperdorf e.V. 2 Sportplätze, kombinierter Volleyball- und Tennisplatz, Gaststätte „Sportler-treff“, große Mehrzweckhalle
- Großkaliber- und Schwarzpulver Schützenverein e.V. Schießplatz (300 m Bahnen), Pistolen- und Trappschießstand, Vereinsgebäude
- Ortsgruppe Schäferhunde e.V. Trainingsplatz und Clubgebäude
- Wipperdorfer Carneval-Club e.V.

- Rassegeflügelzuchtverein „Wippertal“ und Umgebung e.V mit großer Ausstellungshalle und Clubgebäude
- Rassekaninchenzüchterverein
- Sporttaubenverein
- Männergesangsverein
- Freiwillige Feuerwehr Wipperdorf Gerätehaus und Schulungsräume
- Kirmesvereine Original Pustleber Kirmesburschen e.V. Kirmesverein Ober-, Mitteldorf
- Anglersportgruppe Vereinsheim
- Tischtennisverein TTV 49 Wipperdorf e.V.
- Gewerbeverein
- Schulförderverein
- Jagdgenossenschaft

IN WIPPERDORF BEFINDEN SICH 3 EVANGELISCHE KIRCHEN



St. Albani Kirche

St. Albani in Pustleben

- erbaut im 10. Jahrhundert
- 3-teiliger Schnitzaltar aus der Zeit um 1500
- In der Kirche befindet sich eine guss-eiserne Tafel zum Gedenken an Chris-

GEMEINDE WIPPERDORF



tian Wilhelm von Dohm, der 1799 das Gut in Pustleben erwarb und von 1810 bis zu seinem Tod am 29.05.1820 dort lebte. Christian Wilhelm von Dohm, am 11.12.1751 in Lemgo geboren, war Schriftsteller und als Diplomat in preußischen Staatsdiensten und ein Zeitgenosse Friedrich des Großen.

St. Andrea in Mitteldorf

- erbaut im 13. Jahrhundert
- vermutlich das älteste Glockengeläut des Kreisgebietes (2 Glocken aus dem Jahre 1353, 1 Glocke von 1834)



St. Andrea Kirche

St. Petrie in Oberdorf

- erbaut 1726
- eine der jüngsten Kirchen in der Gegend



St. Petrie Kirche

Dipl.-Stom. Sonnhild Kutschke Zahnärztin

Öffnungszeiten

Mo - Fr	7.30 - 11.30 Uhr	Mo	14.00 - 18.00 Uhr
		Di	14.00 - 16.00 Uhr
		Do	14.00 - 17.00 Uhr

Str. der Einheit 105 • 99752 Wipperfurth • Tel. 03 63 38 / 6 29 94 • Fax 03 63 38 / 59 78 66



SEHENSWERTES IN DER UMGEBUNG:

- Freibad Hünstein
ca. 5 km Entfernung
- Freibad Bleicherode
ca. 5 km Entfernung
- Teichtal Hainrode
ca. 8 km Entfernung
- Pfeilerbasilika Münchenlohra
ca. 8 km Entfernung
- Burg Lohra
ca. 8 km Entfernung
- Affenwald und Sommerrodelbahn
ca. 10km Entfernung
- Alte Kanzlei Bleicherode
ca. 7 km Entfernung



Wipper

ÖFFNUNGSZEITEN DES GEMEINDEAMTES:

Dienstag: 09.00 – 12.00 und
13.00 – 18.00 Uhr

SPRECHZEITEN DES BÜRGERMEISTERS:


Dienstag: 15.00 – 18.00 Uhr

Nähstube

Susanne Bösenberg

Öffnungszeiten:

Montag und Mittwoch
von 9.00 bis 12.00 Uhr
Dienstag und Donnerstag
von 14.00 bis 18.00 Uhr



Halle-Kasseler-Str. 13 Tel.: 036338/41557
99752 Wipperfurth

HEIZUNG - SANITÄR - KOCH GbR

Jürgen Koch  Torsten Koch



Tel.: 036338 - 4 51 55
036338 - 4 86 28
Fax: 036338 - 4 86 29
Mobil: 0160 - 96 77 54 83

Oberdorfer Str. 2
99752 Wipperfurth

Internet

www.heizung-sanitaer-koch.de

E-Mail

hstjky@web.de



Gemeinde Wolframshausen

Bürgermeister:
Wolfgang Morgenstern

Zur Gemeinde gehört der Ortsteil Wernrode. Wolfgrimeshusen wurde zur Zeit der Karolinger gegründet und zur Sperrung der Wipper angelegt. Diese befestigte Anlage befand sich zwischen den Wippersümpfen östlich des heutigen Dorfes und zur Hainleite ansteigenden Geländeerhebungen im Süden.



Gemeindehaus

Im Staatsarchiv Marburg befindet sich die erste urkundliche Erwähnung von 834. Wiering aus dem Nawelgau stiftet dem Kloster Fulda einen Bifang (Roderecht) im Wolfgrimeshusen so im Altgau gelegen!

So hat demnach Wolframshausen schon vor der Ausstellung der Urkunde bestan-

den. Wie Gräberfunde beweisen, war unsere Gegend schon in der Jungsteinzeit, dem Neolithikum, schwach besiedelt.

In der Jungsteinzeit und der älteren Bronzezeit wurden auf den nach Norden steil abfallenden Höhenzügen der Hainleite Fluchtburgen eingerichtet, wie die Wöbelsburg und der Zengenbergr. In Zeiten kriegerischer Unruhen zogen sich die Talbewohner auf diese Burgen zurück. 1307 wurde auch das Patronatsrecht der Kirche zu Wolcrameshusen durch die Grafen von Honstein dem Kloster Ilfeld geschenkt. Zu Anfang des 14. Jh. ließ Graf Heinrich von Honstein den Bau der Kirche beginnen. Diese besaß ursprünglich vier Glocken. Die erste hatte einen Durchmesser von einem Meter, die zweite von 0,95 m, die dritte von 0,68 m und die vierte von 0,56 m. Die ersten beiden trugen die Jahreszahl 1315. Die größte musste 1917 zu Kriegszwecken abgeliefert werden und wurde eingeschmolzen.

Wolframshausen war ein Großbauerndorf und wurde besonders geprägt durch den Sitz der Grafen Hue des Grai. Robert von Hue des Grai hat unter Bismarck maßgeblich an der Erarbeitung des Verwaltungsrechts mitgewirkt. Der Kalibergbau dominierte bis 1924 in unserer Gegend.



Wolkramshausen ist der Sitz der Verwaltungsgemeinschaft „Hainleite“. Der neu gestaltete Dorfplatz lädt zum Verweilen und zur Ruhe ein.



Dorfplatz

Sehenswert in unserer Gemeinde ist die Kirche und seit einiger Zeit gibt es auch ein Haus der Dorfgeschichte zu besichtigen.



Haus der Geschichte

Der ca. 5000 m² große neu angelegte Dorfplatz auf dem ehemaligen Gelände des Jungmannschen Gutes sowie die alten Kellergewölbe laden zur Entspannung und Erholung ein. Alle Wege wurden barrierefrei angelegt. Die Gemeinde Wolkramshausen ist Regelschulstandort.

Eine Arztpraxis für Allgemeinmedizin, eine Tierarztpraxis, die Lindenapotheke, die Kindertagesstätte „Märchenland“, eine Filiale der Nordthüringer VB e. G. vervollkommen das infrastrukturelle Angebot in Wolkramshausen.



Kiga „Märchenland“

Zahlreiche Vereine bieten den Bürgern die Möglichkeit der Teilhabe am kulturellen und gesellschaftlichen Leben in der Gemeinde. Der Ortsteil Wernrode liegt am Fuße der Hainleite. Wanderwege verbinden den Ortsteil mit den Mitgliedsgemeinden der Verwaltungsgemeinschaft. Nachdem die Kirche in Wernrode jahrzehntelang nicht begehbar war, wurde sie in Eigeninitiative der Bürger von Wernrode umfangreich restauriert und im Jahr 2005 der Öffentlichkeit wieder zugänglich gemacht.

KULTURELLES DER GEMEINDE

- Kirche Wolkramshausen, Hauptstraße 32
- Haus der Dorfgeschichte/Heimatstube Wolkramshausen, Sondershäuser Str. 6
- Kegelbahn und Sportplatz in Wolkramshausen, Hauptstraße
- Schützenplatz zwischen Wolkramshausen und OT Wernrode

GEMEINDE WOLKRAMSHAUSEN



Vereine von Wolframshausen

Feuerwehrverein Wolframshausen e.V.	René Ulrich
Feuerwehrverein Wernrode e.V.	Rüdiger Brehme
Feuerwehr Wolframshausen	Hans-Jürgen Lendewig Carsten Hasenpflug
Feuerwehr Wernrode	Alexander Graf
Sportverein Wolframshausen „Einheit 90“	Gerd Saalfeld
Schützenverein „St. Hubertus“ Wolframshausen e.V.	Eugen Hesse
Angelverein Wolframshausen	Fred Liemann
Kleintierzüchterverein Wolframshausen	Ingolf Manthey
Jagdgenossenschaft Wolframshausen	Heiko Karthäuser
Kleingartenverein Wolframshausen e.V.	Renate Leidel
DRK OV Wolframshausen	Lothar Kofend

Allgemeines

Arztpraxis für Allgemeinmedizin Backsüber 4 Tel.: 036334 53235	Frau Dipl. med. Ch. Baumgart Herr Dipl. med. Alexander Gorges
Tierarztpraxis Hauptstraße Tel.: 036334 53205	Frau Dipl. Vet. U. Sassmann



Sondershäuser Straße 16
99735 WOLKRAMSHAUSEN
 Telefon 0800 / 00 53 328
 Telefax 03 63 34 / 5 39 70

e-mail: Linden-Apotheke.Wolframshausen@T-Online.de



Allgemeines

Lindenapotheke
Sondershäuser Str. 16
Tel.: 036334 53328

Inhaberin Frau Christina Petra Figulla

Regelschule Hainleite
Schleifweg 3
Tel.: 036334 59265

Schulleiter Herr Hertrich

Kindertagesstätte „Märchenland“
Schleifweg 11/12
Tel.: 036334 53353

Tagesstättenleiterin
Frau Ch. Aderhold

DRK Kleiderkammer
Am Sportplatz 15 a
Tel.: 036334 53509

OV Vorsitzender Herr L. Kofend

Schreibwaren Preißler
Schleifweg 3 a

Frau Inge Preißler

Fleischerei und Imbiss Ernst
Schleifweg 3 a

Frau Inge Ernst

Gärtnerei Links
Schleifweg 9

Inhaber Eberhard Links

Blumenstüchen Trappe
Schleifweg 9

Inhaberin Frau Trappe

Nordthüringer Volksbank e.G.
Schleifweg 3 a
Tel.: 036334 50119

Filialeiterin
Frau V. Hilpert

www.total-lokal.de

Unser Fachwissen für Ihr
individuelles Anliegen

mediaprint
infoverlag gmbh





SPRECHZEITEN DES BÜRGERMEISTERS:

Dienstags von 16.00 – 18.00 Uhr



Schloss

ÜBERNACHTUNGSMÖGLICHKEITEN

Pension Manthey
Tel./Fax: 036334 50052
Randsiedlung 10
www.hainleite.de

SEHENSWERTES IN DER UMGEBUNG

- Affenwald und Sommerrodelbahn
ca. 2 km Entfernung
- Freibad Hünstein
ca. 2 km Entfernung
- Ferienpark Feuerkuppe
ca. 4 km Entfernung
- Teichtal Hainrode
ca. 6 km Entfernung
- Pfeilerbasilika Münchenlohra
ca. 6 km Entfernung
- Erlebnisbergwerk Sondershausen
ca. 6 km Entfernung
- Freibad Großfurra
ca. 6 km Entfernung
- Burg Lohra
ca. 9 km Entfernung

IMPRESSUM

■ PUBLIKATIONEN ■ INTERNET ■ KARTOGRAFIE ■ MOBILE WEB



Herausgegeben in Zusammenarbeit mit der Verwaltungsgemeinschaft Hainleite. Änderungswünsche, Anregungen und Ergänzungen für die nächste Auflage dieser Broschüre nimmt die Verwaltungsgemeinschaft Hainleite entgegen. Titel, Umschlaggestaltung sowie Art und Anordnung des Inhalts sind zugunsten des jeweiligen Inhabers dieser Rechte urheberrechtlich geschützt. Nachdruck und Übersetzungen in Print und online sind – auch auszugsweise – nicht gestattet.

Quellennachweis:
Vorsitzender und Mitarbeiter
der VG „Hainleite“
Bürgermeister und Mitarbeiter
der Gemeinden der
VG „Hainleite“

mediaprint
infoverlag gmbh
Lechstraße 2
D-86415 Mering
Tel. +49 (0) 8233 384-0
Fax +49 (0) 8233 384-103
info@mediaprint.info
www.mediaprint.info
www.total-lokal.de

99735050/4. Auflage / 2011



PODOLOGIE

- Podologische Komplexbehandlung
- Hornhautabtragung

- Nagelbearbeitung
- Nagelkorrekturspangen
- Druckentlastungen
- Nagelprothetik
- Schuhdesinfektion
- Spezialstrümpfe

PHYSIKALISCHE THERAPIE

- Krankengymnastik
- Manuelle Therapie
- Massagen
- Elektrobehandlungen
- Moorpackungen
- Manuelle Lymphdrainage
- Flextaping



Obst
Seipelt-
Bösenberg

Obst und Seipelt-Bösenberg
Grimmelallee 2c
99734 Nordhausen

Kontakt
0 36 31 / 53 44 61
03 63 34 / 50 950
physiopodo@web.de
www.physiopodo-ndh.de

Podo direkt
01522 / 28 24 383

Physio direkt
0172 / 34 19 409



Arbeiterwohlfahrt Kreisverband Nordhausen e.V.

Oskar-Cohn-Str. 11 · 99734 Nordhausen
☎ 03631/465371 · Fax 03631/465372
www.awo-kv-ndh.de · info@awo-kv-ndh.de

- Sozialstationen
- Tagespflegeeinrichtungen
- Schuldnerberatung
- Kindertagesstätten
- Begegnungsstätten
- Vermittlungsstätten für Mutter-Kind-Kuren
- Schulspeisung/Essen auf Rädern

AWO Bleicherode
Leiterin: Schw. Roswitha Krause
Braustraße 4 · 99752 Bleicherode
Telefon: (036338) 42447 · Fax: (036338) 30025
E-Mail: Info@awo-bleicherode.de · www.awo-bleicherode.de

AWO Heringen
Leiterin: Schw. Hella Steffan
Burgweg 1 · 99765 Heringen
Telefon: (036333) 7100 · Fax: (036333) 60174
E-Mail: sozialstation-heringen@t-online.de

» WIR RÜCKEN IHRE STADT INS RECHTE LICHT «



■ PUBLIKATIONEN ■ INTERNET ■ KARTOGRAFIE ■ MOBILE WEB

mediaprint infoverlag gmbh
lechstraße 2 | 86415 mering
telefon 08233 384-0

e-mail info@mediaprint.info
internet www.mediaprint.info
www.total-lokal.de


mediaprint
infoverlag



Verwaltungsgemeinschaft Hainleite
www.vg-hainleite.org