

# Amt Usedom-Süd



## Inhaltsverzeichnis

Grußwort .....	1
Branchenverzeichnis .....	2
Amt Usedom-Süd .....	3
Gemeinde Benz .....	5
Gemeinde Dargen .....	6
Gemeinde Garz .....	6
Gemeinde Kamminke .....	7
Gemeinde Korswandt .....	7
Gemeinde Koserow .....	9
Gemeinde Loddin .....	10
Gemeinde Mellenthin .....	11
Gemeinde Pudagla .....	12
Gemeinde Rankwitz .....	13
Gemeinde Stolpe auf Usedom .....	13
Gemeinde Ückeritz .....	14
Stadt Usedom .....	15
Gemeinde Zempin .....	16
Gemeinde Zirchow .....	16

### WEKA **informatics**brochüren

- informativ** Für Kommunen, Landkreise, Kliniken, Industrie- und Handwerksorganisationen, Bildungs- und Sozialeinrichtungen, Fremdenverkehrsvereine oder Unternehmen: unsere Produkte sind immer **das ideale Medium für Ihre Öffentlichkeitsarbeit – im Print- und Internetbereich.**
- praktisch** Unsere breite Produktpalette wird auch Sie überzeugen. Industrie, Handwerk, Handel und Dienstleistung nutzen unsere Broschüren als optimale Plattform für Unternehmenspräsentationen. **Wir überzeugen durch Erfahrung, Qualität und mit guten Ideen. Und das seit mehr als 30 Jahren.**
- aktuell**
- kompetent**
- kreativ**
- solide finanziert**

**WEKA info verlag gmbh** • Lechstraße 2 • 86415 Mering  
 Tel.: 08233 384-0 • [info@weka-info.de](mailto:info@weka-info.de) • [www.weka-info.de](http://www.weka-info.de)

## Senioren- und Pflegeheim Koserow

<p><b>Wohnen</b></p> <ul style="list-style-type: none"> <li>• Gemütliche 1- und 2-Bett-Zimmer mit Dusche und WC</li> <li>• Telefon- und Kabelanschluss</li> <li>• Notrufanlage</li> <li>• Fernseh- und Klubräume</li> <li>• Frisör, Verkaufsstelle</li> <li>• großzügige Freiluftterrassen</li> </ul>	<p><b>Betreuung</b></p> <ul style="list-style-type: none"> <li>• Einzel- und Gruppenbeschäftigungstherapie</li> <li>• Freizeitaktivitäten</li> <li>• hauseigene Speiserversorgung</li> <li>• hauseigener Wäsche- und Reinigungsservice</li> <li>• Beratung in Behördenangelegenheiten</li> </ul>	<p><b>Pflege</b></p> <ul style="list-style-type: none"> <li>• Grund- und Behandlungspflege</li> <li>• Kurzzeitpflege</li> <li>• Urlaubspflege</li> </ul>
---	--	--

**Siemensstraße 21 • 17459 Koserow • Tel. 038375/910 • E-Mail: [pflegeheim-koserow@t-online.de](mailto:pflegeheim-koserow@t-online.de)**

## PHYSIOTHERAPIE SIMONE KÖSTER

ANKLAMER STRASSE 10, 17406 USEDOM  
 TEL.: 038372/71031 FAX: 038372/71122

- Klassische- und Spezialmassagen
- Unterwassermassage
- Wärmepackungen (Heilpelose)

- Manuelle Lymphdrainage
- Krankengymnastik
- Manuelle Therapie

## Herzlich willkommen im Amt Usedom-Süd

### Liebe Bürgerinnen und Bürger, verehrte Gäste,

das Amt Usedom-Süd ist die Verwaltung für einen großen Bereich auf der Insel Usedom. Es erstreckt sich vom Seebad Zempin im Nordwesten bis an die polnische Grenze bei Garz und Kamminke im Osten und die Zecheriner Brücke im Süden der Insel.

Zum Amt gehören 15 Gemeinden, die sich Ihnen ebenso wie unsere Amtsverwaltung mit dieser Informationsbroschüre vorstellen möchten.

Der Amtsbereich des Amtes Usedom-Süd erstreckt sich über eine Fläche von rund 235 Quadratkilometern, in den 15 Gemeinden und ihren Ortsteilen sind mehr als 11.800 Menschen ganzjährig zu Hause.

Über das gesamte Jahr bieten die Orte unseres Amtsbereiches auf der Insel Usedom vielen Urlaubern und Gästen eine Heimstätte für die schönste Zeit des Jahres. Ob in unmittelbarer Nähe zum Strand in den Seebädern oder eher ruhig in den Achterlandgemeinden – hier bei uns gibt es viele Möglichkeiten.

Wir möchten uns bei den Unternehmen und Institutionen bedanken, die durch ihre Anzeigen die Herausgabe dieser Broschüre ermöglicht haben.

Mit freundlichen Grüßen



Karl-Heinz Schröder  
Amtsvorsteher



Martin Meenke  
Leitender Verwaltungsbeamter



## Branchenverzeichnis

Liebe Leser! Hier finden Sie eine wertvolle Einkaufshilfe, einen Querschnitt leistungsfähiger Betriebe aus Handel, Gewerbe und Industrie, alphabetisch geordnet. Alle diese Betriebe haben die kostenlose Verteilung Ihrer Broschüre ermöglicht.

Altenheim .....	U 2, U 3	Fliesenverlegung .....	8	Planungs- und Architekturbüro .....	2
Apotheke .....	U3	Floristik .....	4	Planungs- und Ingenieurbüro .....	8
Ausbauarbeiten .....	8	Friseursalon .....	U 3	Raststätte .....	4
Außenanlagen .....	14	Fußpflege .....	U 3	Restaurant .....	4
Bäckerei und Konditorei .....	4	Garten- und Landschaftsbau .....	14	Rohrdachdeckerei .....	8
Bauschlosserei .....	8	Hotel .....	4	Schuhe und Lederwaren .....	4
Bauunternehmen .....	2, 8	KFZ-Sachverständigenbüro .....	2	Senioren- und Pflegeheim .....	U 2, U 3
Bernsteinschmuck .....	4	Kosmetikstudio .....	U 3	Steuerberatung .....	2
Bestattungshaus .....	15	Krankenpflege .....	U 3	Tankstelle .....	4
Bioenergetische Meditation .....	U 3	Lebensmittel .....	4	Taxiunternehmen .....	15
Blumen .....	4	Maurerarbeiten .....	8	Zahnarzt .....	U 3
Büroservice .....	2	Naturstein .....	8		
EDEKA-Markt .....	4	Pflasterarbeiten .....	8		
Elektro und -installation .....	8, 9	Physiotherapie .....	U 2, U 3	U = Umschlagseite	

### Stets gut beraten

Dipl.-Ing. (FH)  
**André Buschmann**  
 Steuerberater

#### Büro:

Ahlbecker Straße 4A      Telefon: (038377) 41 777  
 17454 Ostseebad Zinnowitz      Telefax: (038377) 41 779



- Mithilfe bei Erstellung von Unternehmenskonzepten
- Existenzgründungs- und Förderberatung sowie Coaching
- Übernahme der Finanz- und Lohnbuchhaltung
- Jahresabschlussarbeiten und Steuererklärung

#### Vereinbaren Sie einen Termin!

STEUERPRAXIS **Nebert**  
 SEESTRASSE 2  
 17459 OSTSEEBAD ZEMPIN

INTERNET: WWW.STEUERPRAXIS-NEBERT.DE  
 E-MAIL: INFO@STEUERPRAXIS-NEBERT.DE  
 FAX: 03 83 77 / 473-99  
 TEL: 03 83 77 / 473-0

### KFZ-SACHVERSTÄNDIGENBÜRO & ZULASSUNGSSERVICE

H.-J. Keil  
 - FREI UND UNABHÄNGIG -  
 Hansestr. 6, 17459 Zempin,  
 Tel.: 038377-40107,  
 Mobil: 0171-3834591  
 post@kfzgut8ter-keil.de  
 www.kfzgut8ter-keil.de



### Allround Büro - & OrganisationsService

**DAMSY**

Die Agentur mit System  
 Angela Hillmann

Hansestr. 06, 17459 Zempin  
 Tel 038377-43722 / 0172-3249199  
 Fax 038377-40862  
 Email: pece-helfer@web.de  
 www.damsy.de



Planung  
 Statik  
 Bauüberwachung

### PLANUNGSBÜRO HOPPE

Dipl.-Ing. Susanne Hoppe

Cölpinstraße 7A  
 17459 Kölpinsee



Telefon +49 (0) 3 83 75/2 41 70  
 Telefax +49 (0) 3 83 75/2 41 94  
 Mobil +49 (0) 1 71/8 83 82 73

E-Mail hoppeundplaner@aol.com



### Bau GbR Kasten & Zimmermann – Meisterbetrieb –

Neubau

Bausanierung

Thurbruchstraße 4  
 17419 Kachlin

Telefon: 03 83 76/2 02 14  
 Fax: 03 83 76/2 98 67  
 Mobil: 01 71/6 70 97 08

## Amt Usedom-Süd

### Amt Usedom-Süd

Der Amtsvorsteher  
Markt 7  
17406 Usedom

Telefon: 038372/750-0

Fax: 038372/750-75

E-Mail: info@amtusedom-sued.de

Internet: www.amtusedom-sued.de

#### Sprechzeiten:

Montag 09.00–12.00 Uhr  
Dienstag 09.00–12.00 Uhr  
Mittwoch geschlossen  
Donnerstag 09.00–12.00 Uhr und  
14.00–18.00 Uhr  
Freitag 09.00–12.00 Uhr

### Bürgeramt des Amtes Usedom-Süd in Koserow, Maria-Seidel-Straße 1 b

Leiter des Bürgeramtes  
Herr Wilfried Schmidt  
038375/264-13

Bekanntmachungen,  
Fundbüro Frau Cordula Kutzt  
038375/264-0

Außendienst  
Herr Andreas Schreiber  
038375/264-12

Einwohnermeldeamt, Erlaubnisver-  
fahren, Gewerberecht, Wohngeld  
Frau Margrit Bergmann  
038375/264-15

Standesamt, Anzeigeverfahren  
Gewerberecht  
Frau Christine Brieger-Lupp  
038375/264-14

### Erreichbarkeiten:

Amtsvorsteher .....	Herr Karl-Heinz Schröder .....	038372/750-0
Leitender Verwaltungsbeamter .....	Herr Martin Meenke .....	038372/750-0

#### Hauptamt:

Hauptamtsleiter .....	Herr René Bergmann .....	038372/750-12
Sekretariat .....	Frau Carola Büttner .....	038372/750-0
Ortsrecht/Wahlen .....	Frau Mary Niechotz .....	038372/750-13
Sitzungsmanagement .....	Frau Anne Müller .....	038372/750-14
Schreibdienst/Protokoll .....	Frau Elke Köster .....	038372/750-14
Allgemeine Verwaltung .....	Frau Yvonne Voss .....	038372/750-16
Personalamt .....	Frau Anita Kaudasch .....	038372/750-17
IT-Administrator .....	Herr Aicke Ermlich .....	038372/750-34
Archivierung .....	Herr Rudi Roloff .....	038372/750-19

#### Kämmerei:

Kämmerin .....	Frau Jana Lange .....	038372/750-20
Finanzen, Haushaltsplanung .....	Frau Heidrun Kutzborski .....	038372/750-21
Finanzen Haushaltsplanung .....	Frau Marion Mittelstädt .....	038372/750-22
Leiterin Amtskasse .....	Frau Irene Martens .....	038372/750-27
Amtskasse .....	Frau Cindy Kröhl .....	038372/750-23
Steuern, Abgaben .....	Frau Rita Schröder .....	038372/750-24
Steuern, Abgaben .....	Frau Liane Jäger .....	038372/750-26
Vollstreckung .....	Frau Kerstin Harder .....	038372/750-28
Öffentl. Liegenschaften .....	Frau Doris Franke .....	038372/750-35

#### Ordnungsamt:

Ordnungsamtsleiter .....	Herr Tobias Menge .....	038372/750-30
Ruhender Verkehr, Sondernutzungen .....	Herr Sven Wellnitz .....	038372/750-31
Wohngeld, Soziales .....	Frau Antje Siebrecht .....	038372/750-32
Einwohnermeldeamt, Standesamt .....	Herr Bernd Hauser .....	038372/750-33 o. 18
Brandschutz, Fischerei .....	Frau Sylvi Lohs .....	038372/750-36

#### Bauamt:

Bauamtsleiterin .....	Frau Petra Zeplin .....	038372/750-60
Bauleitplanung .....	Frau Heiderose Bialowons .....	038372/750-61
Bauleitplanung .....	Frau Viola Pfitzmann .....	038372/750-62
Liegenschaften, Grundstücksverkehr .....	Frau Christa Jäger .....	038372/750-63
Liegenschaften, Grundstücksverkehr .....	Frau Reingard Mietzner .....	038372/750-64
Allg. Bauverwaltung .....	Frau Regina Maczkowski .....	038372/750-65
Allg. Bauverwaltung .....	Frau Britta Radünzel .....	038372/750-66
Beiträge (Straßenbau) .....	Frau Jutta Helmer .....	038372/750-67

Der Amtsausschuss des Amtes Usedom-Süd besteht aus 29 Mitgliedern. Dies sind die Bürgermeisterinnen und Bürgermeister der einzelnen Gemeinden und die weiteren Mitglieder entsprechend der jeweiligen Einwohnerzahl der Gemeinden.

### Mitglieder im Amtsausschuss (Stand 05/2007):

Herr Karl-Heinz Schröder (Amtsvorsteher) .....	Bürgermeister Benz	Herr Friedrich von Kymmel	Gemeindevertreter Mellenthin
Herr Holger Gassmann .....	Gemeindevertreter Benz	(1. stellv. Amtsvorsteher) .....	Bürgermeister Pudagla
Frau Bärbel Finn .....	Bürgermeisterin Dargen	Herr Fred Fischer .....	Bürgermeister Rankwitz
Herr Klaus Netzer .....	Gemeindevertreter Dargen	Herr Erhard Wolff .....	Gemeindevertreter Rankwitz
Herr Karl-Heinz Schiefelbein .....	Bürgermeister Gemeinde Garz	Herr Kurt Schliewe .....	Bürgermeister Stolpe a.U.
Herr Uwe Hartmann .....	Bürgermeister Kamminke	Herr Arno Volkwardt .....	Bürgermeister Ückeritz
Herr Helmut Hilpert .....	Bürgermeister Koserow	Herr Walter Kannenberg .....	Gemeindevertreter Ückeritz
Herr Dr. Franz Jeschek (2. stellv. Amtsvorsteher) .....	Gemeindevertreter Koserow	Herr Jochen Storrer .....	Bürgermeister Stadt Usedom
Herr Wolfgang Riemann .....	Gemeindevertreter Koserow	Frau Grit Kaspereit .....	Stadtvertreterin Usedom
Herr Karl-Josef Wurzel .....	Bürgermeister Korswandt	Herr Norbert Räsch .....	Stadtvertreter Usedom
Herr Fred Liermann .....	Gemeindevertreter Korswandt	Herr Werner Schön .....	Bürgermeister Zempin
Frau Lorina Bremer .....	Bürgermeisterin Loddin	Herr Manuel Dethloff .....	Gemeindevertreter Zempin
Frau Elke Räsch .....	Gemeindevertreterin Loddin	Herr Gerd Wendlandt .....	Bürgermeister Zirchow
Herr Detlef Bremer .....	Gemeindevertreter Loddin	Frau Barbara Flindt .....	Gemeindevertreterin Zirchow
Herr Manfred Pinter .....	Bürgermeister Mellenthin		



*Peene-Idyll*  
Restaurant & Pension

Inh. K. Domke  
An der Zecheriner Brücke  
17406 Zecherin (Usedom)  
Telefon 03 83 72/7 08 32 - Fax 7 13 15  
www.peene-idyll.de

**Ihr Tagesausflug**

Unser über 100 Jahre altes  
Gasthaus *Haffblick* -  
erfahren auch Sie die Ruhe,  
hier scheint die Zeit-  
stehung erblieben  
17419 Kamminke  
www.Kamminke.eu  
Tel. 038376/20203



**Romantik im Fischerdorf Kamminke**

1892-2007 - 115 Jahre

**Saffschänke**  
GbR Gentz

**Familienfeiern • Hausmannskost • durchgehend warme Küche**

17406 Karnin / Usedom  
Dorfstraße 19

Telefon (03 83 72) 7 03 75  
Telefax (03 83 72) 76 98 03  
Funk (01 71) 6 56 05 19

**Wald & Meer**   
Hotel/Restaurant

Forster-Schrödter-Str. 30 · 17459 Ostseebad Koserow · Insel Usedom  
Telefon 03 83 75/26 20 · Telefax 03 83 75/2 62 40 · www.waldundmeer-koserow.de

**... auf der Ostseeinsel Usedom an der  
höchsten Erhebung der Usedomer Ostseeküste  
direkt am Meer**

**Wir sind immer gern für Sie da.**

*Schuhe Lederwaren  
& Schmuck*

Inh. Petra Piest  
Hauptstraße 40 · 17459 Ostseebad Koserow  
Tel. & Fax 03 83 75/2 14 99

**Bäckerei – Konditorei – Café**

**Waldstaller**



- Große Auswahl an Kuchen und Torten
- Gemütliche Atmosphäre

Hauptstr. 27  
17459 Koserow  
Tel. 03 83 75/2 04 62

**Bäckerei & Konditorei**

**Lothar Haß**

Peenestraße 16  
17406 Usedom  
Tel. 038372/70295  
Fax 038372/76596

E-Mail: baecerei-hass@t-online.de

**Sandra's Blumenstübchen**  
Ideen mit Blüte und Blatt  
Inh. Sandra Klein

**Öffnungszeiten:**  
Mo.-Fr. 8<sup>00</sup>-18<sup>00</sup> Uhr  
Sa. 9<sup>00</sup>-12<sup>00</sup> Uhr  
So. 10<sup>00</sup>-12<sup>00</sup> Uhr

Strandstr. 17a · 17459 Kölpinsee  
Tel. 03 83 75-2 42 91



**EDEKA-Markt Zempin**  
Inh.: M. Thurow

- Lebensmittel
- Obst/Gemüse
- Fleisch/Wurst
- Postagentur
- Backwaren
- Getränke
- Imbiss

Fischerstraße · 17459 Zempin · Tel.: 03 83 77/4 27 61

**ESSO-Station Koserow**

- Raststätte
- Shop
- Backshop
- Blumen
- SB-Wäsche
- Reifenservice
- Ölwechsel
- Klima-Service

An der B 111 · 17459 Koserow  
Telefon 03 83 75/2 01 52 · Telefax 03 83 75/2 01 53





## Gemeinde Benz

Die Gemeinde Benz wurde im Jahr 1229 erstmals urkundlich erwähnt. 2004 fusionierte die vormals selbstständige Gemeinde Benz mit den Ortsteilen Labömitz, Stoben und Reetzow mit der Gemeinde Neppermin mit dem Ortsteil Balm.

Die **Fläche** der Gemeinde Benz beträgt seitdem 24,39 km<sup>2</sup>.

**Einwohnerzahlen:** Stand 01./2007

Gemeinde Benz insgesamt	.....	1003
Ortsteil Benz	.....	284
Ortsteil Balm	.....	128
Ortsteil Neppermin	.....	270
Ortsteil Labömitz	.....	57
Ortsteil Reetzow	.....	198
Ortsteil Stoben	.....	66



Die Mühle in Benz

**Bürgermeister** der Gemeinde Benz ist seit dem 13. Juni 2004 Herr Karl-Heinz Schröder.

Telefon: 038379/20226  
(Gemeindezentrum Benz)  
038372/750-0 (Amtsverwaltung)

**Sprechzeiten:**

Montag 16.00–18.00 Uhr im Gemeindezentrum in Benz, Kirchstr. 6  
Jeden letzten Montag im Monat in Neppermin, alte Schule, Schulstr. 17  
Internet: [www.gemeinde-benz.de](http://www.gemeinde-benz.de)

**Mitglieder der Gemeindevertretung Benz sind derzeit:** (01./2007)

- Herr Karl-Heinz Schröder als Bürgermeister
- Herr Holger Gassmann
- Herr Wilfried Volkwardt
- Herr Manfred Zaudtke
- Herr Andreas Konopka
- Herr Uwe Keick
- Herr Enrico Tesch
- Frau Ulrike Adam
- Frau Andrea Moll
- Frau Helga Widmer
- Herr Werner Spielmann

In den einzelnen Ortsteilen der Gemeinde Benz gibt es zahlreiche Beherbergungs- und Gastronomiebetriebe, aber auch produzierendes Gewerbe. Im Ortsteil Balm befindet sich ein professioneller, turniererprobter Golfplatz. Nicht unerwähnt bleiben dürfen auch der Reit- und Fahrsportverein Benz e. V., der Schützenverein

[www.gemeinde-benz.de](http://www.gemeinde-benz.de)



Seesteg in Neppermin

Neppermin Am Achterwasser e. V. und der Verein Kulturmühle Benz e. V.! Für die Betreuung und Schulbildung der Kinder stehen in Benz sowohl ein evangelischer Kindergarten als auch eine evangelische Grundschule zur Verfügung. Malerische Dörfer und unberührte Natur machen das Achterland der Insel Usedom aus.

Anfang des 17. Jahrhunderts wurde die mittelalterliche St.-Petri-Kirche in Benz erbaut. Der barocke Turm stammt aus dem Jahr 1740. Sehenswert ist der Altar und die Deckenmalerei. Auf dem Friedhof befinden sich die Gräber des Malers Otto Niemeyer Holstein und des Schauspielers Rolf Ludwig.

Ein interessantes Ausflugsziel ist das Kunst-Kabinett Usedom mitten in Benz neben der historischen Kirche.

Das Kunst-Kabinett ist als einzige klassische Galerie der Insel Usedom bei Urlaubern bekannt und gern besucht. Weitere Infos auch unter [www.kunstkabinett.de](http://www.kunstkabinett.de). Immer einen Besuch wert ist die Holländerwindmühle in Benz. Aufwendig restauriert und betreut wird die Mühle seit 1992 durch den Verein Kulturmühle Benz e. V., [www.muehle-benz.de](http://www.muehle-benz.de).

Für den Maler Lyonel Feininger waren die Mühlen auf Usedom gern verwendete Motive.

In den Jahren 1908 bis 1912 verbrachte Feininger Sommeraufenthalte auf Usedom. Vor allem in Benz und Neppermin fand er zahlreiche Motive für seine Werke. Dies waren u.a. die Kirche und die Holländerwindmühle in Benz, alte Bockwindmühlen in Neppermin und vor allem Wege und Landschaften in der Region.



Blick über Benz vom Mühlenberg



## Gemeinde Dargen

Die Gemeinde Dargen, 1386 erstmals urkundlich erwähnt, liegt inmitten des Achterlandes der Insel Usedom, direkt am kleinen Haff.

**Einwohnerzahlen:** Stand 01/2007  
davon  
Gemeinde Dargen insgesamt ... 592  
Ortsteil Dargen ... 126  
Ortsteil Bossin ... 51

Ortsteil Görke ..... 99  
Ortsteil Kachlin ..... 108  
Ortsteil Katschow ..... 117  
Ortsteil Neverow ..... 28  
Ortsteil Prätenow ..... 63

Die **Fläche** der Gemeinde Dargen einschließlich der Ortsteile beträgt 28,22 km<sup>2</sup>.



Gasthof to'n Eickborn

**Bürgermeisterin** der Gemeinde Dargen ist seit dem 13. Juni 2004 Frau Bärbel Finn.  
Telefon: 038376/20296

**Sprechzeiten:** Donnerstag 16.00–18.00 Uhr in Katschow, Mühlenstr. 13

**Mitglieder der Gemeindevertretung Dargen sind derzeit:** (01/2007)  
Frau Bärbel Finn als Bürgermeisterin  
Herr Reinhard Friede  
Herr Detlef Wenzel

Herr Norbert Butz  
Herr Klaus Netzer  
Frau Heike Stauske  
Herr Volker Stein  
Herr Dietmar Gröning  
Herr Norbert Dallmann

Die Gemeinde Dargen ist durch Landwirtschaft geprägt. Besonders hervorzuheben sind die Straußenfarm der Familie Buchholz und das Wisentgehege im Ortsteil Prätenow.



Technik- und Zweiradmuseum



## Gemeinde Garz

Die Gemeinde Garz, 1242 erstmals urkundlich erwähnt, liegt im östlichen Teil des Achterlandes der Insel Usedom, direkt am kleinen Haff.

**Einwohnerzahlen:** Stand 01/2007  
Gemeinde Garz insgesamt ..... 225

Die **Fläche** der Gemeinde Garz beträgt 10,04 km<sup>2</sup>.

**Bürgermeister** der Gemeinde Garz ist seit dem 13. Juni 2004 Herr Karl-Heinz Schiefelbein.  
Telefon: 038376/20279

**Sprechzeiten:**  
Dienstag 17.00–18.00 Uhr im

Gemeindebüro, MTS-Str. 8 b

**Mitglieder der Gemeindevertretung Garz sind derzeit:** Stand 01/2007  
Herr Karl-Heinz Schiefelbein als Bürgermeister  
Herr Jürgen Raschke  
Frau Eveline Petermann  
Herr Peter Graff  
Herr Matthias Renz

Frau Daniela Renz  
Herr Günter Krohn

Die Gemeinde Garz liegt unmittelbar an der Grenze zum Nachbarland Polen. In unmittelbarer Nähe zur Gemeinde Garz wurde im Jahr 2007 ein Grenzübergang zwischen Deutschland und Polen für den Fahrzeugverkehr eröffnet.



Kirche und Glockenstuhl in Garz



Gefallenendenkmal



## Gemeinde Kamminke

Die Gemeinde Kamminke wurde 1253 erstmals urkundlich erwähnt, liegt direkt am Haff im östlichen Teil des Achterlandes der Insel Usedom. Nahe dem Dorf Kamminke unmittelbar an der deutsch-polnischen Grenze befindet sich der Golm. Der Golm ist mit einer Höhe von 71 m die höchste Erhebung auf der Insel Usedom.

**Einwohnerzahlen:** Stand 01/2007  
Gemeinde Kamminke  
insgesamt ..... 307

Die **Fläche** der Gemeinde Kamminke beträgt 2,96 km<sup>2</sup>.

**Bürgermeister** der Gemeinde Kamminke ist seit der letzten Kommunalwahl am 13. Juni 2004 Herr

Uwe Hartmann.  
Telefon: 038376/29776

**Sprechzeiten** nach Vereinbarung

**Mitglieder der Gemeindevertretung Kamminke sind derzeit:**

Stand 01/07  
Herr Uwe Hartmann  
als Bürgermeister  
Herr Roland Vierkant

Herr Thomas Matz  
Herr Matthias Theelke  
Frau Brigitte Theelke  
Frau Nicole Theelke  
Herr Daniel Nippold

Die Gemeinde Kamminke verfügt über einen ausgebauten Hafen, der durch Fahrgastschiffe für Ausfahrten auf das Haff und zum Nachbarland Polen genutzt wird.



Mole mit Restaurant im Hafen



Hafen am Stettiner Haff

## Gemeinde Korswandt

Die Gemeinde Korswandt wurde 1243 erstmals urkundlich erwähnt. Zusammen mit dem Ort Ulrichshorst liegt die Gemeinde im süd-östlichen Teil des Achterlandes am Korswandter Berg direkt am Wolgastsee.

Frau Elke Handke  
Herr Fred Liermann  
Herr Karl-Heinz Ohm  
Herr Albrecht Koch  
Frau Simona Krohn

Frau Gisela Grummt  
Herr Eckhard Bluhm  
Herr Gerd Schünemann

Im Jahr 2006 wurden in der Gemeinde Korswandt die planungsrechtlichen Voraussetzungen für die Errichtung eines Golfplatzes (der zweite auf der Insel Usedom) geschaffen.

**Einwohnerzahlen:** Stand 01/2007  
Gemeinde Korswandt  
insgesamt ..... 571  
davon Ortsteil Korswandt ..... 331  
Ortsteil Ulrichshorst ..... 240

Die **Fläche** der Gemeinde Korswandt beträgt 12,81 km<sup>2</sup>.

**Bürgermeister** der Gemeinde Korswandt ist seit dem 13. Juni 2004 Herr Karl-Josef Wurzel.  
Telefon: 038378/30017

**Sprechzeiten:** Dienstag 16.00–17.00 Uhr im Gemeindebüro, Hauptstr. 2 in Korswandt

**Mitglieder der Gemeindevertretung Korswandt sind derzeit:**

Stand 01/07  
Herr Karl-Josef Wurzel  
als Bürgermeister



Sonnenaufgang über dem Wolgastsee in Korswandt

# BAUGESCHÄFT

schlüsselfertiges Bauen

Neubau

Baureparatur

Sanierung

Fliesenverlegung

U. Piest



Triftweg 3  
17459 Koserow


Tel. 03 83 75/2 11 82

Fax 03 83 75/2 11 92

Funk 01 71/7 93 70 92

# PENS-BAU GmbH

Maurer- und Betonarbeiten  
Estrich – Fliesen – Putz – Schiffsbeläge



17440 Hohendorf

Gewerbegebiet

Tel.: (0 38 36) 20 46 02

Fax: (0 38 36) 20 46 07

Funk: (01 71) 4 93 35 67

www.pens-bau.de

E-Mail: pens-AUSBAU@t-online.de

## Zuverlässige Partner bei Handwerk und Bau



PLANUNGS- UND INGENIEUR-BÜRO

Architektur

Tragwerksplanung

Bauüberwachung

Wertermittlung

17406 Usedom, Anklamer Straße 12 b

Tel.: 03 83 72/7 02 61, Fax: 7 65 46



Hans-Herbert Boljahn GmbH

Bauschlosserei

Treppen • Balkonbrüstungen • Geländer • Zäune • Vordächer • Tore und  
Türen • Rollläden • Markisen

Heizungs- und Sanitärtechnik

Solaranlagen • Fußbodenheizung • Heizung und Bäder

Paske Nr. 3

17406 Usedom

Telefon (03 83 72) 7 03 10

Telefax (03 83 72) 7 39 87

Auto (01 72) 3 80 05 91



Peene Natursteinbau GmbH

Pflasterarbeiten und Natursteinverlegung

eingetragener Fachbetrieb • Verlegung • Beratung • Verkauf • Spezialbereich Pflasterverfugung

Manfred Gliesner

OT Gnevenhthn 8 • 17406 Usedom

Telefon: (03 83 72) 76 98 09 • Fax: (03 83 72) 76 98 10

Mobil: (01 70) 9 31 75 90

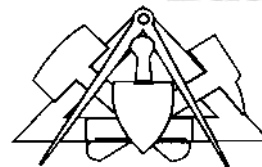
E-Mail:

peene-natursteinbau@gmx.de

Internet:

www.peene-natursteinbau.de

## Bauunternehmen



Putz- und Maurerarbeiten

Um- und Neubau

Wolfgang Quandt

An der Schmiede 8 • 17419 Zirchow

Tel./Fax: 03 83 76/2 01 98 • Auto: 01 74/9 13 16 70



Elektro-Porath

Errichten, Instandhalten, Revision

Wallstraße 3

17406 Usedom

Telefon 03 83 72/7 03 60, Fax 03 83 72/7 13 60

Funktel. 01 71/2 14 95 38, E-Mail elektro-egon-porath@t-online.de

Rohrdachdecker

Holger Labahn

Rohrdacharbeiten aller Art



17459 Loddin

Dorfstraße 28

Tel. 03 83 75/2 04 65

Funk 01 72/3 06 12 35





## Gemeinde Koserow



[www.seebad-koserow.de](http://www.seebad-koserow.de)

Seit dem Jahr 2006 präsentiert sich Koserow zusammen mit seinen Nachbargemeinden Zempin, Loddin und Ückeritz unter dem Titel „Usedomer Bernsteinbäder“.

**Einwohnerzahlen:** Stand 01/2007  
Gemeinde Koserow ..... 1.698

Die **Fläche** der Gemeinde Koserow beträgt 6,01 km<sup>2</sup>.

**Bürgermeister** der Gemeinde Koserow ist seit dem 13. Juni 2004 Herr Helmut Hilpert.  
Telefon: 038375/264-0 bzw. 264-20  
Telefax: 038375/264-44

**Sprechzeiten:**  
Donnerstag 15.00–17.00 Uhr im  
Gemeindebüro, Hauptstraße 21  
(Gebäude der Gästeinformation)

### Mitglieder der Gemeindevertretung Koserow sind derzeit:

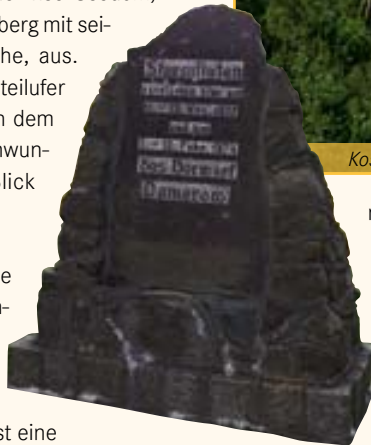
Stand 01/2007  
Herr Helmut Hilpert  
als Bürgermeister  
Herr Dr. Franz Jeschek  
Herr Wolfgang Riemann  
Herr Werner Schnapp  
Herr Friedhelm Lietz  
Herr Steffen Richter  
Herr Maik Cleemann  
Frau Annette Laudien  
Herr René König  
Frau Katrin Grabner  
Frau Jutta Mühlenbeck  
Frau Corinna Awe  
Herr Ulrich Helmer

Koserow, etwa in der Mitte zwischen Karlshagen und Ahlbeck an der schmalsten Stelle der Insel Usedom, zwischen Ostsee und Achterwasser gelegen, ist in seiner Naturausstattung einmalig und vielgestaltig. Ob Badelustiger, Segler, Surfer, Wanderer oder Radwanderer, jeder kann hier auf seine Kosten kommen. Ein besonderer Reiz geht von der höchsten Erhebung der Insel Usedom, dem Streckelsberg mit seinen 60 m Höhe, aus. Von seinem Steilufer aus bietet sich dem Betrachter ein wunderschöner Blick aufs Meer.

Koserow wurde erstmals im Jahre 1347 als Cuzerowe urkundlich erwähnt und ist eine der ältesten Siedlungen auf der Insel Usedom. Die Koserower Kirche, die bereits Ende des 13. Jahrhunderts als Feldsteinkirche erbaut wurde, ist die älteste Kirche an der Usedomer Ostseeküste. Noch bevor an das Badeleben in Koserow zu denken war, wurde der Ort durch seine ereignisreiche Geschichte bekannt. So soll vor der Küste von Koserow einst die sagenhafte Stadt Vineta gelegen haben. Auch der gefürchtete Seeräuber „Klaus Störtebeker“ soll in den Höhlen des Streckelsberges einst seinen Schlupfwinkel gehabt haben. Der Koserower Pfarrer Wilhelm Meinhold verfasste



Koserow Strand



nach alten Kirchenbüchern den Roman „Die Bernsteinhexe“, der im Jahr 1843 erschien. Das Gebiet zwischen Koserow und Zempin mit nur 300 m Land zwischen Ostsee und

Achterwasser war über die Jahrhunderte immer wieder von der Gewalt des Wassers bedroht. Im November 1872 erlebte die Insel und vor allem das Vorwerk Damerow eine verheerende Sturmflut mit Wasserständen bis 3 m über Normalnull. Über diese Sturmflut und ihre Auswirkungen in Damerow berichtete die Presse in ganz Deutschland. Die Ortschaft Damerow wurde in dieser Sturmnacht weitgehend zerstört. Nur der Umsicht und der Hilfsbereitschaft der Koserower Fischer war es zu danken, dass die Bewohner des Vorwerks mit dem Leben davorkamen. Mit ähnlicher Kraft wüteten Stürme in den folgenden Jahren und Jahrzehnten.

Am 9. und 10. Februar 1874 legte die Sturmflut die Reste des Vorwerks Damerow in Trümmer. Nach dem Rück-

gang der Flut bedeckte eine 60 cm starke Schicht Seesand die Felder und Wiesen. Den Bewohnern blieb nichts anderes übrig, als Damerow zu verlassen und sich in Koserow anzusiedeln.

An dieser schmalsten Stelle der Insel Usedom befindet sich heute „Lüttenort“, die ehemalige Wirkungsstätte des Malers Otto Niemyer-Holstein. Ein Museum, welches den interessierten Besucher ganzjährig einlädt. Eine weitere Sehenswürdigkeit sind die Koserower Salzhütten. Diese wurden um 1820 im Zuge einer von der königlichen Regierung angeregten Maßnahme zur Förderung der Strandfischerei an der ganzen Usedomer Küste errichtet. Sie dienten anfangs als Verschlusslager für steuerfreies, vom Staat geliefertes Steinsalz.

Während der Heringsfangzeit wurde in diesen Hütten der Hering unter staatlicher Aufsicht gesalzen und verpackt. Heute werden die Hütten zum Teil noch von den ansässigen Fischern genutzt, es gibt hier heute auch eine Gaststätte sowie ein Souvenirgeschäft.



Koserow Kirche



**Steffen Richter**  
ELEKTROMEISTERBETRIEB

Beratung · Planung · Installation · Service

Am Buchenhain 3 · 17459 Ostseebad Koserow  
Tel.: 03 83 75/2 07 39 · Fax: 03 83 75/2 10 88  
Funk: 01 71/2 72 58 91



## Gemeinde Loddin

Seit dem Jahr 2006 präsentiert sich Loddin zusammen mit seinen Nachbargemeinden Zempin, Koserow und Ückeritz unter dem Titel „Usedomer Bernsteinbäder“.

**Einwohnerzahlen:** Stand 01/2007  
 Gemeinde Loddin insgesamt ... 1.022  
 davon Ortsteil Loddin ..... 220  
 Ortsteil Kölpinsee ..... 713  
 Ortsteil Stubbenfelde ..... 89  
 Die **Fläche** der Gemeinde Loddin beträgt 5,92 km<sup>2</sup>.

**Bürgermeisterin** der Gemeinde Loddin ist seit dem 21. Juli 2004 Frau Lorina Bremer.  
 Telefon: 038375/2278-0 bzw. 2278-14  
 Fax: 038375/2278-18

**Sprechzeiten:**  
 Dienstag 17.00–18.00 Uhr im Haus des Gastes, Strandstraße 23, Kölpinsee

**Mitglieder der Gemeindevertretung Loddin sind derzeit:** Stand 01/2007  
 Frau Lorina Bremer

als Bürgermeisterin  
 Herr Dieter Gentz  
 Herr Thorsten Wohrab  
 Frau Elke Räsch  
 Herr Peter Noack  
 Frau Xenia Dinse  
 Herr Detlef Bremer  
 Herr Wolfgang Idelberger  
 Herr Uwe Kucht  
 Herr Christian Wickboldt  
 Frau Birgit Will

Die Gemeinde Loddin besteht aus den drei Ortsteilen Kölpinsee, Stubbenfelde und Loddin. Erstmals urkundlich erwähnt wurde Loddin 1270.

Das Dorf Loddin lässt noch heute mit seinen vielen schönen reetgedeckten Häusern den Charme und Charakter eines alten Fischer- und Bauerndorfes erkennen. Der Ausblick vom Loddiner Höft über das Achterwasser, der Sonnenuntergang und die Ruhe im Dorf sind ein Erlebnis wert. Der kleinste Ortsteil ist „Stubbenfelde“, der unmittelbar am Wald und am Kölpinsee liegt. Stubbenfelde wird durch eine Steilküste vor der See geschützt. In Stubbenfelde findet man neben dem herrlichen Strand auch einen idyllisch gelegenen Campingplatz. Alten Sagen zufolge hat hier einst der Teufel



[www.seebad-loddin.de](http://www.seebad-loddin.de)



Der Kölpinsee im gleichnamigen Ort

gelebt, weshalb die kleine Ansiedlung unmittelbar hinter der Steilküste auch Teufelsberg genannt wird.

Zum Ortsteil „Kölpinsee“ gelangt man entlang der Promenade zwischen dem gleichnamigen See und der Ostsee. Seit 1910 ist Kölpinsee durch die Eisenbahn mit der Welt verbunden. Die Insel erlebte viele Sturmfluten. Dennoch blieb der Ge-

meinde bis heute der feine weiße Sandstrand erhalten. Zum Verweilen oder auch Umwandern lädt in Kölpinsee der gleichnamige See ein, der zahlreichen Wasservögeln als Brutplatz dient. Aber auch der für die Seebäder typische Kurpavillon, die Heimatstube im alten Bahnhof, der Bernsteinbasar und der Hafen am Achterwasser laden im Seebad Loddin zu einem Besuch ein.



Hafen am Achterwasser in Loddin





## Gemeinde Mellenthin

Mellenthin liegt im Binnenland ca. 5 km nördlich des Stettiner Haffes an der B 110 am Nordrand der Mellenthiner Heide, die Teil des Naturparks Usedom ist. Das Dorf liegt in einer landschaftlich reizvollen Region ca. 5 km südwestlich des Schmollensees und genau so weit südlich des Achterwassers, südöstlich des Lieper Winkels und östlich des Peenestroms. Die Gemeinde

Mellenthin wurde 1270 erstmals urkundlich erwähnt. Zum 01.01.2005 sind die vormals selbstständigen Gemeinden Mellenthin und Morgenitz mit dem Ortsteil Dewichow zur Gemeinde Mellenthin fusioniert.

**Einwohnerzahlen:** Stand 01/2007

Gemeinde Mellenthin insgesamt .....	482
davon Ortsteil Mellenthin .....	264
Ortsteil Morgenitz .....	138
Ortsteil Dewichow .....	80



Eiche im Zentrum von Morgenitz



Idylle im Ortsteil Morgenitz



Kirche in Mellenthin

Die **Fläche** der Gemeinde Mellenthin beträgt 19,25 km<sup>2</sup>.

**Bürgermeister** der Gemeinde Mellenthin ist seit dem 10. April 2005 Herr Manfred Pinter.  
Telefon: 038372/71010

**Sprechzeiten:**  
jeden 1. Montag im Monat  
16.30–17.30 Uhr im Gemeindebüro Mellenthin  
jeden 3. Montag im Monat 16.30 bis 17.30 Uhr im Gemeindebüro Morgenitz

**Mitglieder der Gemeindevertretung Mellenthin sind derzeit:**  
Stand 01/2007  
Herr Manfred Pinter  
als Bürgermeister  
Herr Wilfried Altenau  
Herr Siegfried Brandenburg

Herr Friedrich von Kymmel  
Herr Herbert Mahnke  
Herr René Martens  
Herr Bernd Meier  
Herr Werner Schmurr  
Herr Ulrich Warnke  
Herr Diethelm Wiedemann  
Herr Frank Zimmermann

Das Wasserschloss Mellenthin wird seit Anfang des 21. Jahrhunderts restauriert und ist mittlerweile wieder eine touristische Attraktion, auch wenn noch nicht alle Arbeiten abgeschlossen sind.

Der ehemalige Gutshof ist ein voll restaurierter Fachwerkbau aus dem 16. Jh., der heute als Restaurant mit Übernachtungsmöglichkeit, Porzellanausstellung und Verkaufsstelle für Sanddorn- und andere regionale Produkte genutzt wird. Auch die Kirchen in den Ortsteilen Mellenthin und Morgenitz laden interessierte Besucher ein.

Hauptattraktion des Wandergebietes Mellenthiner Heide südlich der Gemeinde ist ein Wisent-Reservat. Der Ortsteil Dewichow, 5 km nordwestlich am Krienker See, wurde 1319 erstmals urkundlich erwähnt. Es ist ein ehemaliges Rittergut; das Gutshaus ist ein eingeschossiger Bau aus der ersten Hälfte des 19. Jahrhunderts. Rund um dieses Gutshaus ist eine kleine Siedlung von Ferienwohnungen entstanden. Der Wanderweg 4 km nach Osten zum Naturschutzgebiet der Halbinsel Cosim und zum Balmer See ist sehr beliebt.



Weg zum Wasserschloss Mellenthin





## Gemeinde Pudagla

Die Gemeinde Pudagla wurde 1270 erstmals urkundlich erwähnt und liegt landschaftlich sehr reizvoll zwischen Achterwasser und Schmollensee direkt im Naturpark Usedom.

**Einwohnerzahlen:** Stand 01./2007  
Stand 01./2007

Gemeinde Pudagla insgesamt... 424  
Die **Fläche** der Gemeinde Pudagla beträgt 13,26 km<sup>2</sup>.

**Bürgermeister** der Gemeinde Pudagla ist seit dem 13. Juni 2004 Herr Fred Fischer.  
Telefon: 038378/31344

### Sprechzeiten:

Dienstag 17.00–18.00 Uhr im  
Gemeindebüro, Schlossstraße 8

### Mitglieder der Gemeindevertretung Pudagla sind derzeit:

Stand 01./2007  
Herr Fred Fischer  
als Bürgermeister  
Herr Burghard Fiedler

Herr Gerald Möhring  
Herr Armin Golz  
Frau Angela Teichmann  
Herr Sven Ohl-Schulze  
Frau Monika Flach

In der Gemeinde Pudagla findet man neben der Schlossgaststätte und der Kindertagesstätte Kückenhorst auch einen Badestrand am Achterwasser.

In Pudagla lohnt es sich, den 38 m hohen Glaubensberg zu bewandern und den Blick von dort über den Schmollensee zu genießen.

Sehenswert in Pudagla sind neben dem Glaubensberg und den zahlreichen Wanderwegen natürlich das Schloss mit seinem Gewölbekeller, der Straußenpark, der sagenumwobene Teufelsstein im Achterwasser und die Bockwindmühle aus dem Jahre 1779. Mittlerweile befindet sich die Mühle in Gemeindebesitz, wurde mit viel Unterstützung restauriert und wird durch einen Förderverein betreut. An bestimmten Tagen wird in der Mühle gemahlen und im Ofen frisches Brot gebacken.



Eingang zum Schloss



Bockwindmühle





## Gemeinde Rankwitz

Das Gemeindegebiet Rankwitz umfasst die gesamte Halbinsel Lieper Winkel zwischen Achterwasser und Peenestrom sowie einen Streifen südlich der Halbinsel, der sich bis zum Usedomer Stadforst im Südwesten der Insel Usedom hinzieht. Ältester Ort der Gemeinde Rankwitz mit einer urkundlichen Ersterwähnung aus dem Jahr 1187 ist Liepe.

Ort Grüssow .....	39
Ort Krienke .....	78
Ort Liepe .....	124
Ort Quilitz .....	59
Ort Reestow .....	15
Ort Suckow .....	71
Ort Warthe .....	136

**Bürgermeister** der Gemeinde Rankwitz ist seit dem 13. Juni 2004 Herr Arno Volkwardt.  
Telefon: 038372/70808

**Einwohnerzahlen:** Stand 01/2007  
Gemeinde Rankwitz insgesamt ... 669  
davon Ort Rankwitz ..... 147

**Sprechzeiten:**  
Dienstag 16.30–18.00 Uhr im  
Gemeindebüro, Rankwitz, Dorfstr. 1



Kirche im Dorf Liepe



Naturdenkmal Suckower Eiche

### Mitglieder der Gemeindevertretung Rankwitz sind derzeit:

- Stand 01/2007  
Herr Arno Volkwardt als Bürgermeister  
Herr Reinhard Plötz  
Herr Erhard Wolff  
Herr Jens-Peter Hagemann  
Herr Axel Bellinger  
Frau Inge Krause  
Frau Liane Ponndorf  
Herr Bernd Reschke  
Frau Minette Volkwardt

Sehenswert in den Dörfern der Gemeinde Rankwitz ist u. a. der Hafen in

Rankwitz. Dieser ist in den Sommermonaten ein beliebter Anlegeplatz für Segelboote und Motoryachten. Gaststätte und Fischverkauf direkt im Hafen laden zum Verweilen ein.

Sehr imposant ist auch die Suckower Eiche im gleichnamigen Ortsteil. Sie ist mehrere hundert Jahre alt und steht auf einem vorzeitlichen Großsteingrab.

Auch die Lieper Kirche, der älteste Kirchenbau auf Usedom, und die Steilküste am Peene-Ufer in Quilitz sind Anziehungspunkte für zahlreiche Besucher.

## Gemeinde Stolpe auf Usedom

Die Gemeinde Stolpe auf Usedom, im Jahre 1233 erstmals urkundlich erwähnt, mit dem Ort Gummlin liegt im Achterland der Insel Usedom zwischen Mellenthiner Heide und der Stadt Usedom am kleinen Haff.

**Einwohnerzahlen:** Stand 01/2007  
Gemeinde Stolpe auf Usedom insgesamt ..... 393

Die **Fläche** der Gemeinde Stolpe beträgt 14,85 km<sup>2</sup>.

**Bürgermeister** der Gemeinde Stolpe auf Usedom ist seit dem 13. Juni 2004 Herr Kurt Schliewe.  
Telefon: 038372/71970

**Sprechzeiten:**  
nach telefonischer Vereinbarung

### Mitglieder der Gemeindevertretung Stolpe auf Usedom sind derzeit:

- Stand 01/2007  
Herr Kurt Schliewe als Bürgermeister  
Frau Renate Stadermann  
Herr Harald Kreßmann  
Herr Jörg Kreßmann

Herr Sieghardt Lorenz  
Herr Detlef Wiedemann

Sehenswürdigkeiten in der Gemeinde Stolpe auf Usedom sind die Dorfkirche aus dem Jahr 1871 und das bereits größtenteils sanierte Schloss aus dem 17. Jahrhundert.



kleiner Hafen in Stolpe



das Schloss in Stolpe



## Gemeinde Ückeritz



[www.ueckeritz.de](http://www.ueckeritz.de)

Die Gemeinde Ückeritz, 1270 erstmals urkundlich erwähnt, liegt inmitten der Insel Usedom, eingeschlossen zwischen Achterwasser und Ostsee.

Seit dem Jahr 2006 präsentiert sich Ückeritz zusammen mit seinen Nachbargemeinden Koserow, Loddin und Zempin unter dem Titel „Usedomer Bernsteinbäder“.

Die **Fläche** der Gemeinde Ückeritz beträgt 13,85 km<sup>2</sup>.

**Einwohnerzahlen:** Stand 01/2007  
Gemeinde Ückeritz..... 983

**Bürgermeister** der Gemeinde Ückeritz ist seit dem 17.09.2006 Herr Manfred Wolf

### Mitglieder der Gemeindevertretung Ückeritz sind derzeit:

Stand 01/2007  
Herr Manfred Wolf  
als Bürgermeister  
Herr Walter Kannenberg  
Frau Jana Schultz  
Herr Gerd Biedenweg  
Herr Guido Biedenweg  
Herr Olaf Hartung  
Herr Danilo Fux

Im Seebad Ückeritz gibt es eine Rehaklinik sowie einen Campingplatz in unmittelbarer Strandnähe.

Der Strandvorplatz mit Kurpavillon und Imbisseinrichtungen wurde in den letzten Jahren komplett neu gestaltet und lädt zum Verweilen ein.

Sehenswert sind u. a. die zahlreichen Reethäuser im alten Dorf in Richtung Achterwasser sowie die 2 Sportboothäfen.



*Steilküste am Ostseerand*

Das Seebad Ückeritz ist einer der kleineren Badeorte auf Usedom. Gerade der Dorfbereich in Richtung

Achterwasser weist Ückeritz mit seinen niedrigen, oft reetgedeckten Häusern noch heute auf den Cha-

rakter des einstigen Fischer- und Bauerndorfes hin.

Mit Beginn des 19. Jahrhunderts und der Entwicklung des Badetourismus entstanden einige größere Gästehäuser im Villenstil.

Das Seebad Ückeritz verfügt über einen 7 km langen, feinsandigen Ostseestrand mal mit Steil- und mal mit Flachküste.

Direkt an der Steilküste befindet sich die Reha-Klinik „Ostseeblick“ und bietet nicht nur wegen der naturnahen Lage beste Möglichkeiten für Rehabilitationsmaßnahmen.

Hervorgehoben wird Ückeritz auch wegen der zwei Campingplätze, einer an der Ostsee und einer am Achterwasser.

Diese machen Ückeritz zu einem Paradies für alle Campingfreunde.

Urlaubsgäste sind im Seebad Ückeritz zu jeder Jahreszeit willkommen.



*Sportboothafen in Ückeritz*



Garten-und Landschaftsbau  
Burkhard Hilsch

Telefon: 03 83 75 / 2 13 05  
Telefax: 03 83 75 / 2 13 66  
www.hilsch.de - e-mail: info@hilsch.de  
17459 Ückeritz - Bäderstraße 13

Wir sind für Sie da

Wir sind für Sie da

Wir sind für Sie da





## Stadt Usedom

[www.stadtinfo-usedom.de](http://www.stadtinfo-usedom.de)

Die Stadt Usedom liegt im südwestlichen Teil der gleichnamigen Insel Usedom.

Die Gemarkungsgrenze der Stadt Usedom umfasst die Stadt selbst sowie 14 Ortsteile. Die Fläche beträgt 38,57 km<sup>2</sup>.

### Einwohnerzahlen: Stand 01/2007

Stadt Usedom insgesamt	1.923
davon Stadt selbst	1.363
Ortsteil Gellenthin	46
Ortsteil Gneventhin	22
Ortsteil Karnin	78
Ortsteil Kölpin	13
Ortsteil Mönchow	45
Ortsteil Ostklüne	33
Ortsteil Westklüne	17
Ortsteil Paske	65
Ortsteil Voßberg	39
Ortsteil Weißer Berg	3
Ortsteil Welzin	78
Ortsteil Wilhelmsfelde	11
Ortsteil Wilhelmshof	35
Ortsteil Zecherin	75

**Bürgermeister** der Stadt Usedom ist seit dem 03. Mai 2005 Herr Jochen Storrer.

Telefon: 038372/750-0 bzw. 70214

### Sprechzeiten:

Donnerstag 14.30–16.00 Uhr im Rathaus

### Mitglieder der Stadtvertretung Usedom sind derzeit:

- Stand 01/2007
- Herr Jochen Storrer als Bürgermeister
  - Herr Gert Wendlandt
  - Frau Grit Kaspereit
  - Herr Michael Leppin
  - Herr Hans-Herbert Boljahn
  - Herr Roland Braun
  - Frau Margrit Kaspereit
  - Frau Cornelia Kühne-Helmessen
  - Herr Karl-Heinz Otto
  - Herr Frank Petrikat
  - Herr Norbert Räsch
  - Frau Marion von Brechan
  - Herr Detlef Winterfeldt

### Zu den Sehenswürdigkeiten:

Das Anklamer Tor mit seiner Ausstellung und der Möglichkeit, im obersten Raum die Ehe zu schließen. Außerdem die sehr imposante Marienkirche inmitten der Stadt. Nicht weit entfernt der Schlossberg mit seinem Denkmal, welches an die durch Otto von Bamberg 1128 durchgeführte Reformation erinnert.

Sehenswert sind außerdem die Reste der einstigen Hubbrücke in Karnin und natürlich der restaurierte alte Bahnhof in der Stadt direkt an der heutigen Bundesstraße 110. Im Klaus-Bahlsen-Haus, dem restaurierten

Bahnhofsgebäude der Stadt Usedom, befindet sich das Informationszentrum des 1999 gegründeten Naturparks und die Stadtinformation Usedom.

Für Besucher besonders interessant ist die informative Ausstellung zur Natur unserer Insel. Darüber hinaus kann der interessierte Gast weitergehende Informationen zu Natur und Kultur erhalten und sich über die zahlreichen Möglichkeiten informieren, den Naturpark individuell entdecken.

[www.naturpark-insel-usedom.de](http://www.naturpark-insel-usedom.de)



Reste der Hubbrücke in Karnin



Klaus-Bahlsen-Haus – alter Bahnhof

**ZOTNER**  
BESTATTUNGSHAUS

Erd-, Feuer- und Seebestattungen, Bestattungen auf allen Friedhöfen, Erledigung der Formalitäten, seriös, vertraulich, preiswert

Swinemünder Str. 22  
17406 Usedom

**Tag & Nacht**  
**Tel. 03 83 72/7 66 11**

[www.zotner-bestattungshaus.de](http://www.zotner-bestattungshaus.de)

Rufen Sie uns an  
Rufen Sie uns an  
Rufen Sie uns an  
**Rufen Sie uns an**

**TAXI Winterfeldt Usedom**

- Kleintransporte
- Kurierdienst
- Krankenfahrten aller Kassen
- Kleinbusfahrten

**03 83 72/7 07 07**  
● Ihr Weg ist unser Ziel! ●



## Gemeinde Zempin

Die Gemeinde Zempin, 1571 erstmals urkundlich erwähnt, ist das kleinste Seebad der Insel Usedom und liegt in der Mitte der Insel Usedom an der schmalsten Stelle zwischen Achterwasser und Ostsee.

Seit dem Jahr 2006 präsentiert sich Zempin zusammen mit seinen Nachbargemeinden Koserow, Loddin und Ückeritz unter dem Titel „Usedomer Bernsteinbäder“.

Die Fläche der Gemeinde Zempin beträgt 3,12 km<sup>2</sup>.

**Einwohnerzahlen:** Stand 01./2007  
Gemeinde Zempin ..... 928

**Bürgermeister** der Gemeinde Zempin ist seit dem 13. Juni 2004 Herr Werner Schön.  
Telefon: 038377/42162

### Sprechzeiten:

Dienstag 16.00–18.00 Uhr im Fremdenverkehrsamt Zempin, Fischerstr. 1

### Mitglieder der Gemeindevertretung Zempin sind derzeit:

Stand 01./2007  
Herr Werner Schön  
als Bürgermeister

Frau Petra Hofmann  
Frau Edda Kiepsel  
Frau Sylvia Schmidt  
Herr Jan Zerbe  
Herr Holm Bohrer  
Herr Hans Schütt  
Herr Manuel Dethlof  
Herr Matthias Priewe

Das ehemalige Fischer- und Bauerdorf hat seinen Ursprung am Achterwasser. Etwa 40 Häuser mit Rohrdächern sind aus alten Fischerkaten entstanden. Sie sind durch eine Ortssatzung geschützt und stehen in der Peenestraße, Rieckstraße, Fischerstraße und Dorfstraße.

Der Orts- und Naturlehrpfad in Zempin ist ca. 9 km lang und führt an markanten Natur- und Ortsmerkmalen des Seebades Zempin vorbei. Zahlreiche Tafeln mit auf den Ort bezogenen Inhalten wurden erarbeitet und gestaltet. Auf diesem Lehrpfad gibt es viel Wissenswertes zur Natur, Geschichte, zu Land und



das Fremdenverkehrsamt



[www.seebad-zempin.de](http://www.seebad-zempin.de)

Leuten und ihrem Leben in Zempin zu erkunden.

Sehenswert sind in Zempin auch die noch aus dem 18. Jahrhundert vorhandenen Salzhütten am Zugang zum Strand von der Fischerstraße her.

Am östlichen Ende des Campingplatzes in Zempin finden sich Reste einer Abschussrampe, der Feldstellung I aus Zeiten des II. Weltkrieges. Am Radwanderweg zwischen Zempin und Zinnowitz befinden sich Reste der Feldstellung II.

Der Ort Zempin gehörte während des II. Weltkrieges zum Sperrgebiet Peenemünde West. An diesen Abschussrampen der Fee 103 „V1“ wurden die Mannschaften in die Technik der Flügelfombe eingewiesen und Probeabschüsse entlang der Ostseeküste durchgeführt.

Im Vereinshaus „uns olle Schaul“ wurde bis zum Sommer 2000 noch unterrichtet. Bis dahin war es ein Schulgebäude.

Heute findet man in den unteren Klassenräumen Ausstellungen zur FISCHEREI in Zempin mit Bootsmodellen des Fischers Konrad Tiefert und einen ALTEN KAUFMANNSLADEN – Schichleins Laden voll mit

Erinnerungen, aber auch andere wechselnde Ausstellungen.

### Häfen für Wassersportler

Häfen für Wassersportler finden sich am Rieck, neben der Gedenkstätte des Malers Otto Niemeyer-Holstein, an der schmalsten Stelle der Insel Usedom sowie direkt im Ort am Achterwasser. Beide Häfen werden durch Vereine betrieben.



reetgedeckte Häuser im alten Dorf



Vereinshaus uns olle Schaul

## Gemeinde Zirchow

Die Gemeinde Zirchow mit seinem Ortsteil Kutzow wurde 1239 erstmals urkundlich erwähnt und liegt mittig im Achterland der Kaiserbäder der Insel Usedom, etwa 10 km entfernt vom Seeheilbad Ahlbeck.

Der Ortsname stammt von Circhow und bedeutet so viel wie Kirchdorf.

**Einwohnerzahlen:** Stand 01./2007  
Gemeinde Zirchow  
insgesamt ..... 637  
Die Fläche der Gemeinde Zirchow beträgt 9,42 km<sup>2</sup>.

**Bürgermeister** der Gemeinde Zirchow ist seit dem 13. Juni 2004 Herr Gerd Wendlandt.  
Telefon: 038376/20219

### Sprechzeiten:

Dienstag, 16.00–17.00 Uhr in der Kulturhalle Zirchow, Schulstraße 2

### Mitglieder der Gemeindevertretung Zirchow sind derzeit:

Stand 01./2007  
Herr Gerd Wendlandt  
als Bürgermeister  
Herr René Hartwig



Unterführung unter ehemalige Eisenbahnstrecke

Herr Jens-Uwe Beitz  
Frau Birgitt Marth  
Herr Sven Franke  
Herr Uwe Krüger  
Herr Enrico Behn  
Frau Sylvia Ruckick

Frau Barbara Flindt

Die Gemeinde Zirchow ist Grundschulstandort für die umliegenden Haffgemeinden Korswandt, Dargen, Garz und Kamminke.



Blick auf Zirchow mit Rathaus



## Friseursalon

• Damen • Herren • Kinder

### Sauna und Solarium


Öffnungszeiten Salon: Mo. bis Fr. 8.30 bis 18.00 Uhr

Sa. 8.00 bis 11.00 Uhr

Öffnungszeiten Sauna: Mo. bis Fr. 9.30 bis 21.00 Uhr

und Solarium nach Absprache

Kurth GbR • 17406 Usedom • Markt 8 • Tel./Fax: (03 83 72) 7 02 22



## KOSMETIKSTUDIO AM HAIN Usedom

Doreen Petrikat  
stell. anerkannte Kosmetikerin  
Henstedt-Ulzburg-Ring 9  
17406 Usedom  
Tel. 038372 - 7 68 72  
Fax 038372 - 7 68 71  
Mobil 0160 - 96 73 04 55  
KosmetikPetrikat@aol.com



## Zahnarztpraxis



Dr. med. Ekkehard Müller  
Dr. med. Irena Müller

Geschwister-Scholl-Straße 4 · 17406 Usedom  
Tel.: (03 83 72) 70 202

*Dr. med. habil. Barbara Pöppe  
& Dagmar Pöppe*

### Zahnärztinnen

Allgem.- und Kinderzahnheilkunde, Kieferorthopädie

Dorfstraße 65a  
17429 Neppermin

Telefon (03 83 79) 2 02 63  
Fax (03 83 79) 2 89 63

### Praxis für Physiotherapie

P. Rolletschke (Physiotherapeutin, Bioenergetikerin Extrasens)

- Physiotherapie
  - Bioenergetische Meditation (intensive Lösung energetischer Blockaden)
  - osteopathische Behandlungen
  - Shiatsu
  - Reiki (Behandlungen und Seminare)
- Zulassung aller Kassen und privat

17459 Ückeritz · An den Kreisichen 27  
Tel.: 03 83 75/2 10 23 · Mobil: 01 71/7 44 83 55

## Diakonie-Pflegedienst gGmbH in Vorpommern



### Geschäftsstelle

Fleischerstr. 1, 17489 Greifswald, ☎ 03834/7777-90  
www.diakonie-pflegedienst.de

- Wir helfen bei Krankheit, im Alter und in familiären Notsituationen.
- häusliche Kranken-, Alten- und Familienpflege
  - Essen auf Rädern
  - Hilfsmittelverleih
  - Seelsorge und Beratung
  - Sterbebegleitung
  - Pflegewohnen/Urlaubspflege

Wir bieten Ihnen auch nach Ihren Wünschen frei zu vereinbarende Betreuungsleistungen an. Bei den nach Zeiteinheiten berechneten Dienstleistungen tun wir genau das, was Sie von uns benötigen, was Sie sich wünschen:

- Arztbesuche
- Hausarbeiten
- Behördengänge
- Spaziergänge
- Vorlesen
- und viele andere Dienstleistungen sind möglich

*Weil Krankenpflege Vertrauenssache ist, rufen Sie unsere Sozialstationen an!*

**Usedom**  
Swinemünder Straße 57  
☎ 038372/70233

**Wolgast**  
Karl-Zimmermann-Str. 11  
☎ 03836/202561

Unsere Pflegeteams freuen sich über jede ehrenamtliche Aktivität. Sollten Sie Interesse an einer Zusammenarbeit mit uns haben, würden wir Sie gern in unseren Kreis der Ehrenamtlichen aufnehmen.

Inhaber  
Nils Köster  
Apotheker

Filialleiterin  
Tanja Peckermann  
Apothekerin



## Adler-Apotheke

Markt 11  
17406 Usedom  
www.adler-apotheke-usedom.de

Telefon 03 83 72-7 02 58  
Telefax 03 83 72-7 07 58  
peckermann@adler-apotheke-usedom.de

## Pflegeheim Seebad Zempin GmbH

*„Wir können dem Leben des Menschen nicht mehr Jahre hinzufügen, aber den verbleibenden Jahren mehr Leben schenken.“*

- Unser Haus befindet sich ca. 300 m vom Strand entfernt
- Liebevolle Betreuung in kleinen Hausgemeinschaften
- Ein- und Zweibettzimmer mit eigenem Duschbad, Zimmer und Terrassen teilweise mit Seeblick, eigene Möbel können mitgebracht werden
- Wir kochen selbst in unserer hauseigenen Küche
- Alle Pflegestufen und Kassen sowie sonstige Kostenträger

Seestraße 4 · 17459 Zempin  
Tel.: 038377/3615160 · Fax: 038377/3615132  
www.altenpflegeheim-zempin.de



*Geborgenheit in  
familiärer Atmosphäre*

Anzeige 190 x 58 mm

[www.amtusedom-sued.de](http://www.amtusedom-sued.de)

## IMPRESSUM

Herausgegeben in Zusammenarbeit mit der Trägerschaft. Änderungswünsche, Anregungen und Ergänzungen für die nächste Auflage dieser Broschüre nimmt die Verwaltung oder das zuständige Amt entgegen. Titel, Umschlaggestaltung sowie Art und Anordnung des

Inhalts sind zugunsten des jeweiligen Inhabers dieser Rechte urheberrechtlich geschützt. Nachdruck und Übersetzungen sind –auch auszugsweise– nicht gestattet. Nachdruck oder Reproduktion, gleich welcher Art, ob Fotokopie, Mikrofilm, Datenerfassung, Datenträger oder Online nur mit schriftlicher Genehmigung des Verlages.  
**174406050/ 1.Auflage/2007**

**WEKA** info verlag gmbh  
Lechstraße 2  
D-86415 Mering  
Telefon +49 (0) 82 33/3 84-0  
Telefax +49 (0) 82 33/3 84-1 03  
info@weka-info.de • www.weka-info.de