

# West-Rügen

Bauen, Leben und Wohnen



# Inhaltsverzeichnis

Grußwort	1	Gemeinde Ramin	14
Branchenverzeichnis	2	Gemeinde Samtens	15
Die Verwaltung im Überblick	3	Gemeinde Schaprode	16
Das Amt West-Rügen	4	Gemeinde Trent	17
Gemeinde Altefähr	7	Gemeinde Ummanz	18
Gemeinde Dreschwitz	8	Touristische Einrichtungen	20
Gemeinde Gingst	9	Sportliche Events	22
Gemeinde Seebad Insel Hiddensee	10	Tagesmütter / Jugendclubs	25
Gemeinde Kluis	12	Kindertagesstätten / Schulen	26
Gemeinde Neuenkirchen	13	Impressum	U3

[www.technik-moedell-museum.de](http://www.technik-moedell-museum.de)  
Muhlitzer Str.3 18573 Samtens / Rügen  
1. Modellbaumuseum  
Deutschlands



**USCHMANN TRANSPORTE**

**Autoverwertung Samtens  
UT Rügen**

**18573 Samtens - Muhlitzer Str. 3  
Tel. 0 38 306 - 13 15**



# Grußwort des Amtsvorstehers

## Liebe Mitbürgerinnen und Mitbürger, verehrte Gäste!

Die Gemeinden und ihre Verwaltung, das Amt West-Rügen, heißen Sie in unserer Region herzlich willkommen.

Das Amt West-Rügen wurde durch die Fusion der Ämter Südwest-Rügen und Gingst sowie der Gemeinde Seebad Insel Hiddensee mit Wirkung zum 01.01.2005 gegründet.

Informationen rund um das Amt West-Rügen finden Sie mit dieser praktischen Orientierungshilfe, mit der wir Ihnen nicht nur die Wege in unserer Amtsverwaltung transparent machen möchten. Vielmehr vermittelt Ihnen diese Broschüre Daten und Fakten über das Leben in unseren amtsangehörigen Gemeinden Altefähr, Dreschwitz, Gingst, Seebad Insel Hiddensee, Kluis, Neuenkirchen, Ramin, Samtens, Schaprode, Trent und Ummanz. Gleichzeitig soll sie Gästen und Touristen Anregungen geben, sich auf Entdeckungstour durch unsere schöne Heimat zu begeben. Überzeugen Sie sich von unserer landschaftlich reizvollen Umgebung; Natur und Ausflugsziele bieten für jeden etwas. Für den Gast, der zu uns kommen möchte, bietet sich in allen Gemeinden Interessantes und Sehenswertes.

In der stillen und weiten Landschaft Westrügens können Sie Kirchen, Gutshäuser und rohrgedeckte Häuser bestaunen, Künstler, Bauernhöfe und Märkte besuchen, hausgemachte Spezialitäten genießen, segeln, surfen, angeln, reiten, wandern oder Rad fahren. Genießen Sie Wald, Wiesen und die einmalige Küstenlandschaft von herausragender Schönheit und Ursprünglichkeit. Im Herbst sammeln sich tausende Kraniche bei uns, um sich auf den Flug nach Süden vorzubereiten. Je nach Witterung sind die Vögel des Glücks und des Friedens mehrere Wochen zu beobachten. Große Teile des Amtsgebietes befinden sich im Nationalpark Vorpommersche Boddenland-



schaft. Hier können Sie behutsam die Natur erleben und finden Ruhe vom Alltag.

Ein wichtiges Anliegen aller amtsangehörigen Gemeinden ist es, den Amtsbereich zu einem interessanten Urlaubs-, Wohn- und Wirtschaftsstandort zu entwickeln und dementsprechend zu gestalten. Deshalb würden wir uns sehr freuen Sie in unserem Amtsbereich begrüßen zu können, sei es um hier Ihren Urlaub zu verbringen, hier zu wohnen oder vielleicht auch um in den Wirtschaftsstandort zu investieren.

Mein Dank gebührt den lokalen Unternehmen und Gewerbetreibenden, die durch ihre Präsentation die örtliche Wirtschaft wieder spiegeln und damit die Herausgabe dieser Broschüre erst ermöglicht haben.

A handwritten signature in black ink, appearing to read 'F. Martitz'.

Frank Martitz  
Amtsvorsteher

## Branchenverzeichnis

Liebe Leser!

Hier finden Sie eine wertvolle Einkaufshilfe, einen Querschnitt leistungsfähiger Betriebe aus Handel, Gewerbe und Industrie, alphabetisch geordnet. Alle diese Betriebe haben die kostenlose Verteilung Ihrer Broschüre ermöglicht. Weitere Informationen finden Sie im Internet unter [www.alles-deutschland.de](http://www.alles-deutschland.de).

Abwasser	27	Fliesenarbeiten	23	Restaurant	21	Trockenbau –	
Altbausanierung	5	Fliesenleger	5	Schiffbau	23	Innensausbau	5
Apotheke	24	Garten- und		Schmuck aus Bernstein	21	Vermessungsbüro	5
Autoreparaturen	27	Landschaftsbau	5	Sparkasse	U3	Wasserversorgung	27
Autoverwertung	U2, 27	Gaststätte	21	Spültechnik	23	Zahnärztin	24
Bank	U 3	Häusliche Krankenpflege	24	Steuerberater	U3	Zimmerei	5
Bauernmarkt	21	Heizung – Sanitär	5	Teppichböden	5	Zimmervermittlung	21
Baugeschäft	23	Hotel – Restaurant	21	Tierarztpraxis	2		
Bauleistungen	23	Innenausbau	23	Tourismusverein	21		
Bautischlerei	5	Kfz-Werkstatt	27				
Bauunternehmen	5, 23	Kinderspielzeug	2				
Bernsteinwerk	21	Laminat	5, 23				
Buchhandlung	2	Landwirtschaft	2				
Café	21	Metallbau	23				
Dachdeckerei	5	Museum	U2, 21				
Dienstleistungen	27	Parket & Laminat	23				
Energiedienstleister	27	Pflegedienste	24				
Elektrotechnik	5	Raumausstatter	5				
Fenster – Türen	23	Reinigungsbedarf	23				

U = Umschlagseite



**Rügener Landhandel**

Getreide • Saatgut • Futter- & Düngemittel  
Diesel • Heizöl • Rapsöl

Rügener Getreide- und Dienstleistungs GmbH  
Rothenkirchen 24 • 18573 Ramin  
Tel: 038306 - 7104 • Fax: 038306 - 1323  
info@ruegener-landhandel.de • www.ruegener-landhandel.de

auch für Kleinverbraucher



**Tierarztpraxis Puvogel**

Dr. Gerke Puvogel  
Dr. Wiebke Ena Puvogel

Streu 6 • 18569 Schaprode  
Tel.: 038309 22836  
Fax: 038309 70395



**DER BUCHLADEN**

Petra Dittrich  
Markt 5, 18568 Gingst  
Tel 038305 535916  
Fax 038305 535917  
derbuchladen-gingst@gmx.de

# Die Verwaltung im Überblick

Vorwahl: 038306  
Zentrale: 159-0  
Fax: 159-38  
Homepage: [www.amt-westruegen.de](http://www.amt-westruegen.de)  
E-Mail: sekretariat@amt-westruegen.de

## Leitung

Leitende Verwaltungsbeamtin 159-11  
Sekretariat 159-10

## Allg. u. Ordnungsverwaltung

Amtsleiter 159-11  
Lohn/Gehalt 159-14  
Personalwesen/Fuhrpark/  
allg. Verwaltung 159-13  
Kommunaldienst 159-16/18  
Gewerbe 159-23  
Recht/IT-Technik 159-21  
Allg. Ordnung u. Sicherheit 159-27  
Wohngeld/Rundfunkgebühren 159-24  
Standesamt 159-28  
Meldewesen 159-25  
Außendienst/Vollstreckung 159-29

## Bauverwaltung

Sachgebietsleiter/Bauordnung 159-44  
Bauverwaltung/  
Gebäudemanagement 159-15  
Tiefbau 159-42  
Hochbau 159-43  
Bauleitplanung 159-41

## Finanzverwaltung

Amtsleiter 159-31  
Haushalt 159-39  
Kasse 159-34/35  
Beiträge 159-46

Anlagebuchhaltung/KLAR 159-47  
Umlagen/Abgaben 159-32  
Umlagen/Abgaben/Schule/  
Kita/Generationen 159-17  
Feuerwehr 159-30  
Steuern 159-33  
Vollstreckung 159-36  
Liegenschaften 159-48/49

Besuchen Sie unsere Internetseite: [www.amt-westruegen.de](http://www.amt-westruegen.de)

Dort finden sie Terminankündigungen der Sitzungen, Satzungen und Formulare. Für das Dienstleistungsportal Mecklenburg-Vorpommern ist ein Link auf unserer Internetseite hinterlegt. Hier sind unter der Rubrik „Lebenslagen“ die Dienstleistungsangebote der öffentlichen Verwaltungen geordnet nach lebensstypischen Sachverhalten beschrieben.



# Das Amt West-Rügen

mit den Gemeinden Altfähr, Dreschwitz, Gingst, Insel Hiddensee, Kluis, Neuenkirchen, Ramin, Samtens, Schaprode, Trent und Ummanz

Einwohnerzahl: 10.019 (Stand: 13.04.2010)

Sitz des Amtes: Dorfplatz 2, 18573 Samtens

## Öffnungszeiten:

Montag 9.00 – 12.00 Uhr

Dienstag 9.00 – 12.00 Uhr und 13.00 – 18.00 Uhr

Donnerstag 9.00 – 12.00 Uhr und 13.00 – 17.00 Uhr

## Bankverbindung

Deutsche Kreditbank

BLZ 120 300 00

Kto. 103929

## Amtsvorsteher:

Frank Martitz

### 1. stellv. Amtsvorsteher:

Rüdiger Gau

### 2. stellv. Amtsvorsteher:

Ingulf Donig


## Sprechzeiten des Amtsvorstehers:

nach Absprache

Montag von 13.00 – 16.00 Uhr

## Zusammensetzung des Amtsausschusses

Name	Gemeinde
Frank Martitz	Seebad Insel Hiddensee
Rüdiger Gau	Schaprode
Ingulf Donig	Altfähr
Henning Stahl	Altfähr
Peter Wyschkon	Altfähr
Helge Saathoff	Dreschwitz
Olaf Braumann	Dreschwitz
Hans-Ulrich Schröder	Gingst
Jürgen Briese	Gingst
Konrad Großmann	Gingst
Eckard Koch	Kluis
Dirk Rogge	Neuenkirchen
Carsten Herud	Ramin
Christian Thiede	Ramin
Hendrik van Reemen	Ramin
Edelgard Feichtinger	Samtens
Karin Wodrich	Samtens
Peter Schwerin	Samtens
Roland Kuhn	Samtens
Nis Lassen	Schaprode
Nils Gottschalk	Seebad Insel Hiddensee
Thomas Gens	Seebad Insel Hiddensee
Dr. Sybille Berger	Trent
Gunther Krüger	Trent
Ernst-August Lange	Ummanz
Klaus-Dieter Schönfelder	Ummanz





## VERMESSUNGSBÜRO

**Dipl.-Ing. Andreas Klug**

Öffentlich bestellter Vermessungsingenieur

Hauptstraße 41  
18573 Ramin / Rügen

Tel. 038306 - 68050  
Fax 038306 - 68051

vermessung.klug@t-online.de

## FLIESEN-NEUMI

BERATUNG · FLIESENLEGERARBEITEN · MOSAIK · TREPPEN

**Sven Neumann**  
Inhaber

Dorfstraße 69c  
18569 Trent auf Rügen  
Telefon 038309/70362  
Mobil 0162/4108790  
eMail: NeumannSven2007@web.de

## **KRACHT** Bauunternehmen

Gerd Kracht  
Dipl.-Bauing.

- Hochbau
- Um- und Ausbau
- Altbausanierung
- Zimmerer- und Holzbauarbeiten

Haidhof 21  
18569 Gingst auf Rügen  
Telefon (038305) 60051 · Fax 60052  
Funk (0171) 6417800  
info@kracht-bauunternehmen.de

## HEIZUNG · SANITÄR · ELEKTRO

ALTERNATIVE ENERGIEN

**Konrad Großman**

Inh. Alexander Großmann

Karl-Marx-Straße 11a  
18569 Gingst auf Rügen  
Tel./Fax 03 83 05 8 22 26

Mobil 01 72 3 18 93 32  
01 72 9 35 86 81  
eMail: grossmann-gingst@t-online.de

## Wiggers & Päper Bedachungen GmbH

Meisterbetrieb

- Dächer
- Zimmererarbeiten
- Kranvermietung



Dorfstraße 31 A  
18569 Trent auf Rügen  
E-Mail: wiggerspaeper-trent@t-online.de

Tel.: 038309 1433  
Auto-Tel.: 0171 4136498  
Fax: 038309 20344



## TEPPICHWELT

Der Fachmarkt mit dem preiswerten Verlegeservice.

Laminat • Farben • Gardinen • Teppichboden  
Sonnenschutz • Tapeten • Matratzen • uvm.

Kluiser Dreieck • 18569 Gingst • Tel./Fax 038305 55666

## BBT

Inh. Matthias Tredup



- Baureparaturen
- Bauelemente  
Fenster, Türen, Rollläden,  
Treppen
- Trockenbau / Innenausbau

Dorfstraße 2 • 18569 Schweikvitz auf Rügen  
Tel. 03838 315575 • Fax 03838 822568  
Mobil 0160 4451887 • email: BBTredup@t-online.de

## Garten- und Landschaftsbau

**Reiner Thunhorst**

Techniker im Garten- und Landschaftsbau

Reetz 4 • 18569 Neuenkirchen

Mobil: 0151 16737493

Telefon: 038309 70958

Fax: 038309 70959

E-Mail: R.Thunhorstreez@t-online.de

www.thunhorst-gartenbau.de







# Gemeinde Altefähr

Einwohnerzahl: 1.204 (Stand 30.03.2010)

## Bürgermeister:

Ingulf Donig

## 1. stellv. Bürgermeister:

Henning Stahl

## 2. stellv. Bürgermeister:

Peter Wyschkon



## Zusammensetzung der Gemeindevertretung

Name	Partei/Wählergruppe
Donig, Ingulf	SPD
Stahl, Henning	CDU
Wyschkon, Peter	Wählergemeinschaft
Brunk, Thomas	SPD
Fetting, Hans-Joachim	BÜNDNIS FÜR RÜGEN
Grede, Paula	Wählergemeinschaft
Hausmann, Thomas	CDU
Dr. Martin, Roland	CDU
Pieper, Randy	SPD
Stricker, Regina	Wählergemeinschaft
Tutas, Detlef	Wählergemeinschaft

## Geschichte

Antiquum passagium („Alte Fähre“) bezeichnet erstmals die in der ersten erhaltenen Urkunde vom 24. Februar 1240 erwähnte Fährverbindung zwischen Stralsund und der Insel Rügen. Bis 1854 war die Fähre im Besitz der Stadt Stralsund. Das Vermögen der Fährkommune Altefähr ermöglichte damals den Abkauf der Fährrechte. Bis zum Bau des Rügendamms 1936 erlebte Altefähr eine Blütezeit als Bade- und Naherholungsort für Stralsund. Die historische Fährverbindung nach Stralsund wird mit moder-

nen Schiffen der „Weißen Flotte“ in alter Tradition betrieben. Am 1. Mai 1996 wurde das Fährschiff „Altefähr“ in den Dienst gestellt. Das Fährschiff bietet jährlich seine Dienste in der Zeit vom 01. Mai bis 30. September zwischen Altefähr und Stralsund an. Heute wird der „linke Torflügel zur Insel Rügen“ wieder mehr und mehr zum Ausflugsziel der Sundstädter, aber auch vieler Rügenger Einwohner und Feriengäste aus ganz Deutschland sowie dem benachbarten Ausland. Als Wassersportler sollten Sie sich die fantastische Südlage unseres Hafens nicht entgehen lassen. Der Hafen bietet 65 Boots Liegeplätze. Im Fährhaus sanitäre Einrichtungen, Miniküche und einen Gemeinschaftsraum. Slipmöglichkeiten sind ebenso selbstverständlich wie unser freundlicher Hafenmeister. Alte 80jährige Familientradition wird in der Gaststätte Grahlerfähre gepflegt.

Auf der anderen Seiten des alten und neuen Rügendamms finden sie in ruhiger Lage familiäre Gastlichkeit. Abseits der Verkehrswege laden Liegewiese und flaches Ufer besonders Familien zum längeren Verweilen ein. Der Rügenrund-Radwanderweg beginnt und endet in Altefähr. All sonntäglich um 10.30 Uhr findet in der Kirche St. Nikolai zu Altefähr der evangelische Gottesdienst statt. Als „Kapelle gegenüber der Stadt Stralsund“ findet 1325 erstmals die Kirche in Altefähr urkundliche Erwähnung. Ganzjährig laden wir sie zu besonders gestalteten literarischen, musikalischen und zahlreichen Familiengottesdiensten ein. Anfänger und Fortgeschrittene haben bei Sail & Surf ihren Spaß im Segelrevier auf dem Sund. Die Ersteren erlernen die Grundlagen beim Catamaran- oder Jollengrundkurs bzw. in der Surfschule. Die Erfahrenen mieten einen Cat oder segeln mit dem Yachtcharter. Wer es abenteuerlicher will, beteiligt sich an der Cat-Safari in vier Tagen rund Rügen. Das Jugendgästehaus bietet mit bis zu 50 Betten Unterkunft für Gruppen, Schulklassen oder auch Einzelbuchern. Achtern dem Kurpark finden sie das Sund-Camp. Als ganzjährig geöffneter Campingplatz bietet er 150 Stellplätze für Caravan und Zelte nebst moderner sanitärer Einrichtung. Ein Kletterpark wurde 2009 eröffnet. Altefährs besondere Lage ermöglicht ihnen sowohl Ausflüge zu den Badestränden und landschaftlichen Erlebnissen der Insel Rügen als auch zum kulturträchtigen Festland.

# Gemeinde Dreschwitz

Einwohnerzahl: 794 (Stand 30.03.2010)

**Bürgermeister:**  
Olaf Braumann

**1. stellv. Bürgermeister:**  
Helge Saathoff

**2. stellv. Bürgermeister:**  
Trautchen Haase



## Zusammensetzung der Gemeindevertretung

Name	Partei/Wählergruppe
Braumann, Olaf	Parteilos
Saathoff, Helge	FDP
Haase, Trautchen	FDP
Bindernagel, Regina	Der Bürgerwille
Günther, Dirk	Der Bürgerwille
Hilke, Ralf	FDP
Kiehl, Marcel	FDP
Kleinert, Gerhard	CDU
Roscher, Sören	CDU

## Geschichte

Die erste urkundliche Erwähnung der Gemeinde Dreschwitz wurde 1314 auf einem Eintrag einer alten Besitzurkunde gefunden. Ursprünglich als Gassendorf mit vier großen Landgütern war Dreschwitz nur drei Kilometer von der alten sogenannten Salzstraße entfernt. Der Ort war bis 1326 Teil des Fürstentums Rügen und danach des Herzogtums Pommern. Mit dem Westfälischen Frieden von 1648 geriet Rügen und somit auch der Ort Dreschwitz unter schwedische Herrschaft, nachdem der Ort vorher zum Herzogtum Pommern gehörte. Im Jahr 1815 kam die Gemeinde und Vorpommern zur preußischen Provinz Pommern. Seit 1818 gehört Dreschwitz zum Landkreis bzw. Kreis

Rügen. Nur in den Jahren von 1952 bis 1955 war es dem Kreis Putbus zugehörig. Die Gemeinde gehörte danach bis 1990 zum Kreis Rügen im Bezirk Rostock und wurde im selben Jahr Teil des Landes Mecklenburg-Vorpommern.

Die als Wegekirche angelegte Dorfkirche Landow im Ortsteil Landow ist die wahrscheinlich älteste Fachwerkkirche Mitteleuropas. Das Eichenholz der Fachwerkkonstruktion stammt von Baumfällungen aus dem Jahr 1312 oder 1313. Die ursprüngliche Kirche wurde um 1546 ummauert. Die Kirche wird von einem Förderverein unterstützt. In ihr finden zahlreichen Veranstaltungen, darunter Konzerte der Festspiele Mecklenburg-Vorpommern statt. Im und am „Haus der Generationen“, einem Gemeindehaus, werden vielfältige Veranstaltungen durchgeführt. Ebenfalls im „Haus der Generationen“ befindet sich ein privat betriebener Kindergarten.

In der Gemeinde ist eine Schule in freier Trägerschaft mit besonderem reformpädagogischen Profil auf und für Rügen, die „Freie Schule“, ansässig. Im Ortsteil Gütin befindet sich der einzige Flugplatz der Insel Rügen. Neben kleineren Linienflügen zur Hauptsaison sind hier auch Rundflüge über Rügen buchbar. Jeweils am zweiten Wochenende im Juli veranstaltet der dort ansässige Fliegerklub Flugtage.



# Gemeinde Gingst

Einwohnerzahl: 1.413 (Stand 30.03.2010)

## Bürgermeister:

Jürgen Briese

### 1. stellv. Bürgermeister:

Karsten Lange

### 2. stellv. Bürgermeister:

Gerd Kracht



## Zusammensetzung der Gemeindevertretung

Name	Partei/Wählergruppe
Briese, Jürgen	Parteilos
Lange, Karsten	FDP
Kracht, Gerd	Parteilos
Klingbeil, Eckard	DIE LINKE
Puchert, Ina	FDP
Lüth, Jörg	FDP
Ritzkowski, Hans-Jörg	FDP
Großmann, Konrad	FDP
Schröder, Hans-Ulrich	FDP
Lange, Eva-Maria	DIE LINKE
Ruhk, Gesine	FDP

## Geschichte

Das große Angerdorf Gingst wurde 1232 als „Ghynxt“ erstmalig urkundlich erwähnt. Der Ursprung des Ortes Gingst ist nachweislich auf slawische Besiedlungsaktivitäten zurückzuführen. Vorteilhaft für den wirtschaftlichen Aufschwung erwies sich die Lage an der „Heringsstraße“, die als Handelsstraße von Stralsund über Altefähr und Rothenkirchen bis zum Fischerdörfchen Vitt auf der Halbinsel Wittow führte. Der 30-jährige Krieg und schwere Feuersbrünste beendeten diese Entwicklung. Erst durch

das Wirken von Johann Gottlieb Picht erfuhr Gingst wieder einen bescheidenen Aufschwung. Er erwirkte im Jahre 1774, früher als anderswo auf Rügen, die Aufhebung der Leibeigenschaft. Im Jahre 1950 brannte Gingst fast völlig nieder. An diesen Brand und die Wiederaufbauaktion der damaligen FDJ erinnert seit 1975 ein Gedenkstein auf dem Markt. In der Gegend um Gingst ist es noch möglich, in Ruhe zu angeln, zu wandern und Natur pur zu genießen. Wie in ganz Nordwest-Rügen finden wir auch um Gingst weite Fluren, Küstenlandschaften am Koselower See und Kapeller See und nicht zu vergessen die Gingster Heide. Der Rundwanderweg durch die Gingster Heide lädt ein, die Sehenswürdigkeiten Nordwest-Rügen zu erwandern, mit dem Rad zu erkunden oder auch einfach durch die landschaftlich reizvolle Gegen zu streifen.

Vom Leben vergangener Rügiger Generationen in Stadt und Land berichten die Handwerkerstuben, die ein Museum beherbergen. Es ist ein kleines, liebenswertes Museum, welches die Geschichte der ansässigen Handwerker mit einem reichhaltigen Inventar dokumentiert. Zum Museum gehört neben



zwei rohrgedeckten Fachwerkhäusern auch das „Efeuhaus“. Die Gingster spätgotische Jakobikirche ist eine der ältesten einschiffigen sakralen Bauwerke auf Rügen. Ein besonderes Schmuckstück ist die spätbarocke Orgel des Baumeisters Kindt von 1790. Musikfreunden bietet die Kirche zu Gingst in den Sommermonaten Orgelkonzerte mit Künstlern aus aller Welt. Im „Rügenpark“ kann man Nachbauten der bekanntesten Bauwerke der Welt besichtigen. Darüber hinaus gibt es einen Streichelzoo, Wildwasserrondell, Riesenrutsche, Scooter, Trampoline und weitere Spielmöglichkeiten. In Gingst findet der Besucher gastronomische Einrichtungen, Einkaufsmöglichkeiten, Post, Bank und Arztpraxen. Zur Übernachtung stehen Hotels, Pensionen und Ferienwohnungen zur Verfügung. Unweit von Gingst finden in Haidhof die Camper und Caravanfreunde ihr Domizil.

# Gemeinde Seebad Insel Hiddensee

Einwohnerzahl: 1.003 (Stand 30.03.2010)

## Geschichte

Der Name „Hedinsey“ taucht bereits in der Prosa-Edda und in den „Gesta-Danorum“ des Saxo Grammaticus auf und bedeutet soviel wie „Insel des Hedin“. Der legendäre Norwegerkönig Hedin soll hier um eine Frau oder auch nur um Gold gekämpft haben. Das später unter dänischer Herrschaft offiziell gebräuchliche „Hedins-Oe“ wurde von den Einwohnern dann zu „Hiddensee“ eingeschliffen. Die Insel Hiddensee wird von den Einheimischen auch „Sötes Länneken“, süßes Ländchen, genannt. Hiddensee ist etwa 16,8 Kilometer lang und an der schmalsten Stelle etwa 250 Meter sowie an der breitesten Stelle etwa 3,7 Kilometer breit. Innerhalb des Nationalparks Vorpommersche Boddenlandschaft ist sie die größte Insel und gehört zum Landkreis Rügen im Bundesland Mecklenburg-Vorpommern. Sie ist der Insel Rügen westlich vorgelagert. Sie unterteilt sich in einen hügeligen, über 70 Meter hohen Nord-



osten, den Dornbusch und den flachen, nur wenige Meter hohen Südteil, den Gellen. Im Nordosten befinden sich die beiden drei Kilometer langen Sandhaken Alter Bessin und Neuer Bessin. Begrenzt wird die Insel durch den Schaproder Bodden und Vitter Bodden im Osten, die Gellenrinne im Süden und die offene Ostsee nach Westen und Norden.

## Die Gemeinde Hiddensee hat vier Ortsteile

**Grieben** ist das älteste, nördlichste und kleinste Dorf auf Hiddensee und liegt am östlichen Rand des Hochlandes der Insel. Grieben hat keinen eigenen Hafen.

**Kloster** hat seinen Namen vom ehemaligen Kloster der Zisterzienser, das von 1296 bis 1536 in der Nähe des heutigen Hafens von Kloster lag. Es wurde mit der Reformation aufgelöst. Heute gilt Kloster mit dem Gerhart-Hauptmann-Haus, der Inselkirche und dem Inselriedhof mit den Grabstätten von Gerhart Hauptmann, Käthe Kruse, Walter Felsenstein und Gret Palucca als das kulturelle Zentrum von Hiddensee. Es liegt direkt am Hochland, dessen höchste Erhebung der Dornbusch ist. In Kloster befindet sich das Institut für Ökologie der Universität Greifswald.

**Sehenswürdigkeiten** sind der Leuchtturm Dornbusch, das Gerhart-Hauptmann-Haus, die Inselkirche, die Lietzenburg, der Torbogen in der alten Klostermauer, das Heimatmuseum der Insel und die Galerie am Torbogen.

**Vitte** wurde erstmals 1513 urkundlich erwähnt und ist der Hauptort und zugleich der größte und zentrale Ort der Insel. Hier befindet sich der Fähranleger für die Lastenfähre, mit der die Fahrzeuge für die Ver- und Entsorgung von Schaprode auf der Insel Rügen aus übersetzen. Die Heidelandschaft auf Hiddensee, zwischen Vitte und Neuendorf gelegen, zählt ebenso zu Vitte. In Vitte steht das älteste noch erhaltene Haus der Insel, das „Hexenhaus“. Darüber hinaus befindet sich in Vitte das Zeltkino und die Seebühne Hiddensee.



**Sehenswürdigkeiten** sind das Nationalparkhaus, das Asta-Nielsen-Haus, die Blaue Scheune und die Galerie am Seglerhafen.

**Neuendorf** ist der südlichste Ort auf Hiddensee. Große Teile von Neuendorf gleichen einer großen Wiese, auf der die Häuser wie an einer Schnur gezogen aufgereiht sind. Auch Neuendorf hat



einen eigenen Hafen. Neuendorf besteht aus zwei ursprünglich eigenständigen Ortsteilen: Dem älteren, wohl schon aus dem 13. Jahrhundert stammenden Plogshagen im Süden und dem eigentlichen Neuendorf, das um 1700 durch die Absiedlung aus der Siedlung Glambek entstand.

Südlich von Neuendorf liegt der so genannte Gellen, ein bedeutendes Vogelschutzgebiet, das zur Schutzzone I des Nationalparks Vorpommersche Boddenlandschaft gehört und somit für die Öffentlichkeit nicht zugänglich ist.



**Sehenswürdigkeiten** sind das Leuchtfeuer Gellen und das Gemeindehaus „Uns Tauflicht“ (Gottesdienst und Kultur).



# Gemeinde Kluis

Einwohnerzahl: 389 (Stand 30.03.2010)

## Bürgermeister:

Eckhard Koch

## 1. stellv. Bürgermeister:

Bernd Krüger

## 2. stellv. Bürgermeister:

Heide Neskusyl



## Zusammensetzung der Gemeindevertretung

Name	Partei/Wählergruppe
Koch, Eckhard	Parteilos
Krüger, Bernd	Parteilos
Neskusyl, Heide	Parteilos
Hruschka, Boris	Bürger für Kluis
Gumbiewski, Jörg	Parteilos
Karbe, Lutz	Parteilos

## Geschichte

Die Gemeinde Kluis ist eine der ältesten Ansiedlungen im Westen der Insel Rügen. Kluis wurde 1314 erstmalig urkundlich erwähnt.

Der ländliche Charakter wird unterstrichen durch das vorwiegend aus Ackerland, Wiesen, Weiden und Wald bestehende Landschaftsprofil. Im Frühjahr und Sommer kann sich der Besucher an blühenden Feldern erfreuen.

Nahe der Ortsverbindungsstraße von Silenz in Richtung Trent erheben sich die Silenzer Hügelgräber.

Wer Interesse an Rügens Urgeschichte hat, der sollte diese imposanten Gräber besuchen. Man kann ihr Entstehen in die Bronzezeit um 1700 bis 1100 v.d.Z. datieren.

Ein Anziehungspunkt für die Besucher von Kluis und Umgebung ist der Landschaftspark Pansewitz. Es handelt sich hier um eine der bedeutendsten Schloßparkanlagen in Vorpommern. Der Park wurde bereits im 17. Jahrhundert angelegt und zu Beginn des 18. Jahrhunderts pflanzte man zwei große Alleen. Im 19. Jahrhundert wurde der Park im Stile eines englischen Landschaftsparks umgestaltet, wobei die Lindenalleen und Waldstücke einbezogen wurden. Der 14 ha große Gutspark bietet seinen Besuchern eine vielfältige Pflanzenwelt mit seltenen Bäumen und Gehölzen. Der Pansevitzer Wald ist sehr gut zu erholsamen Wanderungen geeignet.



# Gemeinde Neuenkirchen

Einwohnerzahl: 347 (Stand 30.03.2010)

## Bürgermeister:

Dirk Rogge

### 1. stellv. Bürgermeister:

Holger Rosenkranz

### 2. stellv. Bürgermeister:

Dietrich Raschke

## Zusammensetzung der Gemeindevertretung

Name	Partei/Wählergruppe
Rogge, Dirk	Allianz für Neuenkirchen
Rosenkranz, Holger	Allianz für Neuenkirchen
Raschke, Dietrich	Allianz für Neuenkirchen
Schwebke, Christian	Allianz für Neuenkirchen
Klaas, Dirk	Allianz für Neuenkirchen
Görs, Sybille	Allianz für Neuenkirchen
Reeckmann, Rolf	Allianz für Neuenkirchen

## Geschichte

Neuenkirchen liegt ca. 20 km nordwestlich von Bergen auf Rügen. Sie liegt auf zwei Halbinseln zwischen Lebbiner Bodden, Tetzitzer See und dem Großen Jasmunder Bodden.

Weite, durch die Landwirtschaft geprägte Flächen, teils umsäumt vom Blau des Wassers, teils unterbrochen von kleinen Hügel Landschaften und stillen Wäldern prägen die Landschaft. Natur ist das kostbarste Kapital der Gemeinde Neuenkirchen.

Von dem 1993 eröffneten „Grümbke-Aussichtsturm kann man einen weiten Blick über das Inselnd genießen.

## Sehenswürdigkeiten

- Backsteinkirche Maria Magdalena zwischen 1380 und 1450 erbaut mit der ältesten Kirchenglocke Rügens
- Neugotisches Herrenhaus Gut Tribbevit
- Naturschutzgebiet Neuendorfer Wiek mit der Vogelschutzinsel Beuchel bei Zessin (Seeadlerzone)
- Naturschutzgebiet Tetzitzer See (Kranich und Gänserastplatz)
- einmaliger Aussichtspunkt Rodeliner Berg am Tetzitzer See mit Blick auf den Großen Jasmunder Bodden sowie botanisch einmaliger Trockenrasenfauna
- Aussichtspunkt bei Moritzhagen (Vogelrastplatz)
- Aussichtspunkt Laaser Berge
- Holzbrücke zur Halbinsel Liddow und Segleranleger (Angelplatz)
- Kulturgut Liddow als Ausstellung- und Projektwerkstatt
- Hafendorf Vieregge als Tor zur Ostsee
- diverse Hügelgräber sowie eine Wallanlage aus der Zeit der slawischen Besiedlung beim nahegelegenen Ort Venz in der benachbarten Gemeinde Trent



# Gemeinde Ramin

Einwohnerzahl: 1.002 (Stand 30.03.2010)

## Bürgermeister:

Christian Thiede

## 1. stellv. Bürgermeister:

Hendrik van Reemen

## 2. stellv. Bürgermeister:

Harald Jeske



Ramin ist ein reizvoller kleiner Ort mit vielen Sehenswürdigkeiten und einer interessanten Umgebung. In der Mitte des Ortes wäre zu nennen die Kirche und der historische Ortskern mit den rohrgedeckten Häusern. Es sind dies das Pfarrhaus, das ehemalige Pfarrwitwenhaus, das ehemalige Tagelöhnerhaus und das alte Küsterhaus. Am Ortsausgang Richtung Samtens befindet sich das Kloster St. Jürgen vor Ramin.

Ernst Moritz Arndt lebte von seinem 11. bis 18. Lebensjahr in Ramin und zwar auf dem Gut Grabitz. Das Gutshaus existiert heute noch. Das Märchen „Die neun Berge bei Ramin“ wurde von Ernst Moritz Arndt geschrieben.

Auf den neu entstandenen Radwanderwegen kann die Umgebung Rambins erkundet werden. Empfehlenswert ist eine Tour von Ramin nach Altefähr, vorbei an den Salzwiesen am Kubitzer Bodden und im Herbst am Kranichrastplatz in der Nähe von Gurvitz. Der Küstenstreifen entlang des Kubitzer Boddens liegt im Nationalpark Vorpommersche Boddenlandschaft.

In Bessin kann die spätgotische Kapelle, ein achteckiger Backsteinbau, erbaut 1482 besichtigt werden. Eine andere Tour über Drammendorf und Rothenkirchen zu den Neun Bergen, von wo aus man einen herrlichen Blick bis zum Kubitzer Bodden hat, lädt zum Verweilen am Karower-See und der Arndt-Buche ein. Zu erreichen ist Ramin über die Bundesstraße 96, die genau durch den Ort führt oder mit der Eisenbahn Stralsund-Saßnitz. Ramin hat eine gut entwickelte Infrastruktur. Im Laufe der letzten Jahre siedelten sich in Ramin und Umgebung kleine Handwerksbetriebe, Arztpraxen, Verkaufseinrichtungen und Gastronomiebetriebe an. Das Gewerbegebiet befindet sich im Ortsteil Rothenkirchen.



## Zusammensetzung der Gemeindevertretung

Name	Partei/Wählergruppe
Thiede, Christian	FDP
van Reemen, Hendrik	CDU
Jeske, Harald	Parteilos
Fildebrandt, Pierre	CDU
Gudescheit, Andreas	FDP
Herud, Carsten	FDP
Hintze, Burkhard	FDP
Klug, Andreas	CDU
Kujus, Rico	FDP
Männchen, Hartmut	DIE LINKE
Puchert, Peter	CDU

## Geschichte

Erstmalig erwähnt wurde der Ort Ramin 1246 als „Rabyn“. Der Ortsname ist slawischen Ursprungs. Ramin war Mittelpunkt eines Gardvogtbezirkes. Bereits im 14. Jahrhundert teilten sich mehrere Besitzer den Ort. Der Herzog von Pommern, das Kloster St. Jürgen vor Ramin und das Pastorat. 1867 war der Ort auf 63 Wohnhäuser mit insgesamt 580 Einwohnern angewachsen. Es gab in der Umgebung Rittergüter und Pachtgüter aus den Ländereien des Klosters St. Jürgen vor Ramin.



# Gemeinde Samtens

Einwohnerzahl: 1.986 (Stand 30.03.2010)

## Bürgermeister:

Karin Wodrich

## 1. stellv. Bürgermeister:

Roland Kuhn

## 2. stellv. Bürgermeister:

Gisela Tabbert



## Zusammensetzung der Gemeindevertretung

Name	Partei/Wählergruppe
Wodrich, Karin	BÜNDNIS FÜR RÜGEN
Kuhn, Roland	BÜNDNIS FÜR RÜGEN
Tabbert, Gisela	BÜNDNIS FÜR RÜGEN
Feichtinger, Edelgard	BÜNDNIS FÜR RÜGEN
Fock, Antje	CDU
Giese, Wiltrud	Frei Wählergemeinschaft Samtens
Herud, Sven	BÜNDNIS FÜR RÜGEN
Klüß, Michael	BÜNDNIS FÜR RÜGEN
Lorenz, Hella	BÜNDNIS FÜR RÜGEN
Rosenfeld, Frank	BÜNDNIS FÜR RÜGEN
Schwerin, Peter	CDU
Tetzlaff, Horst	CDU
Wolff, Kai-Gerd	BÜNDNIS FÜR RÜGEN

## Geschichte

Samtens liegt verkehrsgünstig direkt an der Bundesstraße 96, ca. 10 Kilometer von der Kreisstadt Bergen und 20 Kilometer von der Hansestadt Stralsund entfernt. Die fast stündlich verkehrenden Regionalzüge von Stralsund nach Sassnitz und umgekehrt, halten in unserem Ort. Besucher haben gute Möglichkeiten, die reizvolle Landschaft um Samtens und im Amtsbereich mit dem

Fahrrad zu erkunden. Der Rügensch Ortsname „Samtens“ wird erstmalig 1318 als „Samtensze“ erwähnt. Die Ortsbezeichnung ist slawischen Ursprungs und soll „einsam“ bedeuten, was darauf zurückzuführen ist, dass Samtens über Jahrhunderte abseits von den Rügensch Landstraßen lag. Durch Inbetriebnahme der Landstraße von Altefähr nach Bergen (1849), die über Samtens führt, sowie der Eisenbahnlinie Altefähr-Bergen (1883), die 1891 bis Saßnitz verlängert wurde, und der in der Mitte des 19. Jahrhunderts entstandenen Straße von Gingst nach Garz durch Samtens, hat Samtens als Kreuzungspunkt der wichtigsten Rügensch Verkehrswege an Bedeutung gewonnen. Das Ortsbild erfuhr große Veränderungen. Um 1888 befanden sich die Häuser in der Nähe der Kirche; danach entstanden neue Häuser in Bahnhofsnähe und entlang der neuen Landstraße, also an den Verkehrsadern. Die fünfgeschossigen Plattenbauten aus den achtziger Jahren werden im Umfeld durch viele schicke Eigenheime in den neuen Wohngebieten aufgewertet, wodurch sich das gesamte Ortsbild von Samtens sehr verschönert hat.

Weithin sichtbar, auf einer Anhöhe gelegen, grüßt die fast 600 Jahre alte, imposante Backsteinkirche mit ihrem Fachwerktürmchen und neu vergoldetem Wetterhahn. Touristen, die unsere Kirche besuchen, können u.a. die figürlichen Wandmalereien aus der Zeit um 1450 und drei aufwändig gestaltete Epitaphien der Familie v.d. Osten aus dem frühen 17. Jahrhundert bewundern. Die Grabplatte, die in dem Fußboden des Altarraumes eingelassen ist, bedeckt die Ruhestätte des ersten evangelischen Pfarrers (Paulus Wisseus) aus dem Jahr 1572. 1993 feierten die Kirchengemeinde und die Einwohner von Samtens gemeinsam das 675 jährige Bestehen des Ortes Samtens. Heute ist Samtens die größte Gemeinde im Amtsbereich mit einem vielfältigen Angebot an Dienstleistungen, Einkaufseinrichtungen, Tankstellen, Arzt- und Zahnarztpraxen, einer Apotheke, Gastronomiebetrieben und Ferienwohnungen. Samtens verfügt über eine Kindertagesstätte, eine Grundschule sowie einen Jugendclub und ein reges Vereinsleben (Freiwillige Feuerwehr, Sportverein, Tischtennisverein und Chor). Zwei große Gewerbegebiete, in denen verschiedene Industriebranchen vertreten sind, haben Samtens zu einem aufstrebenden Gewerbestandort mit hervorragenden Verkehrsanbindungen und vielen Arbeitsplätzen gemacht.

# Gemeinde Schaprode

Einwohnerzahl: 489 (Stand 30.03.2010)

## Bürgermeister:

Rüdiger Gau

### 1. stellv. Bürgermeister:

Dr. Jürgen Schneider

### 2. stellv. Bürgermeister:

Detlef Gögge



plattform an der Udarser Wiek. Der Schaproder Hafen ist einer der Hauptaussgangspunkte des Ausflugsverkehrs nach Hiddensee. Aber auch Segler und Wasserwanderer finden im Hafen einen Platz um ihr Schiff zu vertäuen. Nicht zu vergessen die Möglichkeit, ein Segelschiff, ein Boot oder ein Surfbrett zu mieten.

Für alle Urlauber und die Besucher der Insel Hiddensee stehen mehrere kommerziell betriebene Parkplätze zur Verfügung. Die günstige Lage des Campingplatzes „Am Schaproder Bodden“ mit seinen hervorragenden Wassersportbedingungen und seiner ruhigen Lage ist noch zu erwähnen. Schaprode besitzt einen der wenigen Sandbadestrände Westrügens. Eine Bade- stelle gibt es auch in Poggenhof.

## Zusammensetzung der Gemeindevertretung

Name	Partei/Wählergruppe
Gau, Rüdiger	Parteilos
Dr. Schneider, Jürgen	CDU
Gögge, Detlef	Wählergemeinschaft „Die Schaproder“
Hagenow, Günter	Wählergemeinschaft „Die Schaproder“
Lassen, Nis	FDP
Klos, Henrik	Wählergemeinschaft „Die Schaproder“
Voigt, Frank	Wählergemeinschaft „Die Schaproder“

Ein Bummel durch Schaprode vermittelt dem Besucher einiges Interessantes und Wissenswertes. Die niedrigen rohrdachgedeckten Fischerkaten haben vielfach noch historische geschnitzte Haustüren. Noch im 18. Jahrhundert war der Hafen von Schaprode einer der bedeutendsten auf Rügen, wovon die ehemaligen Kapitänshäuser Zeugnis ablegen. Sehenswert sind auch die historischen Herrenhäuser in Granskevitz, in Streu und in Udars. Beim Besuch der Schaproder Kirche wird man auf den kunstvollen Beichtstuhl aufmerksam, den Stralsunder Kunsthandwerker im Jahre 1722 schufen.

## Geschichte

Im Westen Rügens, direkt am Bodden und vis-a-vis zur Insel Hiddensee, liegt Schaprode. Schaprode und die kleine vorgelagerte Insel Öhe bilden durch ihre Lage schon seit dem 18. Jahrhundert einen geschützten und natürlichen Hafen an der Westküste.

Das von drei Seiten mit Wasser umgebene Gebiet um Schaprode mit seiner abwechslungsreichen Landschaft und den schönen Ufern bietet viele Möglichkeiten aktiver und passiver Erholung. Wanderwege und Aussichtspunkte wurden geschaffen, die die Erkundung der schönen Umwelt erleichtern und gleichzeitig Pflanzen und Tiere schonen. Ein empfehlenswerter Wanderweg führt beispielsweise vom Yachthafen Schaprode zur Aussichts-



# Gemeinde Trent

Einwohnerzahl: 749 (Stand 30.03.2010)

## Bürgermeister:

Gunther Krüger

## 1. stellv. Bürgermeister:

Kirsten Wiktor

## 2. stellv. Bürgermeister:

Dirk Strobel

## Zusammensetzung der Gemeindevertretung

Name	Partei/Wählergruppe
Krüger, Gunther	Parteilos
Wiktor, Kirsten	BÜNDNIS FÜR RÜGEN
Strobel, Dirk	FDP
Haß, Steffen	FDP
Dr. Berger, Sybille	SPD
Peters, Ingo	FDP

## Geschichte

Der Ort Trent liegt verkehrsgünstig an der alten historischen Handelsstraße (auch „Heringsstraße“ genannt) die von Stralsund kommend über Samtens, Gingst und Kluis bis auf die Halbinsel Wittow führte. Von Trent sind es nur noch drei Kilometer bis zur Wittower Fähre, von wo auch heute noch, inzwischen mit modernen Fährschiffen, Wanderer, Radfahrer, Pkw, LKW und Reisebusse über den 350 m breiten Rassower Strom übersetzen können. Die landschaftlich im weiten Land Westrügens eingebettete Ortschaft Trent ist ein typisches Dorf mit jahrhundertealter bäuerlicher Tradition. Die Kirche des Ortes gehört zu den ältesten sakralen Bauwerken Rügens. Sie wurde schon 1318 urkundlich erwähnt. Trent gehört damit auch zu den ältesten Rügener Kirchdörfern. In Trent finden Rügenbesucher, die abseits vom Trubel der großen Seebäder ein Quartier



wählen möchten, eine besondere Auswahl. Da ist als erstes das Radission SAS Resort mit seinem Hotel und seinen Ferienhäusern im Ortsteil Vaschvitz unweit der Wittower Fähre zu nennen. Als weitere Beherbergungsstätten gibt es in Trent Pensionen und Ferienwohnungen. Von Trent aus gibt es sehr schöne Wander- und Radwademöglichkeiten. Die nächstgelegenen Badestellen findet man in Schaprode und in Poggenhof.

Sehenswert sind die alten Herrenhäuser von Libnitz, Zubzow und Venz. Während das Gebäude in Libnitz Anfang unseres Jahrhunderts im Stil des norddeutschen Backsteinbaues errichtet wurde, entstand das Herrenhaus von Zubzow 1871 im Stil der Neo-Renaissance. In der Nähe eines großen slawischen Burgwalls wurde Ende des 16. Jahrhunderts das Herrenhaus Venz gebaut. In den Neubau wurde ein mittelalterlicher Wohnturm einbezogen. Das Herrenhaus besteht aus massiven Backsteinmauern mit Feldsteinen. Erwähnenswert ist auch, dass sich neben einer alten Mühle am Ortsausgang nach Schaprode ein Funkfeuer für den nordeuropäischen Flugverkehr befindet.



# Gemeinde Ummanz

Einwohnerzahl: 604 (Stand 30.03.2010)

## Bürgermeister:

Ernst-August Lange

### 1. stellv. Bürgermeister:

Holger Kliewe

### 2. stellv. Bürgermeister:

Ramona Bäsell

## Zusammensetzung der Gemeindevertretung

Name	Partei/Wählergruppe
Lange, Ernst-August	CDU
Kliewe, Holger	CDU
Bäsell, Ramona	FDP
Lange, Jan-Thomas	CDU
Schönfelder, Klaus-Dieter	CDU
Brauer, Ruth	FDP
Dr. Haberkorn, Volker	FDP
Dr. Schnitzer, Christian	CDU
Freese, Simone	FDP

## Geschichte

Rügens Nachbarinsel Ummanz ist mit rund 20 km<sup>2</sup> die viertgrößte Insel Mecklenburg-Vorpommerns. Sie gab der Gemeinde, einer der flächenmäßig größten auf Rügen, den Namen. Nach Waase, in das Kirchdorf der Insel, führt eine 250 Meter lange Brücke. Die unberührte Idylle der kleinen Dörfer und Zeugen mittelalterlicher Baukunst, die Weite der Landschaft, die Naturschönheiten im Nationalpark Vorpommersche Boddenlandschaft, darunter fünf kleine Inseln, die als Brutstätten seltener Vogelarten unter strengem Schutz stehen, ziehen alljährlich Menschen an, die Natur und Ruhe genießen wollen. Ummanz verlockt zu Erkundungen mit dem Fahrrad und Boot

oder auch zu Fuß. Auf weiten, flachen Wiesen treffen Wanderer und Radfahrer häufig auf weidende Haflinger-Pferde, deren Zucht auf Ummanz zur Tradition geworden ist. Die flache Insel eignet sich vorzüglich zum Wandern und Radfahren. Der große Insel-Rundkurs verläuft von Waase über Wusse, Freesenort, Suhrendorf, Haide und Tankow zurück nach Waase und hat eine Länge von ca. 12 Kilometern.

Kleinere und größere Segel- und Motorboote haben die Möglichkeit, am Bollwerk in Waase anzulegen. Bootsliegendeplätze gibt es außerdem in Suhrendorf. Baden kann man in Suhrendorf. Wegen des flachen Wassers ist der Strand dort vor allem für Familien mit Kindern geeignet. Caravan- und Campingfreunde finden in Suhrendorf, unmittelbar am Wasser gelegen, ideale Möglichkeiten für alle Wassersportarten. Insbesondere bei Anglern und Surfern ist Suhrendorf beliebt. Kurz nach der Ummanzer Brücke liegt in Waase hinter einer Feldsteinmauer die kleine Inselkirche. Die Backsteinkirche, erbaut im 15. Jahrhundert, birgt einen der schönsten gotischen Schnitzaltäre Norddeutschlands, sowie einen der wenigen erhaltenen gotischen Bronzeleuchter aus der Zeit um 1400. Der wegen seiner reichen Gestaltung berühmte Altar wurde 1520 vermutlich in englischem Auftrag, in Antwerpen geschaffen und vor wenigen Jahren restauriert. Die Glocke im 1927 errichteten Glockenstuhl goss man 1605 in Stralsund.

Sehenswert sind viele stilvolle alte Rohrdachhäuser. Ummanz ist reich an Naturschönheiten und wurde nicht zuletzt deshalb in den Nationalpark eingegliedert. Auf Ummanz sowie den vorgelagerten kleinen Inseln nisten zahlreiche, teilweise seltene Vogelarten. Die Insel ist inzwischen als Rastplatz ziehender Kraniche bekannt. Dieses Schauspiel zieht im Frühjahr und Herbst viele Besucher an.





## Touristische Einrichtungen

- 1. Tourismusverein West-Rügen e.V.**  
Vorsitzende: Silke Stephan  
Sitz:  
Info-Stube Westrügen  
Karl-Marx-Str. 19, 18569 Gingst  
Tel./Fax: 038305 535862  
e-mail: info@westruegen.net  
Internet: www.westruegen.net
- 2. Insel Information Hiddensee GmbH**  
Geschäftsführerin Dr. Christiane Wolff  
Norderende 162, 18565 Hiddensee OT Vitte  
Tel.: 038300 642-0, Fax: 038300 642-25  
e-mail: Insel.Information@t-online.de  
Internet: www.seebad-hiddensee.de
- 3. Gemeinde Ummanz**  
Ummanz-Information  
Ansprechpartnerin: Rosemarie Schwertfeger  
Neue Str. 63 A  
18569 Ummanz OT Waase  
Tel.: 038305 53481, Fax: 038305 53483
- 4. Historische Handwerkerstuben Museum Gingst**  
Ansprechpartner: Olaf Müsebeck  
Karl-Marx-Str. 19  
18569 Gingst  
Tel.: 038305 304  
Fax: 038305 55155  
e-mail: museum-gingst@t-online.de  
Internet: www.historische-handwerkerstuben-gingst.de
- 5. Hafen Altefähr**  
Ansprechpartner: Stefan Schulz  
„Fährhaus“  
Am Fährberg 9, 18573 Altefähr  
Tel.: 038306 75037  
Fax: 038306 75056
- 6. Häfen Neuendorf, Vitte und Kloster**  
Hiddenseer Hafen- und Kurbetrieb  
Betriebsleiter: Alfred Langemeyer  
Norderende 162, 18565 Hiddensee OT Vitte  
Tel.: 038300 642-10, Fax: 038300 642-75  
e-mail: hafenkurbetrieb@seebad-hiddensee.de  
Internet: www.seebad-hiddensee.de
- 7. Fremdenverkehrseinrichtung Altefähr** siehe Hafen Altefähr
- 8. Museumshof Rambin**  
Verein zur Förderung der historischen Stätten in Rambin und Umgebung e.V. Vorsitzende: Ruth Jäckel  
Götemitz 18, 18573 Rambin  
Tel.: 038306 1343
- 9. Campingplatz Altefähr**  
Sund Camp Altefähr  
Frau Dana Scherzer  
Am Kurpark 1, 18573 Altefähr  
Tel.: 038306 75483, Fax: 038306 60306  
e-mail: info@sund-camp.de  
Internet: www.sund-camp.de
- 10. Campingplatz Ummanz**  
Ostseecamp Suhrendorf GmbH  
Frau Waltraud Holzkamm  
Suhrendorf 4, 18569 Ummanz  
Tel.: 038305 82234, Fax: 038305 8165  
e-mail: Ostseecamp.Suhrendorf@t-online.de  
Internet: www.ostseecamp-suhrendorf.de
- 11. Campingplatz Schaprode**  
Campingplatz „Am Schaproder Bodden“  
Inhaberin: Barbara Gau  
Lange Str. 24, 18569 Schaprode  
Tel./Fax: 038309 1234  
Internet: www.campingplatz-schaprode.de

*Hotel und Gasthof  
„Schafshorn“*



**Streuer Weg 65 A · Tel.: 038309 1313**

---

Erlebnisgastronomie  
**Die „Alte Schule“**  
Familie Rösner


Lange Straße 32 A  
Tel.: 038309 1454

---

**Familie Rösner**  
18569 Schaprode / Rügen  
Fax 038309 1448  
info@schafshorn.de  
www.schafshorn.de

**BERNSTEINWERKSTATT Vitte**

Inhaber: Ingolf Engels  
Norderende 142  
18565 Vitte  
Tel.: 038300 60730  
Mobil: 0151 54255182



Bernsteinbearbeitung seit 1970

**Öffnungszeiten:**  
**Montags bis Samstags**  
10:00 – 13:00 und 14:30 – 18:00 Uhr

*Alte  
Pommernküste*

**Rügener Bauernmarkt & Café**



**Rügentypisch  
einkaufen &  
schlemmen  
im  
Bauernmarkt  
& Hofcafé**

täglich 8-19 Uhr & Frühstück ab 7 Uhr

Hauptstr. 2a · 18573 Ramin a. Rügen  
Telefon: 038306-62630

**Für unsere Gäste**

**Museumscafé & Laden**

Täglich frischer selbstgebackener Kuchen  
Getränke, Eis, kleiner Imbiss, Kunsthandwerk,  
Bücher, Karten, Bio- und regionale Waren

**Karl-Marx-Str. 19/20, 18569 Gingst**  
Tel. 038305/304, Fax 55155, Tel. Cafe' 539898  
[www.historische-handwerkerstuben-gingst.de](http://www.historische-handwerkerstuben-gingst.de)




---

**Museum Gingst - die RadlerOase**  
Museumsbesuch, Café & Laden, Liegewiese  
Grüner Markt (Juni - Sept. Freitags 11 -17 Uhr)  
Begehbare Camera obscura, Museumsschmiede



**NATUR • KULTUR • HANDWERK • LANDLUST**

**Tourismusverein West-Rügen e.V.**



Zimmervermittlung · Info-Stube  
Karl-Marx-Str. 19 18569 Gingst  
Tel./Fax 03 83 05 / 53 58 62  
info@westruegen.net

[www.westruegen.net](http://www.westruegen.net)

## Sportliche Events

- 1. Rügenbrückenmarathon, Rügenbrückenlauf und DAK Walking Day am 16.10.2010**
  - Marathon ab 18 J.
  - Halbmarathon ab 16 J.
  - 12 km — Rügenbrückenlauf ab 14 J.
  - 6 km — Rügenbrückenlauf ab 12 J.
  - 6 km — Walking
  - 2 km — Kindermarathon bis 12 J.

Kontakt: Sportbund Hansestadt Stralsund e.V.  
Barther Str. 70, 18437 Stralsund  
Tel.: 03831 293376, Fax: 03831 290773  
e-mail: [info@ruegenmarathon.de](mailto:info@ruegenmarathon.de)  
Internet : [www.ruegenmarathon.de](http://www.ruegenmarathon.de)
- 2. Internationales Sundschwimmen von Altefähr (Insel Rügen) nach Stralsund über 2,3 km am 03.07.2010**

Veranstalter und Org.-Büro: DLRG-Ortsgruppe Stralsund e.V.  
Seebad, Sundpromenade, 18435 Stralsund  
Tel./Fax: 03831 278470  
e-mail: [stralsund@mv.dlrg.de](mailto:stralsund@mv.dlrg.de)  
Internet: [www.sundschwimmen.de](http://www.sundschwimmen.de)
- 3. 7. Inselschwimmen von Neuendorf (Insel Hiddensee) nach Schaprode über 4,5 km am 31.07.2010**

Veranstalter: DLRG-Ortsgruppe Samtens e.V. und Rügener Hafen- und Touristik GmbH  
Plüggentiner Str. 9c, 18573 Samtens  
e-mail: [info@samtens.dlrg.de](mailto:info@samtens.dlrg.de)  
Internet: [www.samtens.dlrg.de](http://www.samtens.dlrg.de)
- 4. 14. Hiddenseer Halbmarathon — 21,1 km (mit 11,6 km Volkslauf, 11,6 km Volkswandern, 800 m Bambinilauf) am 24.04.2010**

Veranstalter: Insel Information Hiddensee GmbH  
Kontakt Daten siehe oben
- 5. Tour d' Allee Rügen Termine 2010 ?**

Kontakt : Radsportverein Tour d' Allee Rügen e.V.  
Vereinspräsident: Matthias Scheibe  
Altensien 7 b  
18586 Ostseebad Sellin  
e-mail: [info@tda-ruegen.de](mailto:info@tda-ruegen.de)  
Internet: [www.tda-ruegen.de](http://www.tda-ruegen.de)





# Baugeschäft Harnack

Inh. Karl-Heinrich Harnack  
Diplomingenieur (FH)

Dorfstraße 29  
18569 Neuenkirchen

Tel: 03 83 09 / 84 42  
Fax: 03 83 09 / 84 42

e-mail: harnackbau@t-online.de

## Bauleistungen rund ums Haus



- Putz- und Maurerarbeiten
- Betonarbeiten
- Fliesenarbeiten u.a.
- Wärmedämmung

Thomas Trommer  
Eichenweg 22  
18573 Dreschwitz

Tel. 038306 23874  
Fax: 038306 239910  
Funk: 0173 6048785 • E-Mail: trommert@t-online.de

## Fa. KUHNKE



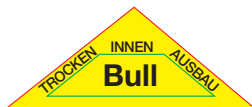
Bauelemente · Holz- und Bautenschutz · Innenausbau  
Fliesenarbeiten

18569 Gingst · Mühlenstraße 10  
Gottlieb-Picht-Straße  
(ab Januar 2011)

Tel./Fax: 038305/436  
Mobil: 0171/7228222

## Ihre Modernisierung, unsere Arbeiten

- Trockenbau
- Fenster + Türen
- Parkett & Laminat
- Decken- & Wandverkleidungen



18569 Gingst · Mühlenstraße 20  
Tel./Fax: 038305 468 oder 0177 4628659

# schlicht

HANDELSAGENTUR & SERVICE

SPÜLTECHNIK | WASSERENTHÄRTUNG | REINIGUNGSBEDARF  
KUNDENDIENST



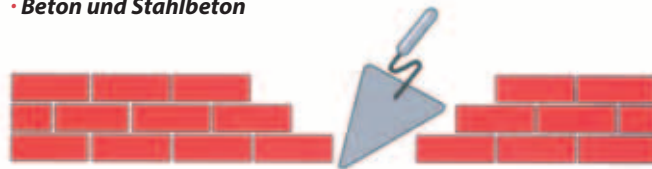
Poststraße 43 · 18573 Samtens · Telefon (038306) 1301, 20038 · Fax 1485  
info@schlicht-ruegen.de · www.schlicht-ruegen.de

## Wir sind für Sie da

### Meisterbetrieb · Klühser BauCompact GbR

- **Neubau**
- **Altbausernung**
- **Fassadengestaltung**
- **Fenster + Türen nach Maß**
- **Beton und Stahlbeton**

18573 Ramin · Grabitz 1  
Telefon/Fax: 038306-680 61  
Mobil: 0172-950 9057



Qualität ist das Gegenteil des Zufalls

MBR Metallbau Rügen GmbH  
Bergener Straße 4  
18573 Samtens auf Rügen  
Telefon 038306 - 150 0



www.metallbau-ruegen.de

Dipl.- Stomat. Monika Treptow  
Fachzahnärztin



- Ästhetische Zahnheilkunde
- Systematische Parodontalbehandlung
- Prophylaxe
- Bleaching

- Hochwertige Prothetik
- Implantologie
- Akupunktur
- Behindertengerechte Praxis

| Sprechzeiten  
Mo, Di, Do 8.00 – 12.00  
15.00 – 18.00  
Mi, Fr 8.00 – 12.00

Bergener Str. 1B • 18573 Altefähr • Tel. 038306 - 75211



## Adler-Apotheke

Inh. Evelyne Godglück  
Markt 12 · Tel. 038305 370  
18569 Gingst

Öffnungszeiten: Mo – Fr. 8.00 – 18.30 Uhr  
Sa 8.00 – 12.00 Uhr



**24h Pflege  
rund um die Uhr**

Markt 26 • 18528 Bergen auf Rügen  
Telefon: 03838 202305 • Fax: 202306  
Mobil: 0162 9845356 • E-Mail: [pflagedienst-pfeiffer@web.de](mailto:pflagedienst-pfeiffer@web.de)

**[www.pflagedienst-pfeiffer.de](http://www.pflagedienst-pfeiffer.de)**



## Tagesmütter / Jugendclubs

### Übersicht über die Tagesmütter im Amtsbereich West-Rügen

Name	Anschrift	Telefon
Marlies Dambeck	Klingenberg 3 18573 Altefähr	038306 75386
Adelheid Hommel	Pagelsdorf 9 18573 Dreschvitz	038306 20135
Manuela Bartsch	Karl-Marx-Str. 5 18569 Gingst	038305 53364
Monika Schmidt	Thälmannstr. 29 18569 Gingst	038305 55449
Gudrun Burwitz	Stralsunder Str. 5 18573 Samtens	038306 62617
Hilke Vergils	Plüggentiner Str. 11 A 18573 Samtens	038306 21283
Cindy Suhr-Nehls	Plüggentiner Str. 18 a 18573 Samtens	038306 21185
Katrin Haack	Dorfstr. 13 18569 Ummanz	038305 82227
Kindertagespflege Astrid und Uwe Schumann	Rothenkirchen 22 18573 Ramin	038306 62841



### Übersicht über die Jugendclubs im Amtsbereich West-Rügen

Name	Ansprechpartner	Anschrift	Telefonnummer
Jugendclub Altefähr	Frau Grams	Bergener Str. 5B, 18573 Altefähr	038306 62383
Haus der Generationen Dreschvitz	Frau Haase	Marinesiedlung 10, 18573 Dreschvitz	038306 21010
Jugendclub Gingst	Frau Müller	Mühlenstr. 34, 18569 Gingst	038305 459
Jugendclub Samtens	Frau Lemien	Ringstr. 33, 18573 Samtens	038306 21101
Landclub Lieschow	Frau Kehling	18569 Ummann	038305 301

## Kindertagesstätten / Schulen

### Übersicht Kindertagesstätten im Amtsbereich West-Rügen

Name	Leiter	Anschrift	Tel.-Nr.:	Fax-Nr.
Kindertages Stätte „Löwenzahn“ Gingst	Frau M. Müller	Mühlenstr. 34 18569 Gingst	038305 223	038305 223
Kindertages Stätte „Wasserfloh“ Schaprode	Frau K. Galler	Lange Str. 10 18569 Schaprode	038309 1365	038309 1365
Kindertages Stätte „Lütt Matten“	Frau Backhaus	Bergener Str. 5B 18573 Altefähr	038306 75158	
Integrative Musikkinder Tagesstätte	Frau H. Lorenz	Ringstraße 35 18573 Samtens	038306 1380	
Kinderhaus Ramin	Frau Kurt	Strandstr. 3, 18573 Ramin	038306 7156	
Verein „Kleine Strolche“ e.V.	Frau V. Päper	Dorfstr. 7 18569 Neuenkirchen	038309 88080	
Kindertages Stätte „Seepferdchen“	Frau K. Schäwel	Dorfstraße 58b 18569 Trent	038309 1221	
Kindergarten Dreschvitz	Inhaberin: Frau Cornelia Rosenfeld	Marinesiedlung 10 18573 Dreschvitz	0173 4098447	
Kindertagesstätte „Inselkrabben“	Frau U. Timm	Wiesenweg 44 18565 Vitte	038300 337	

### Übersicht Schulen im Amtsbereich West-Rügen

Name	Schulleiter/in	Anschrift	Tel.-Nr.:	Fax-Nr.
Regionale Schule mit Grundschule Hiddensee	Frau K. Apelt	Schulweg 4 18565 Vitte	038300 64244	038300 64245
Grundschule Trent	Frau R. Look	Dorfstr. 58, 18569 Trent	038309 1343	038309 1343
Regionale Schule Gingst	Herr E. Mostek	Hermann-Matern-Str.1 18569 Gingst	038305 439	038305 55187
Grundschule Gingst	Frau K. Zientz	Hermann-Matern-Str. 1 18569 Gingst	038305 439	038305 55187
Volle Halbtagsgrundschule „Kranichblick“ Samtens	Frau E. Meißner	Neubastr. 32 18573 Samtens	038306 1300	038306 21121
UmWeltSchule Rügen e.V.	Frau B. Schuster	Schulstr. 19 18573 Dreschvitz	038305 53811	

# Mit der richtigen Energie in die Zukunft.

EWE Aktiengesellschaft  
ServicePunkt Bergen  
Rotenseestraße 48, 18528 Bergen  
03838 8009-142, [www.ewe.de](http://www.ewe.de)



# ZWAR



Zweckverband Wasserversorgung  
und Abwasserbehandlung Rügen

[www.zwar.de](http://www.zwar.de)

**24h-Bereitschaftsdienst**  
**0800 9927112**

Putbuser Chaussee 1  
18528 Bergen auf Rügen  
Telefon 03838 8004-0  
Telefax 03838 8004-24  
E-Mail: [info@zwar.de](mailto:info@zwar.de)

Bei uns sind Sie immer gut beraten

The logo for Ingo Peters KFZ-Meisterwerkstatt features a stylized red wrench and a blue spark plug. The text 'KFZ-Meisterwerkstatt' is in a grey, sans-serif font. Below it, 'Ingo Peters' is written in a large, bold, blue font. At the bottom, the phone number 'Tel. 03 83 05-53 99 71' and the address 'Ummanzer Chaussee 8, 18569 Gingst' are listed in a smaller, red font.

KFZ-Meisterwerkstatt  
**Ingo Peters**  
Tel. 03 83 05-53 99 71  
Ummanzer Chaussee 8, 18569 Gingst



Dorfstraße 30 a  
18573 Ramin  
Tel.: 038306 - 7151  
Mo. - Fr. 08.00 - 18.00 Uhr  
Sa. 08.00 - 12.00 Uhr



Inhaber H. Grams  
Autoverwertung  
Gebrauchtwagenhandel  
Ersatzteilverkauf  
Unterstellmöglichkeiten für Boote  
und Wohnwagen etc.

## Impressionen aus Samtens und Umgebung



Sparkassen-Finanzgruppe



## Wie viel Sparpotenzial steckt in Ihrem Eigenheim?

Jetzt modernisieren. Mit der Sparkassen-Baufinanzierung.



Senken Sie Ihre Energiekosten - zum Beispiel mit einer günstig finanzierten Modernisierung. Mehr Infos in Ihrer Filiale oder unter [sparkasse-ruegen.de](http://sparkasse-ruegen.de).

**Wenn's um Geld geht – Sparkasse.**

Diplom-Ökonom  
**HELGE SAATHOFF**  
STEUERBERATER

Markt 19 · 18569 Gingst/Rügen

Tel.: 03 83 05 / 418 oder 420 · Fax: 60050

Funk: 01 71 / 4 15 30 39

E-Mail: [info@steuerberater-saathoff.de](mailto:info@steuerberater-saathoff.de)

[www.steuerberater-saathoff.de](http://www.steuerberater-saathoff.de)

ETL

Schmidt & Partner GmbH

Steuerberatungsgesellschaft

Niederlassung Samtens

Dorfplatz 2 · 18573 Samtens

Telefon: (038306) 21 72-1 · Fax: (038306) 21 72-3

[sp-samtens@etl.de](mailto:sp-samtens@etl.de)

[www.etl.de/sp-samtens](http://www.etl.de/sp-samtens)

ETL

Mitglied in der European Tax & Law

[www.ETL.de](http://www.ETL.de)

## IMPRESSUM

Herausgegeben in Zusammenarbeit mit dem Amt West-Rügen. Änderungswünsche, Anregungen und Ergänzungen für die nächste Auflage dieser Broschüre nimmt die Verwaltung der Gemeinde Samtens entgegen. Titel, Umschlag-

gestaltung sowie Art und Anordnung des Inhalts sind zugunsten des jeweiligen Inhabers dieser Rechte urheberrechtlich geschützt. Nachdruck und Übersetzungen in Print und Online sind – auch auszugsweise – nicht gestattet.

### Quellennachweis:

Texte: Gerlinde Pesl  
Bilder: Katrin Donig,  
Dr. Christiane Wolff

■ PUBLIKATIONEN ■ INTERNET ■ KARTOGRAFIE ■ WERBEMITTEL

  
**mediaprint**  
infoverlag

mediaprint WEKA info verlag gmbh  
Lechstraße 2, D-86415 Mering  
Tel. +49 (0) 8233 384-0  
Fax +49 (0) 8233 384-103  
[info@mp-infoverlag.de](mailto:info@mp-infoverlag.de)

[www.mp-infoverlag.de](http://www.mp-infoverlag.de)  
[www.alles-deutschland.de](http://www.alles-deutschland.de)  
[www.mediaprint.tv](http://www.mediaprint.tv)

18573049/49. Auflage / 2010

