

Informationsbroschüre

TÖNNING

informiert

Der Bade- und Luftkurort bei Ebbe und Flut

inhalts- Verzeichnis



A • Allgemeiner Textteil

Grußwort	1	Bäder	17
Geschichte	4	Turn- und Sportstätten	18
Zahlen · Daten · Fakten	9	Vereine und Verbände	18
Behördliche Einrichtungen	10	Versorgung · Banken	20
Was erledige ich wo?	11	Gesundheitswesen	23
Bildungs- und Lehranstalten	15		
Kulturelle Einrichtungen	15		
Kirchen · Kindergärten	15		
Sonstiges	16	Impressum	24
Notruftafel	16	Multimar-Wattforum und Entsorgung	U 3
Soziale Fürsorge	17		

Branchen- Verzeichnis

Seite

Altenheim	22
Altenwohnheim	22
Anlagetechnik SIHI GmbH	U 4
Apothek	22
Blumengeschäft	14
Café „Kö“	12
Eiscafé „Venezia“	12
Fischhandlung	24
Fischimbiss	24
Galerie	24
Gaststätte	12
Gemälde	U 2
Geschenk-Boutique	14
Hintze, Elektro – Sanitär	14
Hintze, Heizung – Klempner	14
Italienisches Eiscafé	12
Italienisches Restaurant	12
Krabben- und Fischhandel	12
Kunst	24 / U 2
Maren's Blumenstuu	14
Optiker Grienig	22
Passbilder Grienig	22
Pflegeheim	22
Restaurant	12
Stadtverwaltung	U 4
Sterling Fluid-Systems SIHI-Anlagetechnik GmbH	U 4

Galerie am Hafen

Am Hafen 1 · 25832 Tönning
Telefon und Telefax 04861 / 610878

Horst Köhli,
Tönning 2000



Audes Saul,
Haiti 1998



– Kunst zwischen Eider und Karibik –

Bilder und Skulpturen, Kunsthandwerk und Schmuck

Vorwort

des Bürgervorstehers und des Bürgermeisters

Herzlich willkommen im Bade- und Luftkurort Tönning

Sehr geehrte Interessentin, sehr geehrter Interessent,
die Stadt Tönning präsentiert sich Ihnen als verkehrsgünstig gelegene ehemalige
Kreisstadt der Halbinsel Eiderstedt an der Westküste Schleswig-Holsteins.

2,8 Millionen Übernachtungen auf Eiderstedt sprechen für eine Infrastruktur, die auf
den Tourismus ausgerichtet ist. Die lebens- und liebenswerte Region bietet in viel-
facher Weise Möglichkeiten des Wirtschaftens. Die relative Nähe zu Husum, Heide,
Flensburg, Kiel, Hamburg und zu Dänemark spricht für die Lage Tönning.

Die Ihnen vorliegende Informations- und Präsentationsschrift soll Ihnen einen ersten
Eindruck vermitteln und Ihr Interesse für den Wirtschaftsstandort Tönning wecken.

Wir stehen Ihnen für Rückfragen und für eine persönliche Darstellung Tönning gern
zur Verfügung. Bis dahin verbleiben wir

mit freundlichen Grüßen



(Stefan Runge)
Bürgervorsteher



(Frank Haß)
Bürgermeister

Wirtschaft


Neues Wohnbaugebiet an der Gardinger Chaussee



An der schleswig-holsteinischen Nordseeküste, auf der Halbinsel Eiderstedt, liegt der Bade- und Luftkurort Tönning. Die Einwohnerzahl Tönning wird durch ein neu ausgewiesenes Wohnbaugebiet in naher Zukunft auf etwa 5300 steigen. Tönning bietet seinen Gästen entsprechend seiner geschichtlichen Vergangenheit und seiner Entwicklung in neuerer Zeit von historischen bis hin zu technischen Sehenswürdigkeiten ein abwechslungsreiches Stadtbild.

Besonders erwähnenswert ist das Eidersperrwerk, der geschichtsträchtige Eiderhafen, der einer Krabbenkutter-Flotte und den Freunden des Segel- und Wassersports als Heimathafen dient, sowie der historische Marktplatz mit dem Wahrzeichen der Stadt, der schon von weither sichtbaren 62 Meter hohen St.-Laurentius-Kirche und dem fast 400 Jahre alten Marktbrunnen.

Die Stadt Tönning ist Sitz des Landesamtes für den Nationalpark Schleswig-Holsteinisches Wattenmeer und versteht sich daher als „Tor zum Nationalpark“. Im „Multimar-Wattforum Tönning“ werden den Besuchern die wissenschaftlichen Ergebnisse aus der Dauerbeobachtung des Wattenmeers anhand von Schauaquarien und Multimediawänden dargestellt und vermittelt.



Wirtschaft

Gewerbegebiet Ost der Stadt Tönning

Das Gewerbegebiet Ost liegt am nördlichen Stadtrand direkt an der Friedrichstädter Chaussee. Das Gebiet liegt sehr günstig im Stadteingangsbereich mit einer vorzüglichen Anbindung an das überörtliche Verkehrsnetz (B 5 und B 202). Die Kreisstädte Heide und Husum liegen jeweils 25 Kilometer entfernt. Das Gewerbegebiet hat eine Größe von ca. 5,4 Hektar, von denen bereits ca. 1,2 Hektar bebaut sind. Eine individuelle, bedarfsgerechte Parzellierung der Gewerbeflächen wird ermöglicht. In diesem Gebiet haben sich bereits angesiedelt: Pflanz- und Gartencenter, Tankstellenbetrieb, Kfz-Handwerksbetrieb, Aldi- und Lidl-Markt, Getränkemarkt, Wandmaker, Bekleidungsgeschäft, Drogeriemarkt, Zoohandlung/Eisenwarengeschäft.

Gewerbegebiet West an der Gardinger Chaussee

Das Gewerbegebiet West liegt am westlichen Stadtrand im Bereich der Gardinger Chaussee (Landesstraße 241). Das Gebiet liegt sehr günstig im Stadteingangsbereich mit einer vorzüglichen Anbindung an das überörtliche Verkehrsnetz der Bundesstraßen 5 und 202. Die Entfernung zu den Kreisstädten Husum und Heide beträgt je 25 Kilometer. Das Gewerbegebiet hat eine Größe von 5,7 Hektar mit einer Vergrößerungsoption von 3,5 Hektar. Im Gewerbegebiet West sind Spielhallen sowie Einzelhandelsbetriebe mit Ausnahme von Bau- und Möbelmärkten ausgeschlossen. Im Gewerbegebiet West haben sich bereits angesiedelt: Obst- und Fruchtgroßhandelsbetrieb, Holzveredelungs- und Fußbodenherstellungsbetrieb, Maschinen- und Rohrleitungsmontagebetrieb, Logistikbetrieb der Deutschen Post AG, Fuhrunternehmen, Abfallverwertungszentrum, Betrieb für Putz- und Fugenarbeiten, Musikanlagenverleih. In Kürze werden entstehen: Betriebe des Bauhauptgewerbes und des Bauneben-gewerbes und ein Kfz-Reparaturbetrieb.


Baugebiet Kating

Im Ortsteil Kating stellt die Stadt Tönning 15 Baugrundstücke für eine Bebauung mit Einfamilienhäusern bereit. Das Baugebiet liegt in absolut ruhiger Lage und ist von einer Wohnbebauung und der freien Landschaft umgeben.


Baugebiet Nr. 19 an der Gardinger Chaussee

Das Baugebiet an der Gardinger Chaussee liegt stadtnah an einem Baugebiet mit Einfamilienhäusern und hat eine Gesamtfläche von 13 Hektar. Insgesamt 120 Baugrundstücke stehen hier für die Bebauung mit Einfamilienhäusern zur Verfügung. Ermöglicht wird auch der Bau von Holzhäusern und Häusern mit Reetbedachung. Es werden Grundstücksgrößen von 400 m² bis 1200 m² angeboten. Das Baugebiet ist optisch ansprechend gestaltet und enthält viele Grünzonen und Wassergräben. Eine Erschließung ist für das Jahr 2003 vorgesehen.

Gewerbegebiet Friedrichstädter Chaussee



Bebauungsplan Nr. 17 der Stadt Tönning



Bebauungsplan Nr. 19 der Stadt Tönning



Baugebiete

Geschichte

Kurzer Überblick über die Geschichte unserer Stadt und ihre derzeitige Situation



Woher kommt der Name Tönning?

Eine Urkunde erwähnt 1187 „Tunnighen“ (Tun = niederdeutsch: Zaun), aus dem sich unser Ortsname entwickelt haben dürfte. Übrigens: Unser Stadtwappen verweist auf die hübsche Legende, derzufolge einst nach schwerer Sturmflut ein Schwan auf einer Tonne hier angetrieben und dies als Gotteszeichen für das Ende der Wassersnot angesehen worden sei.

Zur Frühgeschichte: Erste Besiedlung

Sie lässt sich durch Funde im Stadtkern auf das 4. und 5. nachchristliche Jahrhundert datieren; tiefere Schichten könnten nach Forschermeinung 200 bis 300 Jahre älter sein. Die Grabungsergebnisse auf der Warft von Tofting, drei Kilometer nördlich von Tönning, haben gezeigt, dass sich 100 n. Chr. Menschen in der Marsch ansiedelten.

Die friesische Einwanderungswelle und wie es danach weiterging

Es waren wohl Friesen, die von der Rhein- und Wesermündung im 8. Jahrhundert hier einwanderten. Nahe der jetzigen Jugendherberge (Elisenhof) bestand im 8. bis 12. Jahrhundert eine Siedlung, entdeckt durch Ausgrabungen. Nach der Christianisierung im 9./10. Jahrhundert erfolgte wahrscheinlich der erste Kirchenbau. Unsere St.-Laurentius-Kirche war bereits um 1186 eine der drei Hauptkirchen des heutigen Eiderstedt, was den Schluss zulässt, dass Tönning zu dieser Zeit schon eine beachtliche Größe erreicht haben muss.

Ganz allgemein sind diese ersten Jahrhunderte hier in unserem Raum gekennzeichnet durch die Freiheitsbestrebungen der Nordfriesen und durch ihren Kampf gegen das Meer. Immer mehr Marschland wird eingedeicht, andererseits suchen schwere Sturmfluten die Bewohner heim.

Gerade auf dem Gebiet des Deichbaues und der Entwässerung werden gute Fortschritte gemacht, als im 16. und 17. Jahrhundert viele Niederländer, die ihre Heimat aus politischen und religiösen Gründen aufgeben mussten, in Eiderstedt ansässig werden. Die Landwirtschaft führt insbesondere durch ihre Milch- und Käseproduktion zu wirtschaftlichem Aufstieg.

Tönning wird zum Handelszentrum: Schon 1575 erhält der Ort das Marktrecht.

Tönning wird Residenz: Der Gottorfer Herzog lässt 1580 das – alten Stichen zufolge – höchst anmutige und repräsentative Schloss errichten.

Am 12. Oktober 1590 bekommt Tönning von Herzog Johann Adolf das Stadtrecht verliehen.

Und Tönning wird Seehandelsstadt, ein bedeutender Umschlagplatz für Agrarprodukte, Massengüter und Luxuswaren, als der Herzog 1613 den Hafen ausheben lässt.

Notzeiten und Kriegswirren

Der Dreißigjährige Krieg hinterlässt auch hier seine verheerenden Spuren. Tönning wird 1627 bis 1629 von Wallensteins Truppen übel zugerichtet, wonach die große Flut von 1634 neues Unheil über die Stadt bringt. Und nun wird Tönning ein Ort

Kurzer Überblick



Geschichte

mit strategischer Bedeutung: 1644 wird es zur Festung und damit zum westlichen Eckpfeiler der gottorfisch-schwedischen Bündnispolitik, mit deren Hilfe der Gottorfer Herzog die dänische Oberlehnsherrschaft abschütteln möchte. Es kommt insgesamt zu vier Belagerungen, die mit schlimmen Zerstörungen, Hunger, Not und Krankheit unsere kleine Stadt in tiefes Elend stürzen. 1714 wird die Festung endgültig geschleift und verliert sich damit wieder aus den Interessen der Machtblöcke, zumal der Herzog seine Anteile am Landesteil Schleswig an Dänemark verliert.

Und weiter auf und ab

Aufwärts geht es in Tönning erst wieder ab 1784, nach dem Bau des Schleswig-Holsteinischen Kanals. Der Ort liegt jetzt am Ausgangs- bzw. Endpunkt der ersten durchgehenden Wasserstraße zwischen Nord- und Ostsee. – 1803 bis 1807 dann, ganz unverhofft, die „vier goldenen Jahre“: Als nämlich England im englisch-französischen Krieg gegen Napoleon auch Hamburgs Hafen durch die Elbblockade sperrt, laufen alle für Hamburg bestimmten Schiffe das neutrale Tönning an, von wo die Fracht mit Pferdefuhrwerken und Wattschiffen zur Hansestadt weiterbefördert wird. Und der kleine Tönninger Hafen ist dem riesigen Umschlagverkehr gewachsen! Nach dieser leider viel zu kurzen Blütezeit bietet die Lage am Schleswig-Holsteinischen Kanal weiterhin ihre lukrativen Möglichkeiten, von denen noch heute das Packhaus am Hafen ein beredtes Zeugnis ablegt.

Über 200 Jahre hat es auf seinem Buckel und stammt noch aus der Bauzeit des legendären Kanals. Anno 1872 wurden 5000 Schiffspassagen notiert, die verständlich machen, dass im Tönning dieser Jahre „satte schwarze Zahlen“ geschrieben wurden. Noch einige Jahre zuvor: Licht und Schatten in regelmäßigem Wechselspiel. Noch während die unruhigen Zeiten der schleswig-holsteinischen Erhebung mit ihrem Aufruhr auch in der Stadt nicht verebbt sind, wird hier am 25. Oktober 1854 als eine der ersten Eisenbahnverbindungen in Schleswig-Holstein die Strecke Flensburg–Husum–Tönning eingeweiht. Ein höchst „freudiges Ereignis“, denn England hat gerade den Viehimport freigegeben, wodurch Tönning zum Hauptausfuhrhafen für Schlachtvieh wird. Wöchentlicher Umschlag bis zu 6000 Tiere (Rinder und Schafe)! Und wieder zwei bittere Daten: 1889 kommt der Viehexport wegen der Maul- und Klauenseuche zum Erliegen. Und 1895 weihet Kaiser Wilhelm II. „seinen“ Nord-Ostsee-Kanal ein und zieht damit den alten Eiderkanal aus dem Verkehr.

Jedoch regt sich erneut unternehmerischer Pioniergeist. In diese Zeit fällt die Gründung der Tönninger Eisenschiffswerft auf dem Gelände der heutigen Firma SIHI, auf der rund 200 Schiffe beachtlicher Größe gebaut werden und die in ihrer Blütezeit 1200 Beschäftigte zählt.

Und nun unser Jahrhundert

Mit dem Rückgang der Werft entwickeln sich als neues wirtschaftliches Standbein die Krabbenfischerei und deren Vermarktung sowie die Anfänge des Fremdenverkehrs. Daneben wächst eine Behörde zum größten örtlichen Arbeitgeber heran: das königliche Wasserbauamt, heute Wasser- und Schifffahrtsamt, das krisenfeste



Und weiter auf
und ab

Geschichte



Arbeitsplätze sichert. Nach 1936 bringt der Seefliegerhorst einen gewissen wirtschaftlichen Aufschwung, der 1945 endet. Seitdem gehen nun durch die Ansiedlung einer Reihe von Industrie- und Gewerbebetrieben für die Stadt und ihre Bürger die lebensnotwendigen Impulse aus. Als Institutionen jüngerer Datums sind hierbei noch das Paul-Gerhardt-Haus (Seniorenheim), die Jugendherberge und das Nationalparkamt zu erwähnen. Aber keinesfalls zu vergessen als Tönninger Wirtschaftsfaktor ist seine „Weiße Industrie“, die Touristik, die natürlich eine nicht unbedeutende Rolle spielt.

Kommen Sie nun mit uns zu den wichtigsten Sehenswürdigkeiten!



Die St.-Laurentius-Kirche

mit ihrem ausgewogen schönen barocken Turm ist schon von weitem das Wahrzeichen Tönning's.

Älteste Teile (Nordmauer) aus dem 12. Jahrhundert. Sie enthält bedeutende Kunstschätze, darunter ein Werk des 1623 in Tönning geborenen Barockmalers Jürgen (Yurian) Ovens. Die Hauptorgel (Neubau von 1977) und die kleine Lettnerorgel von 1739 haben ihren Anteil am hohen Anspruch kirchenmusikalischer Kunstpflege. Erhebender Anblick: In der Dunkelheit leuchtet der angestrahlte Turm weit ins Land.

Der **Marktbrunnen**, 1613 bei einer Neugestaltung des Marktplatzes errichtet und ein viel fotografiertes Kleinod der selten gewordenen niederdeutschen barocken Brunnenarchitektur.

Übrigens: Wenn es Abend geworden ist und Sie sich noch ein bisschen Sinn für die verträumte Romantik einer alten Kleinstadt bewahrt haben, dann lauschen Sie mal schräg gegenüber den nostalgischen Weisen unseres Glockenspiels...

Der Schlossgarten,

angelegt als „Bannmeile“ um das dort 1583 bis 1735 befindliche herzogliche Schloss. Die gepflegte Parkanlage ist heute eine Stätte der Erholung, dient aber auch als reizvolle Kulisse bei Kindervogelschießen, Ringreiten, Sängereften und „Pferdemarkt“ (mit Schlossgartenillumination). Die stilvollen Stadtparklampen sind wie die Marktlaternen eine Stiftung des „Runden Tisches e. V.“ – An der Freitreppe zur Westerstraße steht das „Esmarch-Denkmal“ zur Erinnerung an einen der großen deutschen Chirurgen, der 1823 in Tönning geboren wurde (sein Geburtshaus mit Gedenktafel: Neustadt 39). – Reste des alten Schlossgrabens, die „Graft“, ziert ein Miniaturmodell des ehemaligen Schlosses. Neben dem Obelisk des Kriegerdenkmals von 1870/71. Er steht vor der „Waschkühle“, an deren Ufer zwei barocke „Beischlagsteine“ zu bewundern sind. Sie werden als letzte Reste dem Skulpturenschmuck des Tönninger Schlosses zugeordnet. – Er ist einen nachdenklichen Blick wert, der „Grabstein Johann Wolfhagen“ von 1796, der an der Fußgängerbrücke zur Schleuse steht.

Das Alte Hospital,

Neuweg 47, ist wohl das älteste Haus unserer Stadt, 1602 erbaut. Gleich nebenan muss das Ostertor der alten Festung gestanden haben. Lange Zeit war es das Armenhaus und wurde kürzlich stilvoll und sachgemäß restauriert.



Geschichte

Der Hafen,

ein anerkanntes Baudenkmal! Auf seine Entwicklung im vielfältigen Wechsel der Tönninger Stadtgeschichte wurde bereits eingegangen. So sei hier nur kurz auf die markanten Bauwerke hingewiesen, die ihm sein Gepräge geben und ihn in seiner ansprechenden Gesamtanlage unstreitig als schönsten Hafen an der schleswig-holsteinischen Westküste kennzeichnen. – Wuchtig und sofort ins Auge springend: das unter Denkmalschutz stehende Kanalpackhaus von 1783; mit seinen Ausmaßen setzt es noch heute Zeichen des gewaltigen Warenumschlags aus der Zeit des alten Schleswig-Holsteinischen Kanals. Schauen Sie doch einmal hinein und erleben Sie im ersten Stock die Ausstellung der Gesellschaft für Tönninger Stadtgeschichte e. V. mit zahllosen Exponaten aus allen Epochen der Tönninger Vergangenheit und Gegenwart! – Links neben dem Packhaus die Einfahrt zum „Tonnenhof“, dem großen Seezeichenlager des Wasser- und Schifffahrtsamtes mit seinen hoch technisierten Werkstätten für diese wichtigen Wegweiser der Seefahrt. Mit modernsten Geräten erfolgt auch von hier aus die automatische Steuerung der Leuchttürme. – Rechts vom Packhaus der rote Backsteinbau des Zollamtes, über dessen Funktion angesichts europäischer Gesamtentwicklung bald nachzudenken sein wird. – Die seit 1740 konzessionierte kleine Holzschiffswerft an der Südwestecke war früher ein wichtiger Betrieb für Neubauten und Reparaturen unserer einheimischen Fischkutterflotte, heute ist es ein weithin gefragtes Spezialunternehmen zum Bau von Nachbildungen hölzerner historischer Eiderschiffe – vom Feinsten! Gleich daneben die fotogene „Weiße Brücke“, ein Fußgängersteg mit aufklappbarem Mittelteil, wie in Holland. Hier beginnt der „Torfhafen“, in dem früher die Torfkähne zum Löschen festmachten. Am nördlichen Ende steht ein typisches Seefahrtszeichen: ein Takelmast mit schiffsgerechter Beflaggung und den drei Signalflaggen an der Rah: W-A-Y = Gute Reise! – Das Nordufer wird von ansprechenden Bürgerhäusern umrahmt, deren Bewohner sich mit Stolz des Prädikats vom „schönsten Hafen“ bewusst sind.

Alle Zufahrtswege zum Hafen führen durch „Stöpen“, das sind betonierte Straßendurchlässe, die bei Hochwasser geschlossen wurden. (Heute übernimmt das Eidersperrwerk an der Flussmündung den Hochwasserschutz.)

Bei einer solchen Stöpe an der Neustadt fällt der Blick sogleich auf ein historisches Gebäude mit einem kleinen Turm. Das ist das Schifferhaus von 1625, in dem vor 200 Jahren eine weithin berühmte Navigationsschule betrieben wurde. Heute ist es Jugendheim des dänischen Schulvereins. Die Hochwassermarken an der Straßenfront sind Zeichen des Nachdenkens, deuten sie doch auf den harten Kampf auch unserer Tönninger Bürger gegen die Gewalt der See.

An der Hafeneinfahrt, gegenüber dem zugehörigen Tonnenhof, befindet sich das Verwaltungsgebäude des Wasser- und Schifffahrtsamtes, einer Dienststelle des Bundesverkehrsministeriums. Das Amt hat einen weiten Zuständigkeitsbereich: viele Häfen der Westküste, der nordfriesischen Inseln und Helgoland sowie die Bundeswasserstraßen von der Elbmündung bis zur dänischen Grenze. Seemännisches Symbolgut aus alten Tagen ziert die Vorderfront des traditionsbewussten Hauses: neben Walknochen über dem Torbogen, einem Segelschiffsanker, einer Böllerkanone und mancherlei von nautischem Erinnerungswert auch ein Hinweis auf den Botaniker



Häfen



Geschichte



Ferdinand von Müller (1825–1896), der hier, in dem vor 150 Jahren bestehenden Fährhaus, seine prägenden Jugendjahre verlebte.

Ein heißer Tipp:

Katinger Watt und Eiderdamm!

Machen Sie einen Abstecher fünf Kilometer westwärts vor die Stadt, ins Katinger Watt. Lassen Sie Ihre Sinne einfangen von einem noch ganz jungen Naturparadies (seit 1973), das nahezu aus dem Meer entstanden ist. Stille Wanderwege führen Sie durch Waldlandschaften und am Wasser entlang, wo Sie auch surfen, angeln, reiten oder einfach nur „die Seele baumeln“ lassen können. Erwarten Sie Begegnungen mit Niederwild und zahllosen Seevögeln, die in (gesperrten) Reservaten nisten und rasten. Erwähnenswerte Raritäten: Lachseeschwalben und Säbelschnäbler. Dazu im Frühjahr und Herbst Tausende durchziehender Enten, Weißwangengänse und Strandläufer. Fachkundige Exkursionen veranstaltet der Bund für Vogelschutz (Kurverwaltung fragen).

Und dann am Westrand dieser einmaligen Wattlandschaft als imposanter Abschluss: das Eidersperrwerk am Eiderdamm. 1967 bis 1973 mitten in die Nordsee hineingebaut, eine gewaltige Anlage zur Abwehr von Sturmfluten und zur Regulierung der Wasserströme aus dem Hinterland. Ein fünf Kilometer langer Deich sperrt hier die Nordsee von der Eidermündung ab, die sich durch fünf Stahltoie nach draußen zwängt, während die Schifffahrt nebenan durch eine Schleuse muss. Es ist ein packendes Erlebnis, von einem Betonpfeiler herunter den Blick auf die weite See zu richten. Man kann innen mit dem Auto hindurchfahren oder oben darauf entlangspazieren.

Ein heißer Tipp



Zahlen · Daten · Fakten

Flächengröße des Gemeindebezirks:

4310 ha

Darin enthalten:

Katinger Watt und
 Olversumer Vorland

1740 ha

Einwohnerzahl:

5100

Entfernungen zu den Autobahnen:

A 23 – 20 km A 7 – 70 km

Entfernungen zu den Städten:

Heide – 18 km

Husum – 22 km

St. Peter-Ording – 25 km

Rendsburg – 62 km

Flensburg – 62 km

Kiel – 90 km

Hamburg – 97 km

Dänische Grenze – 66 km

Zugverbindungen:

	Tönning-Husum – 20 Minuten
Umsteigen in Husum erforderlich	{ Tönning-Heide – 50 Minuten Tönning-Kiel – 120 Minuten Tönning-Hamburg – 150 Minuten

Flugplätze:

Hamburg, St. Peter, Büsum,
 Wyk auf Föhr, Westerland

Gewerbegebiete:

Gewerbegebiet Ost – 5,4 ha

Gewerbegebiet West – 5,7 ha



Behördliche Einrichtungen

Bezeichnung	Anschrift	Telefon
Stadtverwaltung Tönning	Am Markt 1, 25832 Tönning	0 48 61 / 6 14-0
Bauhof der Stadt Tönning	Dithmarscher Straße, 25832 Tönning	0 48 61/2 04
Kläranlage der Stadt Tönning	Dithmarscher Straße, 25832 Tönning	0 48 61/2 05
Arbeitsamt	Ringstraße 11, 25832 Tönning	0 48 61/9 68 30
Bahnhof	Bahnhofstraße, 25832 Tönning	0 48 61/61 04 63
Finanzamt Husum	Herzog-Adolf-Straße 18, 25813 Husum	0 48 41/89 49-0
Amtsgericht Husum	Theodor-Storm-Straße 5, 25813 Husum	0 48 41/69 30
Amt für ländliche Räume	Herzog-Adolf-Straße 1, 25813 Husum	0 48 41/66 70
Nationalparkamt	Schloßgarten 1, 25832 Tönning	0 48 61/6 16-0
Wasser- und Schifffahrtsamt Tönning	Am Hafen 40, 25832 Tönning	0 48 61/6 15-0
Deich- und Hauptsielverband	Eiderstedt, 25836 Garding	0 48 62/10 20 65
Wasserbeschaffungsverband Eiderstedt	Nordergeestweg 19, 25836 Garding	0 48 62/1 00 70
Kreis Nordfriesland	Marktstraße 6, 25813 Husum	0 48 41/67-0
Wasserschutzpolizei Büsum	Alte Hafensinsel 20, 25761 Büsum	0 48 34/20 25
Polizei	Schloßgarten 2, 25832 Tönning	0 48 61/3 27

Was erledige ich wo?

In Sachen	Welches Amt	Straße	Telefon
A ●●●			
Abbruch von Gebäuden	Bauamt	Am Markt 1	6 14-31
Abwasserbeseitigung	Steueramt	Am Markt 1	6 14-16
Adoptionen	Amtsgericht Husum	Theodor-Storm-Straße 5	0 48 41/69 30
Altenbetreuung	Sozialstation	Hochsteg 39	50 27
An-, Ab- und Ummeldungen	Meldeamt	Am Markt 1	6 14-15
Angelkarten	Passamt	Am Markt 1	6 14-14
Anmeldung zur Eheschließung	Standesamt	Am Markt 1	6 14-26
Ausbildungsförderung	Arbeitsamt und Kreis Nordfriesland, Husum	Ringstraße 11 Marktstraße 6, 25813 Husum	9 68 30 0 48 41/6 70
Ausländerangelegenheiten	Sozialamt	Am Markt 1	6 14-12
B ●●●			
Baugenehmigungen	Bauamt	Am Markt 1	6 14-31
Beglaubigungen	Hauptamt/Passamt	Am Markt 1	6 14-26/14
Bestattungswesen	Standesamt	Am Markt 1	6 14-26
Bürgerhilfsstelle	Hauptamt	Am Markt 1	6 14-27
Bußgeldstelle	Hauptamt	Am Markt 1	6 14-11

Was erledige ich wo?

In Sachen

E ...

In Sachen	Welches Amt	Straße	Telefon
Eheschließung	Standesamt	Am Markt 1	6 14-26
Ehefähigkeitszeugnis	Standesamt	Am Markt 1	6 14-26
Einbürgerungen	Kreis Nordfriesland, Husum	Marktstraße 6, 25813 Husum	0 48 41/6 70
Entwässerungen	Bauamt	Am Markt 1	6 14-31
Erziehungshilfen	Versorgungsamt Heide	Neue Anlage	04 81/69 60

F ...

Fahrausweise für Schüler	Kurverwaltung	Am Markt 1	6 14-20
Familienfürsorge	Kreis Nordfriesland, Husum	Marktstraße 6, 25813 Husum	0 48 41/6 70
Führungszeugnis	Passamt	Am Markt 1	6 14-14
Fundbüro	Ordnungsamt	Am Markt 1	6 14-11

G ...

Geburtenanmeldung	Standesamt	Am Markt 1	6 14-26
Gewerbebegenehmigungen	Ordnungsamt	Am Markt 1	6 14-11
Grundstücksverwaltung	Steueramt	Am Markt 1	6 14-16

H ...

Haushaltsbescheinigung für Kindergeld	Meldeamt	Am Markt 1	6 14-15
Heizungsbeihilfen	Wohngeldamt	Am Markt 1	6 14-12
Hundesteuer	Steueramt	Am Markt 1	6 14-16

J ...

Jubiläen	Hauptamt	Am Markt 1	6 14-26
Jugendzentrum	Hauptamt	Am Markt 1	6 14-27
Jugendhilfe	Kreis Nordfriesland, Husum	Marktstraße 6, 25813 Husum	0 48 41/6 70
Jugendschutz	Kreis Nordfriesland, Husum	Marktstraße 6, 25813 Husum	0 48 41/6 70

K ...

Kinderausweise	Passamt	Am Markt 1	6 14-14
Kindergärten	Sozialamt	Am Markt 1	6 14-23
Kleingärten	Hauptamt	Am Markt 1	6 14-27
Kfz-Zulassung	Kreis Nordfriesland, Husum	Marktstraße 6, 25813 Husum	0 48 41/6 70
Krankentransporte	Rettungsdienst	Selckstraße	1 22

L ...

Lärmbekämpfung	Ordnungsamt	Am Markt 1	6 14-11
Lebensbescheinigungen	Meldeamt	Am Markt 1	6 14-15
Lebensmittelüberwachung	Ordnungsamt	Am Markt 1	6 14-11

M ...

Müllabfuhr	Steueramt	Am Markt 1	6 14-16
------------	-----------	------------	---------

N ...

Namensänderungen (Vornamen)	Ordnungsamt, Tönning	Am Markt 1	6 14-11
(Nachnamen)	Kreis Nordfriesland, Husum	Marktstraße 6, 25813 Husum	0 48 41/6 70
Naturschutz	Kreis Nordfriesland, Husum		0 48 41/6 70

O ...

Obdachlose	Ordnungsamt	Am Markt 1	6 14-11
Öffentlichkeitsarbeit	Kurverwaltung	Am Markt 1	6 14-41

Für ihr leibliches Wohl wird gesorgt

Liebe Urlauber,
Eiderstedter und Dithmarscher!

Der Krabben- und Fischhandel Tönning

im Gebäude der
„Alten Fischereigenossenschaft“ ist
die Fischadresse in Tönning!

Unser Motto lautet:
- FIT BY FISH -

Fisch macht sexy, vital und glücklich!

Unsere leichte Vielfalt bietet für jeden etwas.
Davon sind wir überzeugt.

**Entdecken Sie unser Sortiment
aus eigener Produktion:**

- Räucherware ● Marinaden ● Krabbenfleisch
- Salate ● Fischbrötchen und vieles andere mehr ●
- Täglich Frischfischangebote ●
- Nordseekrabben aus Küstenfängen ●
- Fischplatten außer Haus ● Tiefkühlsortiment ●
- Postversand bundesweit ●

Ladenöffnungszeiten:

Mo. bis Fr. 8.30 bis 18.00 Uhr - Sa. 8.30 bis 12.00 Uhr

An Sonn- und Feiertagen geschlossen.


25832 Tönning · Am Eiderdeich 12

Telefon (0 48 61) 9 61 60
Telefax (0 48 61) 96 16 25



Tönning hat was...

Restaurant
Café
Kneipe



„Roter Hahn“

Warme Küche von 12.00 bis 14.00 Uhr
und 17.00 bis 22.00 Uhr.

Leckere Croques bis 23.00 Uhr!

Alte Feuerwache · 25832 Tönning · Telefon 04861/69853

EISCAFÉ VENEZIA



Am Markt 3 · 25832 Tönning

Ab 10.30 Uhr geöffnet.

Täglich frisches Eis!



Buon A ppetito

„CAFE KÖ“

Ristorante · Pizzeria · Cafeteria



Inh. Fam. Dervishi

Guten A ppetit

Telefon 0 48 61/6903 13 · www.cafe-koe-toenning.de

**RISTORANTE
SOMMER
CAFE**

Wir sind
ganzjährig
für Sie da!

- Wir backen unsere original ital. Pizza im Steinbackofen
- Fleisch- und Fischgerichte vom Grill
- Eis, Kaffee und Kuchen auf unserer Sonnenterrasse
- Alle Gerichte auch außer Haus im Lieferservice
- Fußweg auf der Strandpromenade - vom Hafen 8 Min.

Direkt am Meerwasser-Freibad
Telefon 04861/5633 · Telefax 04861/1599

Was erledige ich wo?

In Sachen

P

In Sachen	Welches Amt	Straße	Telefon
Pachtwesen	Steueramt	Am Markt 1	6 14-16
Passangelegenheiten	Passamt	Am Markt 1	6 14-14
Personalausweise	Passamt	Am Markt 1	6 14-14
Personenstandswesen	Standesamt	Am Markt 1	6 14-26
Plakatanschlag	Ordnungsamt	Am Markt 1	6 14-11
Prozesskostenhilfe	Ordnungsamt	Am Markt 1	6 14-11

R

Rechtswesen	Hauptamt	Am Markt 1	6 14-27
Rentanträge	Ordnungsamt	Am Markt 1	6 14-11
Rentenversicherung	Ordnungsamt (über Versichertenältesten)	Am Markt 1	6 14-11

S

Schulangelegenheiten	Hauptamt	Am Markt 1	6 14-27
Schularzt	Kreis Nordfriesland, Gesundheitsamt	Damm 8, 25813 Husum	0 48 41 / 89 70-0
Sozialer Wohnungsbau	Stabsstelle	Am Markt 1	6 14-28
Sperrmüllabfuhr	Steueramt	Am Markt 1	6 14-16
Sportanlagen (Vergabe)	Hauptamt	Am Markt 1	6 14-26
Sportliche Ehrungen	Hauptamt	Am Markt 1	6 14-27
Sportförderung	Hauptamt	Am Markt 1	6 14-27
Stadtgärtnerei	Bauamt	Am Markt 1	6 14-31

T

TÜV	in Garding		0 48 62 / 1 72 50
-----	------------	--	-------------------

U

Unterschriftsbeglaubigungen	Hauptamt/Passamt	Am Markt 1	6 14-26/14
Urkunden	Hauptamt/Standesamt	Am Markt 1	6 14-26

V

Vaterschaftsanerkenntnisse	Kreis Nordfriesland, Husum	Marktstraße 6, 25813 Husum	0 48 41 / 6 70
Versammlungs- und Vereinswesen	Ordnungsamt/Hauptamt	Am Markt 1	6 14-11/26
Verkehrsplanung	Ordnungsamt	Am Markt 1	6 14-11
Versicherungskarten	Krankenkassen		
Vormundschaften	Kreis Nordfriesland, Husum	Marktstraße 6, 25813 Husum	0 48 41 / 6 70

W

Waffensachen	Kreis Nordfriesland, Husum	Marktstr. 6, 25813 Husum	0 48 41 / 6 70
Wohngeld	Wohngeldamt	Am Markt 1	6 14-12

Z

Zinszuschüsse und Darlehen für den Wohnungsbau	Investitionsbank Schleswig-Holstein	Fleethörn 29/31, 24103 Kiel	04 31 / 9 00 03
Zivilschutz	Ordnungsamt	Am Markt 1	6 14-11

Blumen



KIEK MOL RIN IN

Maren's Blumenstuw

Gleich hinter der Kirche erhalten Sie jeden Tag Blumen, Grußkarten und floristische Artikel aller Art (wir liefern auch aus).

Rademacherstraße 1 · 25832 Tönning · Tel. 04861/830 · Fax 690149

Handwerk



HINTZE

- Elektro • Sanitär
- Heizung • Klempnerei

25832 Tönning · Fischerstraße 30
Telefon 04861/460 · Telefax 04861/6625

NEUSTRASSE

Na klar ... immer eine gute Adresse



Ihre historische
Einkaufsstraße



»TÖNNER«
Geschenk-Boutique



INH. ELKE MEIER
NEUSTRASSE 20 · 25832 TÖNNING
TELEFON UND TELEFAX 04861/445

Nichts im Fernsehen ?



www.alles-deutschland.de

ihre stadt – ihr leben – ihre seite

Alle Infos über Ihre Stadt:
Konzerte, Ausstellungen,
Sportveranstaltungen,

Restaurants, Biergärten,
Bringdienste, Sportstudios,
Kartbahnen, Schwimmbäder,

Saunen, Vereine, Hotels,
Campingplätze, Ferienwoh-
nungen, Museen, Theater,

Stadtpläne, Wetter, Rou-
tenplaner, Fabrikverkäufe,
Immobilien, Jobs ...

Bildungs- und Lehranstalten

Bezeichnung	Straße	Telefon
Grund- und Hauptschule „Schule am Ostertor“	Hochsteg 26	9 68 00
Realschule	Badallee 14	6 10 00
Förderschule	Hochsteg 26	4 96
Dänische Schule (Uffe-Skolen)	Herzog-Philipp-Allee 3a	2 36

Kulturelle Einrichtungen

Bezeichnung	Straße
Stadt- und Kreishauptbücherei	Yurian-Ovens-Straße 8, Tönning
Kunstgalerie am Hafen	Am Hafen 1, Tönning
Kunstaussstellung „Auf Norwegen“ Ausstellung im historischen Packhaus am Hafen Dienstag bis Sonntag 14.30–17.30 Uhr	Johann-Adolf-Straße 29, Tönning
Museum in Kating Freitag 14.00–17.00 Uhr (Vorgeschichte, Heimat, Fossilien)	Hochbohrer Chaussee 5

Kirchen · Kindergärten

Kirchen und religiöse Gemeinschaften · Kindergärten · Jugendeinrichtungen

Bezeichnung	Straße	Telefon
Städtischer Kindergarten	Rieper Weg 10 a	54 96
ADS-Kindergarten	Hugo-Buschmann-Straße 52	55 06
Dänischer Kindergarten	Herzog-Philipp-Allee 17	54 08
Kindergartenverein e. V.	Neustadt 39	67 14
Kirche (evangelisch)	Johann-Adolf-Straße	3 82
Kirche (katholisch), Küster	Badallee 1a	8 25
Dänisches Pastorat	Herrengaben 3	4 53
Jugendzentrum	Strandweg 1	55 31
Jugendherberge	Badallee 28	12 80

Sonstiges

Bezeichnung	Anschrift	Telefon
Campingplätze		
Lillienhof	Katinger Landstraße, Tönning	4 39
Eiderblick am Badestrand	Tönning	15 69
Parkplätze		
Badallee, Am Bahnhof, Am Hafen, Friedrichstädter Chaussee, Marktplatz, Dithmarscher Straße		

Notruftafel



Bezeichnung	Straße	Telefon
Polizei	Schloßgarten 1	3 27
Deutsches Rotes Kreuz		Notruf 1 10
Kreiskrankenhaus	Selckstraße 13	53 10
Technisches Hilfswerk	Dithmarscher Straße	61 10
Feuerwehr		56 65
Feuerwehr		Notruf 1 12
Gemeindewehrführer: Klützke		52 19
Ortswehrführer Kating: Clasen		65 36
Feuerwehrgerätehaus Kating		17 83
Ortswehrführer Tönning: Kay Uwe Hinrichs		16 27
Feuerwehrgerätehaus Tönning		17 74
Kläranlage		2 05
Bauhof		2 04
Stadtverwaltung Tönning		6 14-0
Rettungsdienst		1 12



Soziale Fürsorge

Bezeichnung	Straße	Telefon
Altenbegegnungsstätte AWO	Yurian-Ovens-Straße 10	66 74
Sozialstation AWO	Hochsteg	50 27
DRK	Hugo-Buschmann-Straße	53 10
Diakonie-Station	Garding	0 48 62/10 03 63
Dänische Gemeindegewerkschaft	Yurian-Ovens-Straße 17	16 35
Paul-Gerhardt-Haus (Altenheim)	Eiderstedter Straße 8	96 82 40
Haus „Eiderente“ (Altenheim)	Wolliner Straße 10	16 47



Bäder

Bezeichnung	Straße	Öffnungszeiten
Beheiztes Meerwasserfreibad (Saisonbetrieb) mit ganzjährig geöffneter Sauna	Strandweg Strandweg	10.00–19.00 Uhr Damen: Di. und Do. 14.00–21.00 Uhr Herren: Fr. 14.00–21.00 Uhr Gemischt: Mo. und Mi. 14.00–21.00 Uhr Sa. 12.00–19.00 Uhr Sonntags geschlossen



Turn- und Sportstätten

Bezeichnung	Straße	Telefon
Tennisplatz	Strandweg	58 00
Stadthalle	Badallee 14	16 67
Turnhalle	Hochsteg 26	–
Sporthalle an der dänischen Schule	Herzog-Philipp-Allee	–
Mehrzweckhalle mit Kegelbahn und Sportanlage	Rieper Weg	52 86
Sportplatz TSV	Friedrichstädter Chaussee	55 13
Sportplatz vom IF	Herzog-Philipp-Allee	–

Vereine und Verbände

Bezeichnung	Vorsitzende(r)	Anschrift
ADAC Tönning	Ludwig Steinborn	Am Eiderdeich 13, 25832 Tönning
Arbeiterwohlfahrt Tönning	Hans Christiansen	Hochsteg 27, 25832 Tönning
AWT Tönning	Werner Komorowski	Neustadt 1, 25832 Tönning
Boßelverein Kating	Henning Klützke	Bergweg 8, 25832 Tönning-Kating
Boßelverein Olversum	Horst Peters	Elisenhofstraße 30, 25832 Tönning
Boßelverein Stadt und Kirchspiel Tönning	Frank Baum	Wogemannweg 9, 25832 Tönning
CDU-Ortsverband	Peter Tetzlaff	Herrengaben 30, 25832 Tönning
Dackelclub Eiderstedt	Frau Bock-Eichmann	Altendeich, 25870 Oldenswort
Deutscher Bund für Vogelschutz	H.-G. Mackensen-Neitzke	25832 Katingsiel
Deutsches Rotes Kreuz	Evely Köhck-Krull	Fischerstraße 5, 25832 Tönning
DGzRS	Curt Gabriel	Deichgrafenstraße 39, 25832 Tönning
DLRG Tönning	Janine Kondoch	Usedomer Straße 1, 25832 Tönning
Evangelische Kirchengemeinde – Pastorat		Johann-Adolf-Straße, 25832 Tönning
Fischerverein für Tönning und Umgebung	Peter Carstensen	Utholmer Straße 10, 25832 Tönning
Förderverein Grund- und Hauptschule Tönning	Heinz-Uwe Jensen	Lehnsman-Siercks-Straße 19, 25832 Tönning
Förderverein der Förderschule	Ilse Bock	Dorfstraße 2, 25832 Tönning-Kating

Vereine und Verbände

Bezeichnung	Vorsitzende(r)	Anschrift
Fremdenverkehrsverein	Jacob Peters	Swinemünder Straße 3, 25832 Tönning
FruunsboBelverein Kating	Rosi Klützke Bianca Hennings	Katinger Landstraße, 25832 Tönning Alte Ellersiedlung
FruunsboBelverein Olversum	Bettina Laß	Heringsdorfer Weg 12, 25832 Tönning
Gesellschaft für Tönninger Stadtgeschichte	Klaus Mai	Friedrichstädter Chaussee 2, 25832 Tönning
Interessengemeinschaft Neustraße	Werner Wielert	Axendorfer Weg 2, 25832 Kotzenbüll
Jugendherberge Tönning	Herbergseltern Jessen	Badallee 28, 25832 Tönning
Kanu-Gemeinschaft Eiderstedt	Hans-Werner Trußner	Elisenhofstraße 12, 25832 Tönning
Kleingärtnerverein	Klaus Kaiser	Neustadt 12, 25832 Tönning
Knochenbruchgilde	Wolfgang Reindl	Brarenstraße 10, 25832 Tönning
Mitbürgerbetreuung Tönning e. V.	Christian Hans	Festungstraße 39, 25832 Tönning
Reichsbund	Siegfried Hempel	Otto-Wiesner-Straße 17, 25832 Tönning
Ringreitergilde von 1823	Werner Bast	Am Ziegelhof, 25832 Tönning
Ringreiterverein Tönning „Jung Tönning“	Anja Andres	Lehnsman-Siercks-Straße 64, 25832 Tönning
Runder Tisch e. V.	Christian Brodersen	Herzog-Philipp-Allee 8 a, 25832 Tönning
Shantychor „Eiderenten“	Wolfgang Obst	Paul-Dölz-Straße 7, 25832 Tönning
Singgemeinschaft Tönning	Laura Petersen	Allee 1, 25832 Tönning
Spätheimkehrerverband	Hans-Hermann Sievers	Osterstraße 44, 25832 Tönning
SPD-Ortsverband	Sönke Maaß	Johann-Adolf-Straße 1, 25832 Tönning
Sportanglerverein Tönning	Sönke Jans	Neustadt 48, 25832 Tönning
Sportverein If Tönning	Dieter Mölck	Danckwerthstraße 19, 25832 Tönning
SSW-Ortsverband	H.-J. Scholz	Ellersiedlung 7, 25832 Tönning-Kating
Taubenzuchtverein	Kurt Haese	Hugo-Buschmann-Straße 1, 25832 Tönning
Technisches Hilfswerk Tönning	K.-G. Kohrts	Hochsteg 18a, 25832 Tönning
Theatergruppe „Sötholtsnötters“	Heidi Leve	Königsberger Straße 6, 25832 Tönning
Tipp-Kick-Club „Weißer Schwan“ Tönning	Norbert Wollesen	Festungstraße 14, 25832 Tönning

Vereine

Vereine und Verbände


Bezeichnung	Vorsitzende(r)	Anschrift
Tönner Speeldeel	Frau Walter	Bgm.-Sammann-Straße 13 a, 25832 Tönning
Tönninger Skat-Club	Walter Michels	Rademacherstraße 11, 25832 Tönning
Tönninger Tennisclub	Jürgen Jens	Neustadt 12, 25832 Tönning
Tönninger Yachtclub	Wolfgang Klein	Deichstraße 17, 25832 Tönning
TSV Tönning	Gerhard Bittner	Usedomer Straße 10, 25832 Tönning
Verein für Frohsinn	Hans-Jürgen Wiebner	Neustadt 45, 25832 Tönning
Verein für Handel, Handwerk und Gewerbe	Carl-Rüdiger Westensee	Kattrepel 7-9, 25832 Tönning
Verein Tönninger Fotofreunde	Herbert Krause	Fischerstraße 64, 25832 Tönning
Verein zur Förderung des Fußballsports im Tönninger SV e. V.	Norbert Wollesen	Festungstraße 14, 25832 Tönning
Wanderbewegung, Zweigstelle Nordfriesland	Hubert Marquardt	Bansiner Weg 17, 25832 Tönning
Wirtverein Tönning	Thies Peters	„Zum Goldenen Anker“, Am Hafen 32, 25832 Tönning

Versorgung und Entsorgung · Banken

Versorgung, Gas, Wasser und Strom · Banken und Sparkassen

Bezeichnung	Straße	Telefon
Wasserbeschaffungsverband Eiderstedt	Nordergeestweg 19, Garding	0 48 62 / 1 00 70
Sparkasse Nordfriesland	Herrengaben	90 10
Volksbank-Raiffeisenbank eG	Am Markt 6	9 68 60
Vereins- und Westbank	Am Markt 9	9 60 10
Postagentur	Am Markt	7 11
Schleswig – Strom		0 48 81 / 9 99 14
– Gas		0 48 81 / 9 99 12
Klärwerk Tönning	Dithmarscher Straße	2 05
Müllentsorgung West	Borger Weg, 25853 Ahrenshöft	0 48 46 / 60 00
Verwertungszentrum Eiderstedt	Am Ziegelhof	58 86
Städtereinigung West-Nahling	Borger Weg 1, 25853 Ahrenshöft	0 48 46 / 6 90 10

impressionen



impressionen



im Dienste Ihrer Gesundheit

OPTIK GRIENIG

FREUNDLICHE BERATUNG
UND UMFANGREICHES ANGEBOT AN
BRILLENFASSUNGEN · KINDERBRILLEN
SONNENBRILLEN · FARBIGEN CONTACTLINSEN ·
MONATSCONTACTLINSEN · PASSBILDERN

25840 Friedrichstadt – Fon 0 48 81/93 79 47



Wassenberg- Apotheke

IN TÖNNING A. D. EIDER

ZS. LUDWIG ÜTÖ
04861/215

Martje-Flohrs-Haus

Alten- und Pflegeheim des Kirchenkreises Eiderstedt
in Garding



Kompetente Pflege und Zuwendung begründen das
Ansehen des Hauses und sorgen dafür,
dass sich unsere Bewohner(innen) geborgen fühlen.

Wir bieten ein Zuhause für 70 Menschen:
im Wohnteil in Einzelzimmern,
im Pflegebereich in Ein- und Zweibettzimmern.

MARTJE-FLOHRS-HAUS
Fr.-H.-Tetens-Straße 9 · 25836 Garding
Telefon 04862/188111 · Telefax 04862/188188



PAUL-GERHARDT-HAUS

Das Altenwohn- und Pflegeheim mit der persönlichen Note,
direkt am Eiderdeich



Bitte Prospekt anfordern!

- während Sie Urlaub machen,
pflegen wir Ihre Angehörigen
- Kurzzeitpflege/Urlaubspflege
- ärztliche Betreuung
- erfahrene Mitarbeiter
- Diätküche
- therapeutische Möglichkeiten

Eiderstedter Straße 8 · 25832 Tönning
☎ 04861/96224-0 · Fax 04861/96224-570

Notizen

Gesundheitswesen

Krankenhäuser, Ärzte, Zahnärzte, Tierärzte, Heilpraktiker

Bezeichnung/Name	Fachrichtung	Straße	Telefon
Kreiskrankenhaus		Selckstraße 13	61 10
Frau Dr. Mehret	Allgemeinmedizin	Johann-Adolf-Straße 25	2 28
Herr Dr. Hokamp	Allgemeinmedizin	Selckstraße 2a	3 89
Herr Dr. Wysocki	Internist	Neustraße 7	7 47
Herr Dr. Katerberg	Augenarzt	Badallee 12	91 99
Frau Tramm	Zahnärztin	Deichstraße 2	6 82 82
Herr Dr. Hundsörfer	Zahnarzt	An der Bootfahrt 11	7 22
Herr Bauer	Zahnarzt	Rademacherstraße 6	54 63
Herr Dr. Georgi	Orthopäde	Selckstraße 2	8 88
Herr Eisfeldt	Gynäkologe	Wolliner Straße 5	96 95-0
Wassenberg-Apotheke		Am Markt 10	2 15
Eider-Apotheke		Neustraße 11	2 40
DAK	Krankenkasse	Johann-Adolf-Straße 5	96 06-20
Barmer Ersatzkasse	Krankenkasse	Johann-Adolf-Straße 7	64 64
AOK	Krankenkasse	Am Markt 2	2 06
Paul-Gerhardt-Haus	Altersheim	Eiderstedter Straße 8	96 22 40
Haus „Eiderente“	Altersheim	Wolliner Straße 10	9 66 60
Herbert Vater	Heilpraktiker	Badallee 2	18 18



- Atelier - Galerie -



„Auf Norwegen“

Malerei und Grafik

ganzjährig
 malurse, auch für Gäste

Urte Westphal-Kolb
 Malerin



25832 Tönning - Johann-Adolf-Str. 29/Bei der Kirche - Tel. 04861/426



FISCH SCHMECKT IMMER!

- Räucherfisch täglich frisch aus dem Rauch
- Frischfisch
- Krabben und Krabbenfleisch (ohne Konservierung)
- Leckere Fischbrötchen ab 1,30 €
- Warme Fischgerichte ab 3,90 €

Fischplatten für jeden Anlass außer Haus.

Nehmen Sie Platz auf unserer Terrasse mit Blick auf den Hafen.

Fischhandlung W. GUSZINSKI

25832 Tönning · Am Hafen 33 · Telefon 04861/740

Impressum

Herausgegeben in Zusammenarbeit mit der Trägerschaft.

Änderungswünsche, Anregungen und Ergänzungen für die nächste Auflage dieser Broschüre nimmt die Verwaltung oder das zuständige Amt entgegen. Titel, Umschlaggestaltung sowie Art und Anordnung des Inhalts sind zugunsten des jeweiligen Inhabers dieser Rechte urheberrechtlich geschützt.

Nachdruck und Übersetzungen sind – auch auszugsweise – nicht gestattet.

Nachdruck oder Reproduktion, gleich welcher Art, ob Fotokopie, Mikrofilm, Datenerfassung, Datenträger oder Online nur mit schriftlicher Genehmigung des Verlages.

25832050 / 2. Auflage / 2002

IN UNSEREM VERLAG ERSCHEINEN PRODUKTE ZU DEN THEMEN:

- Bürgerinformation
- Klinik- und Gesundheitsinformation
- Senioren und Soziales

- Dokumentationen
- Bildung und Forschung
- Bau und Handwerk
- Bio, Gastro, Freizeit

INFOS AUCH IM INTERNET:

www.alles-deutschland.de
www.alles-austria.at
www.sen-info.de
www.klinikinfo.de
www.zukunftschancen.de

WEKA
 I N F O

WEKA info verlag gmbh

Lechstraße 2
 D-86415 Mering
 Telefon +49 (0) 82 33/3 84-0
 Telefax +49 (0) 82 33/3 84-1 03
info@weka-info.de
www.weka-info.de

Multimar-Wattforum



Ein Gebäude in unmittelbarer Nähe zur Hafeneinfahrt Tönning zieht die Aufmerksamkeit aller Betrachter auf sich: das Multimar-Wattforum – ein Erlebnis-Aquarium der besonderen Art.

Wattforum

... und Kultur, Wildnis und menschliche Nutzung, Tourismus und Naturschutz, das sind die Themen, die im Nationalpark Wattenmeer für Gesprächsstoff sorgen. Das Multimar-Wattforum greift diese Themen auf und macht sie für alle unterhaltsam verständlich.

Mit Spaß und Spiel, Entdeckungen und Erlebnissen wird der junge und jung gebliebene Gast, der Laie und der Wissende, der Einzelne und die Gruppe mit den Geheimnissen und Besonderheiten des Watts vertraut gemacht.

Große Aquarien zeigen Krebse und Fische in ihrer natürlichen Umgebung, Tiere, die im Wattenmeer als ausgestorben gelten, und andere, die nur Tauchern bekannt sind.



Eiderstedter Markt

Ganzjährige Präsentation von Eiderstedter Produkten
und Dienstleistungen • Café/Bistro mit Wintergarten & Terrasse •
Kulturveranstaltungen, Marktfeste & Events
Öffnungszeiten s. aktuelle Informationsmedien

Eröffnung
demnächst

Am Markt 13 / 13a • 25832 Tönning

Eiderstedt live

ALLES ÜBER STURMFLUTEN

IN 12 FASZINIERENDEN INDOOR-STATIONEN & 12 LANDSCHAFTSEXPONATEN

ERLEBNIS-EXPO STURMFLUTEN

TÖNNING

Telefon 0 48 61 - 61 78 16 Fax 0 48 61 - 61 78 17 www.sturmfluten.de



Sterling Fluid Systems
SIHI Anlagentechnik GmbH

Am Freizeitpark 1
25832 Tönning

Telefon 04861/61 30
Telefax 04861/61 34 80



Nutzen Sie unsere Erfahrung!
Sprechen Sie mit uns!

Seit über 25 Jahren

Erfahrung in der Industrie

- Individuelle Lösungen basierend auf speziell für die Aufgabe entwickelte Verfahren
- Zertifizierung DIN EN ISO 9001
Zulassung nach TRB 200 / AD-Merkblatt HPO
Geprüfte Schweißer in den Schweißverfahren WIG, MIG, MAG und E-Hand
- Brennschneiden auf einer CNC-gesteuerten Maschine
- Scheren
- Kanten
- Runden
- Biegen
- Sägen
- Freizeitstrahlputzhaus mit Stahlkies
- Beizanlage für Edelstahlstücke
- Farbgebung
- Anlagenmontage
- Service