Liebe Mitbürgerinnen und Mitbürger, verehrte Gäste,

Ihnen liegt die vollständig überarbeitete und neu gestaltete Bürgerbroschüre der Gemeinde Losheim am See vor. In bewährter Manier bietet sie sowohl allen Bürgerinnen und Bürgern der Gemeinde als auch allen Gästen wichtige Informationen und Wissenswertes zum Leben in der Hochwaldgemeinde.

Betrachten Sie die Broschüre als einen „Leitfaden“ zu Gemeindeverwaltung, Kultur- und Freizeiteinrichtungen und Dienstleistungen der Gemeinde. Lassen Sie sich durch die Fotos inspirieren, die zahlreichen Erholungsmöglichkeiten von See, Wald und Wiesen kennenzulernen. Der herausnehmbare Ortsplan bietet Ihnen zudem eine schnelle Orientierung in allen Ortsteilen. Gönnen Sie sich die Zeit, die landschaftliche Schönheit von Losheim am See auch einmal mit dem Fahrrad oder zu Fuß kennenzulernen.
Die zahlreichen Annoncen vermitteln einen ersten Eindruck von Leistungsfähigkeit und Vielfältigkeit des Losheimer Gewerbes. Ich danke allen Firmen und Unternehmen aus Handel, Handwerk und Gewerbe, daß sie durch ihr Inserat die Veröffentlichung der Bürgerbroschüre in dieser Form ermöglichten.

Ich hoffe, daß die neue Bürgerbroschüre der Gemeinde Losheim am See allen Benutzern eine praktische Orientierungshilfe und viele gute Tips liefern wird. Bei weitergehenden Fragen können Sie sich außerdem gerne an die Mitarbeiterinnen und Mitarbeiter der Gemeindeverwaltung wenden; auch steht Ihnen die Bürgersprechstunde an jedem ersten Donnerstag im Monat offen.



Lothar Christ
– Bürgermeister–

Rathaus

Heraldik des Wappens der Gemeinde Losheim am See

1. **Das rote Kreuz in Silber** soll an die frühere territoriale Zugehörigkeit der heutigen Gemeinde Losheim am See zu Kurtrier erinnern.
   Kein Gebiet des früheren Kurstaates erscheint berechtigter, die trierischen Farben zu führen, als gerade die Hochwaldgegend, als deren Tor Losheim gilt.
   Am 28. Februar 897 schenkte der Karolinger Zwentibold, 895 – 900 König von Lothringen, dem Trierer Erzbischof Radbod einen Bannforst auf dem Hunsrück, der den Grundstock des späteren kurtrierischen Territoriums bildete.

2. **Die beiden silberen Geweihstangen im roten Feld** sollen auf die landschaftlich schöne Lage der Gemeinde am westlichen Ausläufer des Schwarzwälder Hochwaldes hinweisen. Die zwölf Geweihenden weisen auf die Anzahl der Ortsteile der Gemeinde hin.

3. **Der zwölfblättrige silberne Eichenzweig** verkörpert die Gemeinde Losheim am See mit ihren zwölf Ortsteilen. Der Eichenzweig wurde deswegen als Symbol gewählt, weil Losheim namengebend für eine alte trierische Gerichtspflege in einem Forsthufenbezirk war, innerhalb dessen Grenzen nach einem Britter Weistum von 1535 u.a. die heutige Gemeinde Losheim am See liegt.

4. **Dem roten Göpelrad in silbernem Felde** kommt in Bezug auf die Gemeinde Losheim am See eine mehrfache Bedeutung zu,

a) verkörpert es Losheim als einen uralten und inzwischen weiter ausgebauten Straßenknotenpunkt, wofür es in seiner Umgebung noch genügend Zeugnisse für mittelalterliche und römerzeitliche Wege und Straßen gibt. In der Zwentiboldurkunde von 897 wurde sogar die „via publica“ von Losheim nach Trier eigens erwähnt,
b) ist Losheim für die umliegenden Orte seit altersher ein Marktflecken und es war früher der Mittelpunkt einer alten Gerichtspflege,
c) ist es heute der Sitz der Gemeindeverwaltung für zwölf Ortsteile. Die geschlossene Radnabe stellt Losheim als Mittelpunkt dar; die zwölf an den Enden rundlich verdickten Speichen verkörpern die Verbindungslinien aller Ortsteile.
   Die Farben der Gemeinde Losheim am See sind die alten kurtrierischen Farben Rot-Weiß.

Die Gemeinde Losheim am See

Historisch

Das Gebiet der Gemeinde Losheim am See war, wie zahlreiche Funde belegen, schon in keltischer Zeit besiedelt. Auch aus der römischen Zeit lasssen sich durch Ausgrabungen verschiedener Siedlungsgebiete nachweisen. Die meisten Ortsteile wurden im Hochmittelalter erstmals urkundlich erwähnt. Sie erlebten einen ständigen Wechsel wirtschaftlicher Blüte.

Politik

Durch die Gebiets- und Verwaltungsreform von 1974 ist aus früher 12 selbständigen Orten die Gemeinde Losheim am See mit derzeit 16411 Einwohnern entstanden. Die Gemeinde Losheim am See mit den Ortsteilen Bachem, Bergen, Britten, Hausbach, Losheim, Mitlosheim, Niederlosheim, Rimlingen, Rissenthal, Scheiden, Wahlen und Waldhölzbach umfaßt eine Fläche von 96,78 qkm.

Geographie

Die Gemeinde Losheim am See liegt im Norden des Saarlandes, im Naturpark Saar-Hunsrück, zwischen dem Hochwald und dem Becken der Unteren Saar. Die Hochwaldgemeinde liegt in einer gegliederten Mittelgebirgslandschaft in Höhen zwischen 210 Meter in dem Ortsteil Bachem und 585 Meter in dem Ortsteil Scheiden. Ihren besonderen Reiz erhält die Landschaft durch über 2500 ha Mischwälder und den 31 ha großen See.

Wirtschaft

Die Gemeinde Losheim am See ermöglicht den Gewerbebetrieben traditionell gute Rahmenbedingungen. Die weitere Ansiedlung mittelständischer Unternehmen und Kleinbetriebe wird durch die Bereitstellung von entsprechendem Gelände gefördert.
Durch seine landschaftliche Schönheit, die attraktiven Kulturangebote und eine vielfältige Gastronomie bietet die Gemeinde ansiedlungswilligen Unternehmern ein angenehmes Ambiente. Umweltfreundliche Industrie, Bau-, Möbel- und Transportgewerbe, eine Vielzahl von Handels- und Handwerksbetrieben und ein Einkaufszentrum stellen zahlreiche Arbeitsplätze zur Verfügung und versorgen ein großes Umland.
Dem wirtschaftlichen Status entsprechen auch die Versorgungseinrichtungen und das Dienstleistungsgewerbe.
Ein richtungsweisendes Projekt im Bereich Wirtschaftsentwicklung hat im November 1995 seine Arbeit aufgenommen. Die Losheimer Arbeitsmarktinitiative hat für 15 Jugendliche und Langzeitarbeitslose

die Möglichkeit geschaffen, in den Bereichen Holz- und Metallverarbeitung eine qualifizierte Ausbildung zu erlangen. Ziel des Beschäftigungs- und Qualifizierungsprojektes ist es, den Einstieg in den Arbeitsmarkt zu erleichtern. Die Arbeiten der Auszubildenden werden auch zur Förderung der touristischen Infrastruktur eingesetzt, z.B. beim Bau von Hütten oder zur Beschilderung von Rad- und Wanderwegen. Insgesamt bietet das Projekt der Losheimer Arbeitsmarktinitiative 19 Personen Arbeit. Träger des Vereins sind die Verkehrsvereine der Gemeinde Losheim am See, der Gewerbeverein und die Gemeinde.

Gemeindepartnerschaft

Seit 1992 ist die Gemeinde Losheim am See über eine Partnerschaft mit der Gemeinde Capannori in der Toscana/Italien verbunden. In kurzer Zeit ist ein intensiver Austausch zwischen Bürgern beider Gemeinden entstanden.

Dadurch sollen gegenseitiges Kennenlernen und Verstehen sowie dauerhafte Freundschaften zwischen den Bürgern von Capannori und Losheim am See gefördert werden. Der 1995 gegründete Partnerschaftsverein „Losheim am See – Capannori“ e.V. hat es sich zur Aufgabe gemacht, die Partnerschaft einer möglichst großen Öffentlichkeit zugänglich zu machen

Bildung

Losheim am See besitzt ein anerkannt leistungsfähiges Schulzentrum mit Grundschule, Hauptschule, Realschule und einer Gesamtschule. Hinzu kommen drei weitere Grundschulen in den Ortsteilen und eine Kreissonderschule. In 6 Kindergärten kann allen Kindern der Gemeinde ein Platz zur Verfügung gestellt werden.
Die Volkshochschule und die Musikschule mit ihren Außenstellen in Losheim können allen Fortbildungsinteressierten ein ansprechendes Programm bieten.

Urlaub, Naherholung

Stausee Losheim am See

Der 31 ha große Stausee mit 70 ha gemeindeeigenem Seeumland ist die Fremdenverkehrsattraktion der Gemeinde Losheim am See. Dementsprechend großzügig ist seine Ausstattung mit Freizeiteinrichtungen wie Bootsverleih, Surfschule, Freibad, Minigolfanlage, Spielplatz und Fahrradverleih. Ein Hotel und Restaurant stehen dem Besucher zur Verfügung. Direkt am See befindet sich auch ein modernst ausgestatteter Campingplatz.
Ein 4 km langer, gut ausgebauter Rundweg um den See erfreut Radfahrer und Spaziergänger wie auch Freunde des Joggens. Vogelschutzinseln inmitten der Wasserfläche und Informationstafeln um den See bieten dem Ornitologen die Möglichkeit, seinem Hobby nachzugehen.

Bademöglichkeiten

Ein großzügig angelegtes Freibad mit 47 Meter langer Wasserrutsche und natürlicher Liegewiese ermöglicht in der warmen Jahreszeit das Baden im See.

Fahrradverleih

Dem aktiven, fitnessbewußten Besucher wird die Möglichkeit geboten, mit einem geliehenen Zweirad die herrlichen Wege rund um den See und in der näheren Umgebung abzufahren.
Ein Fahrradverleih ist am „Infostand“ am Stausee und bei der Fa. Schuler im Ortskern eingerichtet. Ausführliche Tourenvorschläge bieten das Verkehrsbüro in der Saarbrücker Straße 13 und der „Infostand“ am Stausee an.

Minigolf

Für Freunde des geruhsamen Feierabendsports und der angenehmen sportlichen Unterhaltung steht eine Minigolfanlage zur Verfügung.

Wassersport

Geradezu ideale Wassersportbedingungen bietet der Stausee Losheim. Hier kann der Segel- und Rudersport, aber auch das Surfen ausgeübt werden. Eine Surfschule befindet sich am See.
Auch Taucher und Schwimmer kommen am Stausee voll auf ihre Kosten.
An der von der DLRG bewachten Stauseeanlage werden auch Miet-Tretboote angeboten. Die Benutzung mit eigenen Schlauch- und Paddelbooten ist ebenfalls möglich.

Camping

Ein wunderschöner Campingplatz mit modernsten sanitären und sonstigen Versorgungseinrichtungen ist direkt am Stausee Losheim eingerichtet. Zahlreiche Camper aus dem In- und Ausland zählen alljährlich, ob mit Wohnwagen oder Zelt, zu den Benutzern dieser vorbildlichen Anlage. Darüberhinaus befindet sich ein weiterer Campingplatz am Reiterhof Girtenmühle im Ortsteil Britten. Die sehr schöne, besonders ruhige Lage zeichnet diesen aus.

Urlaub, Naherholung

Wandern und Radfahren

Über 200 km gut ausgebaute und markierte Wanderwege durchziehen das Gemeindegebiet. Der Saarlandrundwanderweg führt durch die Ortsteile Bergen, Britten, Scheiden und Waldhölzbach, der Jugendherbergsweg durch die Ortsteile Hausbach, Losheim, Scheiden und Waldhölzbach. Für alle Wanderfreunde hat die Gemeinde Losheim am See eine Wanderkarte herausgegeben, die u. a. die Wander- und Waldwanderwege, markante Aussichtspunkte etc. ausweist und im Fachhandel zu erhalten ist.
Eine „Trimm-Dich-Anlage“ befindet sich im Ortsteil Britten. Desweiteren ist im Ortsteil Britten an der Kirche die größte freiwachsende Ilex-Anlage in Europa zu bewundern.
Der Radweg „Saar-Hunsrück“, im Jahr 1995 eröffnet, führt duch einen Großteil der Gemeinde Losheim am See, und zwar durch die Ortsteile Bachem, Rimlingen, Losheim, Niederlosheim und Wahlen. Er verbindet die Saar mit der Nahe und ermöglicht so einen über 500 km langen Rundkurs „Rund um den Hunsrück“. Im Verkehrsbüro in Losheim ist eine ausführliche Streckenbeschreibung erhältlich.

Landschaftspark „Schönwies“ im Ortsteil Waldhölzbach

Im anerkannten Erholungsort Waldhölzbach finden Wanderer und Erholungssuchende einen großzügig angelegten Landschaftspark mit drei Fischweihern vor, in denen das Angeln nach Rücksprache mit dem örtlichen Angelsportverein möglich ist.
Naturlehrtafeln geben einen Überblick über Fauna und Flora des Landschaftsparkes. Außerdem erläutern über 40 kleinere Namensschilder einheimische Bäume und Sträucher. Im Herbst 1996 wurde hier ein Barfußwanderweg eröffnet. Unterschiedliche Bodenmaterialien sorgen bei Wanderfreunden für gesunde und dauerhafte Entspannung.

Carl-Dewes-Park Losheim

Im Ortsteil Losheim bietet der Carl-Dewes-Park, mit reizvollen Wegen und Teichen, Spaziergängern und Wanderern die Möglichkeit der Erholung.

Kneippanlagen

Kneippanlagen sind in den Ortsteilen Losheim, Scheiden und Waldhölzbach inmitten von herrlichen Mischwäldern eingerichtet und bieten dem Wanderfreund kühlende Erfrischung.
Eine weitere Anlage befindet sich, als Ergänzung des Freizeitangebotes, oberhalb des Zuflußbereiches am Stausee.

Naturdenkmal Bärenfels

In ca. 1,2 km Entfernung vom Ortsteil Scheiden liegt im Gemeindewald das Naturdenkmal Bärenfels, ein Quarzitfelsen devonischen Ursprungs.

Schutzhütten mit Grillplätzen

Schutzhütten mit Grillmöglichkeiten sind in allen Ortsteilen der Gemeinde vorhanden. Sie stehen nach Rücksprache mit der Gemeindeforstverwaltung zur Verfügung.

Kultur

Die traditionelle Grundlage des kulturellen Lebens in Losheim sind die über 40 kulturtreibenden Vereine. Seien es die Chöre, die Musikvereine, die Karnevalsvereine und viele andere – die Aktivitäten sind groß.
Mit dem Schlößchen hat die Gemeinde seit 1991 ein Kulturzentrum, welches von Klassik über Kabarett bis zur Kleinkunst und einer Vielzahl von Ausstellungen ein weitgefächertes Angebot präsentiert, das weit über die Grenzen der Gemeinde hinaus große Beachtung gefunden hat.
Bemerkenswert sind außerdem die kulturellen Angebote für Kinder, das Losheimer Kino und die zahlreichen Festivitäten der Vereine das ganze Jahr hindurch.
Die Gemeinde Losheim am See hat sich in den letzten Jahren durch interessante kulturelle Veranstaltungen einen guten Namen gemacht. Die genauen Zeitpunkte der Veranstaltungen und Feste können dem aktuellen Kultur- und Freizeitkalender der Gemeinde Losheim am See entnommen werden. Er wird von der Gemeinde kostenlos zur Verfügung gestellt.

Dampflok-Touristikfahrten

Eine Attraktion besonderer Art sind die regelmäßig durchgeführten Dampflok-Touristikfahrten mit einer Original-Dampflokomotive, auf der teilweise durch wunderschöne dichte Mischwälder führenden Eisenbahnstrecke zwischen Losheim, Merzig und Nunkirchen. Nähere Auskünfte erteilen das Verkehrsbüro Losheim und der Museumseisenbahnclub Losheim (MECL).

Sommerfest am Stausee

Alljährlich wird im Hochsommer direkt am Stausee ein mehrtägiges Sommerfest veranstaltet, dessen Abschluß ein großes Feuerwerk bildet. Ein vielfältiges Programm macht die Veranstaltung für alle interessant.

Rock am See

Für Fans der Rockmusik findet alljährlich ein Open-Air Konzert am Stausee statt. Bekannte Musikgruppen bieten hier ein einmaliges Musikerlebnis, das durch die besondere Lage des Konzertes direkt am See unvergessen bleibt.

Fastnacht

Die Fastnacht gehört in der Gemeinde Losheim am See zur festen Tradition. Die Karnevalsvereine bieten in den einzelnen Ortsteilen in der närrischen Zeit zahlreiche Veranstaltungen an. Den Höhepunkt erreicht die „Losheimer Fösend“ ab „Fetten Donnerstag“, wobei auch die Fastnachtsumzüge am Fastnachtssonntag und Rosenmontag ein beeindruckendes Erlebnis sind.

Losheimer Kirmes

Ein weiterer Höhepunkt der Festveranstaltungen bildet die Losheimer Kirmes, die alljährlich am zweiten Juliwochenende stattfindet. Zahlreiche Schausteller sowie die Losheimer Vereine und Gaststättenbetriebe bieten dem Besucher viele Möglichkeiten der Unterhaltung.

Sport und Freizeit

Sportveranstaltungen

Jedes Jahr findet im Sommer im Rahmen des Stauseefestes ein Triathlon-Wettbewerb statt, der bereits einen hohen Bekanntheitsgrad erreicht hat. Spitzensportler aus dem In- und Ausland sind alljährlich in der Starterliste zu finden. Ein Volkstriathlon bietet dem Anfänger eine sehr gute Einstiegsmöglichkeit.
Auch größere Laufveranstaltungen werden in Losheim am See in jedem Jahr durchgeführt. So erfreuen sich der Martinslauf im Ortsteil Losheim und der Sylvesterlauf im Ortsteil Mitlosheim großer Beliebtheit.
1996 fand zum ersten Mal ein internationaler Mountain-Bike-Wettbewerb statt. Er soll zur Dauereinrichtung werden.

Reiten

Eine wunderschöne inmitten eines Mischwaldes gelegene Reitanlage befindet sich im Ortsteil Losheim. Alljährlich wird hier im Frühjahr das überregional bekannte Springturnier „Der große Preis von Losheim am See“ veranstaltet.

Wer den Reitsport selbst ausüben möchte, kann im Reiterhof Girtenmühle im Ortsteil Britten ein Pferd mieten und auf ausgewiesenen Reitwegen in der näheren Umgebung reiten. Reitkurse werden ständig angeboten.
Romantische Fahrten mit Pferdekutschen können am Stausee Losheim und beim Reiterhof Girtenmühle gebucht werden.

Tennis

Eine Tennisanlage mit 6 Plätzen befindet sich im Sportzentrum des Ortsteiles Losheim, eine Anlage mit je 2 Plätzen in den Ortsteilen Niederlosheim und Mitlosheim. Daneben steht im Ortsteil Losheim im Tennis- und Kegelzentrum ein Hallenplatz zur Verfügung, der täglich benutzt werden kann.

Radfahren

Der Radfernwanderweg „Saar-Hunsrück“ durchquert die Gemeinde Losheim am See. Im Ortsteil Losheim können Räder ausgeliehen werden, um die zahlreichen Radrouten der Gemeinde zu erkunden.

Die wirtschaftliche Entwicklung der Gemeinde Losheim am See

Bereits in den Vorkriegsjahren hatten die Losheimer Einzelhandels- und Handwerksbetriebe eine überörtliche Versorgungsfunktion zu erfüllen. Diese gewachsene Struktur erfuhr in den Nachkriegsjahren eine kontinuierliche Fortentwicklung. Die Betriebe wurden noch größer und leistungsfähiger. Der große Durchbruch kam Anfang der 70er Jahre. Losheim entwickelte sich seither zu einem Wirtschaftszentrum unseres Kreises. Ausgelöst durch den starken Beschäftigungsrückgang im Bergbau und der Eisen- und Stahlindustrie – der ganz besonders unsere Region traf – galt es, Ersatzarbeitsplätze zu schaffen. Hier hat die Gemeinde damals wie heute eine aktive Gewerbeansiedlungspolitik betrieben.
So wurden Gewerbegebiete in verschiedenen Ortsteilen, vor allem aber im Kernort Losheim in beträchtlicher Größenordnung geschaffen. Weitere Gewerbegebietserschließungen in bester Lage stehen unmittelbar bevor, so daß ansiedlungswilligen Firmen schon in Kürze neue Flächen zur Verfügung gestellt werden können.

Ortsteil Bachem

Einwohner: 1662; Fläche: 6,86 qkm

Bachem liegt an der Verbindungsstraße Losheim-Merzig, ca. 5 km südwestlich vom Kernort Losheim in einer Talmulde. Ein dichtes Netz an Buslinien und Straßen sorgt für gute Verkehrsverbindungen nach Losheim und zur Kreisstadt Merzig. Schon zur Römerzeit befand sich auf dem heutigen Kirchenhügel ein steinernes Bauwerk. Die fränkischen Siedler, welche sich gegen Ende der Völkerwanderung zwischen Bach und Hügel niederließen, gaben ihrem Dörfchen den Namen Bachheim und machten den Hügel zu ihrem Friedhof. Im Mittelalter war das Kloster St. Maximin für Bachem der wichtigste Grundherr. Den Mönchen dieses Klosters verdankt das Dorf die älteste, bisher bekannte schriftliche Erwähnung. Sie ist Teil eines Güterverzeichnisses, das um 1220, also zur Zeit der Ritter und Kreuzzüge, im Goldenen Buch des Klosters niedergeschrieben wurde: Es enthält die Namen von 13 Bauern, die im damaligen Bachheim lebten. Zu jener Zeit war der Dorfbach ein Teil der Südgrenze des großen bischöflichen Bannforstes und später auch des Kurfürstentums Trier. Der Dorfteil südlich des Baches gehörte zum Herzogtum Lothringen, seit 1368 aber zum Kondominium Merzig-Saargau. Zu Beginn des Dreißigjährigen Krieges war der Ort mit ca. 80 Einwohnern kaum größer als zur Zeit der ersten Erwähnung. 1633 wurde er – offenbar – völlig zerstört und blieb jahrelang unbewohnt. Viele Jahre wohnte hier nur eine Familie. Man kann wohl sagen, daß ursprünglich praktisch alle Dorfbewohner, auch die wenigen Handwerker und der Dorflehrer, Landwirtschaft betrieben. Bis zur Mitte des vorigen Jahrhunderts waren Schafzucht und Flachsanbau bedeutend. Einige Bauern fanden durch Kalkbrennen einen Nebenerwerb. Als die Bevölkerung anwuchs, gab es immer mehr Kleinbauern und Tagelöhner. Mit dem Beginn des Industriezeitalters aber wurden aus Tagelöhnern Bergleute und Hüttenarbeiter. Seit der Mitte dieses Jahrhunderts wurde die Landwirtschaft mehr und mehr verdrängt. Aus dem Bauerndorf wurde ein Wohndorf. Bachem gehörte zeitweise zum Amt Saarburg, Pflege Losheim, zur Mairie Hausbach und zum Amt Merzig-Land. Durch die Gebietsreform wurde es 1974 ein Teil der Gemeinde Losheim. Bachem besitzt eine vierklassige Grundschule sowie einen katholischen Kindergarten. Auch wichtige Dienstleistungseinrichtungen wie Banken und eine Poststelle findet man in diesem Ortsteil vor. Das Wirtschaftsleben wird von alteingesessenen, mittelständischen Handwerksbetrieben und Geschäften geprägt. Gute Verkehrsverbindungen ermöglichen auch den Besuch weiterführender Schulen in Losheim und Merzig. 15 % der Bodenfläche des Ortsteils sind mit herrlichen Laub- und Mischwäldern bestanden. Sehr gute Wander- und Waldwege mit Ruhebänken und Schutzhütten sowie Waldparkmöglichkeiten zeugen von dieser für den Erholungssuchenden angenehmen Seite Bachems. Der Radweg „Saar-Hunsrück“ verläuft über Bachemer Gebiet.

Darüber hinaus werden ausgezeichnete Angelsportmöglichkeiten geboten. Cafés, Restaurants und Gaststätten bieten den Urlaubern angenehme Aufenthaltsmöglichkeiten.

Ortsteil Bergen



Einwohner: 576; Fläche: 4,54 qkm

Rund um Bergen windet sich die Bundesstraße 268 in respektvollem Abstand, so als wolle sie den hektischen Autolärm von dem kleinen idyllischen Hochwaldort fernhalten. Reizvoll ist eine Entdeckungsfahrt über die sanft geschwungenen Höhenzüge des südlichen Schwarzwälder Hochwaldes, von denen man herrliche Ausblicke hat bis zum Schaumberg oder in das Saartal.

Eine grüne Landschaft voller Wald und Wild, kristallklare Bäche und ein sauberer, blumengeschmückter Ort prägen das Bild. Ob Spaziergang oder ein Picknick im Grünen, ob ein Ausflug mit der Pferdekutsche oder eine Radwanderfahrt durch die grünen Matten – in Bergen kann man Natur pur erleben. Nur ein Katzensprung ist es bis

zum Losheimer Stausee. Optisch gesehen liegt Bergen aus Blickrichtung der B 268 wie auf einem Präsentierteller. Stolze Erfolge wurden bei den Wettbewerben „Unser Dorf soll schöner werden“ 1987 und 1989 erzielt. Und in Bergen wurde erstmals im Kreis Merzig-Wadern im Jahr 1989 ein geschützter Landschaftsbestandteil seiner Bestimmung übergeben, das Rotenbachtal. Wer offenen Auges durch dieses Tal wandert, findet eine ganze Reihe wertvoller und schützenswerter Pflanzengesellschaften. Die Bergener verstehen es, Feste zu feiern und zu genießen. Kulturelles und Sportliches zum Zuschauen und auch zum Mitmachen bieten die 11 Dorfvereine das ganze Jahr über. Sogar ein „Altstadtfescht“ mit fröhlichem Treiben auf dem Dorfplatz hat der Hochwaldort im Sommer zu bieten. Den Veranstaltungsbedürfnissen wird ein neu erweitertes Bürgerhaus mit einer großen Theaterbühne gerecht. Kinder aus den Nachbarorten Scheiden und Waldhölzbach besuchen mit den Bergener Kindern den Gemeindekindergarten im Ort. Ortsmittelpunkt ist ein im Jahre 1924 erbautes schmuckes Kirchlein. Als Pfarrfiliale gehört Bergen zur kath. Pfarrgemeinde in Britten. Bis in die Mitte des 10. Jahrhunderts reichen die Zeugen einer wechselvollen geschichtlichen Entwicklung Bergens zurück. Auch hier haben die Römer ihre Spuren hinterlassen. Die erste Besiedlung fand wahrscheinlich an der alten Römerstraße Metz-Trier statt. Der Ortsname ist abgeleitet aus der ursprünglichen Bezeichnung „Billa Bergia“, eine römische Siedlung, deren Name heute noch in der Flurbezeichnung „Billenberg“ weiterexistiert.

Ortsteil Britten

Einwohner: 1457; Fläche: 11,86 qkm

Britten liegt am Fuße des Schwarzwälder Hochwaldes in einer Höhe von 330 m bis 450 m und bietet einen herrlichen Ausblick ins Saartal und zum Schaumberg. Die Geschichte des Ortes reicht weit in die Vergangenheit zurück. Der Name Britten soll aus der altdeutschen Flurbezeichnung „kipreita – breida“ (Feldfläche Gewann) abgeleitet sein. Eine andere chronistische Auslegung verweist auf das in der Nähe gelegene römische Kastell namens Britiniacum. Aufgefundene Keltengräber lassen darauf schließen, daß in Britten bereits um 100 v. Chr. Siedlungen bestanden haben. Später waren es Römer, die den Ort besiedelten und den roten Sandstein für Bauwerke, Götterfiguren und Denkmäler verwandten. Funde von Amphoren und die Figur eines Giganten-Reiters, der eine Wettersäule krönt, sind Zeugen aus dieser Zeit. Die noch erhaltenen spärlichen Berichte aus früheren Jahrhunderten besagen, daß das Mettlacher Kloster im Jahre 1228 Besitzungen in Britten hatte. Britten hatte dem Kloster einen Jahreszins zu entrichten. In beiden Weltkriegen wurde der Ort stark in Mitleidenschaft gezogen. Waren es im 1. Weltkrieg überwiegend Menschenleben, die zu beklagen waren, so wurde der Ort im 2. Weltkrieg zusätzlich zu 2/3 stark beschädigt. In den vergangenen Jahrhunderten lag die Haupterwerbsquelle in der Land- und Forstwirtschaft sowie im Abbau und in der Verarbeitung des roten Sandsteines. Die alten Handwerksbetriebe wie Weber-, Huf- und Nagelschmiede und Stellmachereien sind inzwischen ausgestorben. Das einst ausgesprochene Bauerndorf hat sein bäuerliches Gesicht in den letzten Jahrzehnten grundlegend geändert. Landwirtschaftliche Betriebe unterhalten nur noch eine kleine Minderheit. Heute ist der größte Teil der arbeitenden Bevölkerung in der Keramik- und Hüttenindustrie beschäftigt. Neuzeitliche, mittelständische Handwerksbetriebe prägen das Wirtschaftsleben im Ort. Im Fremdenverkehr sieht man für die Zukunft eine weitere Erwerbsquelle. Wanderfreunde haben in den ausgedehnten Wäldern, welche zu den größten zusammenhängenden Waldgebieten des Saarlandes gehören, Möglichkeiten zu Kurz- und Tageswanderungen. Schutzhütten und Rastplätze laden an herrlichen Aussichtspunkten zum Verweilen, gemütliche Restaurants und schöne Gaststätten zur Übernachtung und zur Einkehr ein. Eine besondere Sehenswürdigkeit ist die Stechpalmengruppe rund um die Pfarrkirche, das größte und geschlossenste Ilex-Vorkommen im linksrheinischen Gebiet. Freunde des Wassersports finden auf dem nur drei Autominuten entfernten Stausee in Losheim sowie in dem nahen Schwimmbad Mettlach Gelegenheit zur weiteren Freizeitgestaltung. Die örtlichen Vereine veranstalten jährlich zum 1. Mai ein Dorffest auf dem Marktplatz sowie von Juni bis September in Abständen Waldfeste auf einem herrlich gelegenen Waldfestplatz. Das Kirchweihfest zu Ehren des Hl. Wendalinus findet jeweils am vorletzten Sonntag im Oktober statt.

Ortsteil Hausbach

Einwohner: 797; Fläche: 6,27 qkm

Im südwestlichen Vorland des Schwarzwälder Hochwaldes, am Oberlauf des Seffersbach-Tales, liegt der Ortsteil Hausbach. Hausbachs Geschichte reicht bis in die Römerzeit zurück. Auf dem Distrikt „Märzwiesenflur“ wurde im 19. Jahrhundert ein ausgedehntes römisches Gräberfeld entdeckt. Weiterhin fand man im ortsnahen Distrikt „Auf der Kehr“ Fundamente von mehr als einem Dutzend Gebäuden, die von römischen Siedlern im 3. Jahrhundert erbaut und in der Zeit der Völkerwanderung durch Brand zerstört wurden und die ebenfalls über die frühe Besiedlung des Ortsteiles Zeugnis ablegen. Während ehemals die Bewohner Hausbachs vorwiegend Landwirtschaft betrieben, hat sich der Ortsteil neuerdings zu einem Fremdenverkehrsort „mit Natur- und Landschaftsschutzgebiet“ entwickelt. Gute Wald- und Wanderwege mit Ruhebänken, Schutzhütten, Wald- und Wanderparkplätzen laden den Erholungssuchenden zum Besuch Hausbachs ein. Beliebte Wanderziele sind das alte „von Boch'sche Jagdhaus“ sowie „Sieben Buchen“. Weiterhin laden die angelegten Fischweiher den Anglerfreund dazu ein, seinem Hobby nachzugehen. Das Wirtschaftsleben des Ortsteils ist durch ortsansässige mittelständische Unternehmen des Bausektors geprägt. Die Gemeinde hat durch die Erschließung des Neubaugebietes "Oberzielentriesch" für zahlreiche Bauwillige die Möglichkeit geschaffen, in der Gemeinde Losheim am See ansässig zu bleiben bzw. zu werden. Die Jüngsten des Ortsteils besuchen den Kindergarten, die Kinder im Grundschulalter die Grundschule in Britten.

Ortsteil Losheim

Einwohner: 4816; Fläche: 23,36 qkm

In einem Tal, das sich von Nord-West nach Süd-Ost am Südrand des Hochwaldvorlandes an der Bundesstraße 268 erstreckt, liegt umgeben von ausgedehnten Laub- und Nadelwäldern der größte Ortsteil als zentraler Versorgungsort der Gemeinde Losheim am See. Zahlreiche Funde deuten darauf hin, daß der Ort Losheim und seine nähere Umgebung schon in keltischer Zeit besiedelt waren. Sichere Spuren spätbronzezeitlicher Besiedlung sind die im „Großwald“ und besonders die im Distrikt „Harscheid“ bei Ausgrabungen in jüngster Zeit entdeckten Gräberfelder. 1923 ausgegrabene Steinwerkzeuge weisen sogar auf eine – wenn auch möglicherweise nur vorübergehende – Besiedlung in der Steinzeit hin. Aus römischer Zeit sind außer Gräberfeldern mit zahlreichen Resten von steinernen Grabdenkmälern fünf Siedlungsstellen außerhalb des Ortsbereiches bekannt geworden. Im Kreisheimatmuseum, in Merzig sowie in den Landesmuseen in Saarbrücken und Trier sind die wertvollen Funde ausgestellt. Die zentrale Bedeutung Losheims hat sich durch das Mittelalter bis in die Neuzeit hin gehalten. In den letzten Jahrzehnten hat sich Losheim zu einem bedeutenden Wirtschaftszentrum im nördlichen Saarland entwickelt. Losheim verfügt über eine ausgezeichnete Infrastruktur. Viele Industrie- und Handwerksbetriebe haben sich in Losheim, das innerhalb des Gemeindegebiets über die größte Industrie- und Gewerbefläche verfügt, angesiedelt. Ein starkes mittelständisches Gewerbe, zahlreiche Einzelhandelsgeschäfte, Verbrauchermärkte, Dienstleistungsbetriebe sowie Freiberufler runden das Bild ab. Im Bereich der Krankenversorgung ist Losheim mit den hier niedergelassenen Ärzten, Fachärzten und Zahnärzten sowie dem St. Josefs-Krankenhaus und fünf Apotheken bestens ausgestattet. Seit Januar 1982 ist in Losheim eine Rettungswache mit Tag- und Nachtdienst eingerichtet. In Losheim gibt es eine evangelische und eine katholische Kirchengemeinde. Im Zentrum des Ortes, der durch die Umlegung der B 268 eine spürbare Entlastung im Verkehrsaufkommen erfahren hat, findet man den Sitz der Gemeindeverwaltung. Seit 1991 hat die Gemeindeverwaltung im Schlößchen ein Kulturzentrum mit einem um-

fangreichen Veranstaltungsangebot eingerichtet. Als weitere Attraktion gilt die Museumseisenbahn. Losheim besitzt ein eigenes Schulzentrum, in dem Grund-, Haupt, Kreisreal- und Gesamtschule angesiedelt sind. In einem sehr schönen, nach neuesten pädagogischen Gesichtspunkten gestalteten Kindergarten werden die jüngsten Bürger des Ortsteiles betreut.
Mit zahlreichen Gaststätten, Restaurants, Cafés und Hotels, die neben einem gemütlichen Aufenthalt, Speisen und Getränken auch Gastzimmer anbieten, ist die Gastronomie in Losheim gut ausgeprägt. Die jährliche Kirmes, verbunden mit einem großen Krammarkt, findet jeweils am 2. Sonntag im Juli, weitere Krammärkte im März, Mai, September, Oktober, November und Dezember statt. Für Sportmöglichkeiten aller Art ist in Losheim bestens gesorgt. Eine Großraumsporthalle, ein Tennis- und Kegelzentrum sowie Freiluftanlagen wie Fußballstadion mit Leichtathletikeinrichtungen, Tennisplätzen Reitplatz und Angelweiher ermöglichen sportliche Betätigung auf vielfache Art. Schmuckstück Losheims wie des gesamten Hochwaldraumes ist jedoch der im Jahre 1974 angelegte 31 ha große Stausee. Den immer zahlreicher werdenden Besuchern wird hier eine Vielzahl von Freizeit- und Wassersportmöglichkeiten geboten. Ein großer, modernst eingerichteter Campingplatz befindet sich direkt am See.

Ortsteil Mitlosheim

Einwohner: 939; Fläche: 4,19 qkm

Bis zur kommunalen Neugliederung durch die Gebiets- und Verwaltungsreform im Jahre 1974 gehörte Mitlosheim zum Amt Weiskirchen. Durch die Reform wurde es ab diesem Zeitpunkt Ortsteil der Gemeinde Losheim am See. Mitlosheim, das ca. 3,5 km nordöstlich vom Kernort Losheim liegt, ist ein Ort mit hohem Freizeitwert. Ca. 1 km vom Ort entfernt liegt an einem Südhang, umgeben von herrlichen Laub- und Nadelwäldern, ein Feriendorf mit Tennisanlage. Mitlosheim besitzt ein Bürgerhaus, in dem die örtlichen Vereine ihre Festveranstaltungen abhalten. Kirmes feiert der Ortsteil Mitlosheim jeweils am letzten Sonntag im September bzw. am ersten Sonntag im Oktober. Die Schulkinder des Ortsteiles besuchen die Grund- und Hauptschule in Losheim, die Jüngsten den katholischen Kindergarten im benachbarten Niederlosheim. In einem von der Gemeinde am Ortsausgang Richtung Losheim geschaffenen Baugebiet entstehen viele neue Ein- und Mehrfamilienhäuser. Gut ausgebaute Wald- und Wanderwege mit Schutzhütten und Grillmöglichkeiten bieten dem Wanderer vielerlei Erholungsmöglichkeiten. Ein ansprechender Weg über den „Geizenberg“ durch Wiesen und Felder verbindet das Feriendorf Mitlosheim mit dem anerkannten Erholungsort Waldhölzbach und dem nahegelegenen Wildfreigehege Rappweiler.

Ortsteil Niederlosheim

Einwohner: 1329; Fläche: 7,72 qkm

Nur 2 km vom Kernort Losheim entfernt liegt inmitten eines Talkessels zwischen Losheim und Nunkirchen der Ortsteil Niederlosheim. Obwohl schriftliche Aufzeichnungen aus der Zeit vor Christus fehlen, sind klare Anhaltspunkte vorhanden, daß der Ort bereits in vorgeschichtlicher Zeit besiedelt war. Darauf deuten die in näherer Umgebung des Ortsteils gefundenen steinzeitlichen Relikte hin. Weitere sichtbare Anhaltspunkte einer Besiedlung weisen in die Römerzeit. Durch den Ort ging damals die von Trier nach Saarbrücken bzw. Metz führende Römerstraße im Ortsbereich, „Rennpfad“ genannt. Noch heute weist eine Straßenbezeichnung auf diese historische Vergangenheit hin. 1921 wurden auf dem Distrikt „Schachen“, etwa 150 m von der Römerstraße entfernt, Reste einer römischen Villa entdeckt und ausgegraben. Ihre Entstehung ist vermutlich in das 3. Jahrhundert n. Chr. zurückzudatieren. Heute stellt sich Niederlosheim als ein Ort mit regem kulturellen und sportlichen Vereinsleben dar. Ein großer Teil der Fläche des Ortsteiles besteht aus Laub- und Nadelwäldern, die auf schönen Wald- und Spazierwegen durchwandert werden können. In gutbürgerlichen Gaststätten wird dem Besucher ein angenehmer Aufenthalt geboten. Aber auch in wirtschaftlicher Hinsicht hat Niederlosheim einiges anzubieten. Ein renomiertes Holzfaserplattenwerk ist ebenso wie ein größeres Elektromontageunternehmen hier angesiedelt. Ferner befinden sich im Ortsbereich ein zentrales Getreidelager sowie mehrere Handwerks- und Dienstleistungsbetriebe. Niederlosheim besitzt einen kath. Kindergarten und eine Mehrzweckhalle. Die Kinder im Grundschulalter besuchen die Grundschule im Ortsteil Wahlen. Die Sonderschule L des Kreises Merzig-Wadern befindet sich ebenfalls in diesem Ortsteil.

Ortsteil Rimlingen

Einwohner: 1012; Fläche: 5,00 qkm

Östlich an den Ortsteil Bachem angrenzend liegt in einem Nebental des Seffersbachtales der Ortsteil Rimlingen. Die Gründung des Ortes fällt in die Zeit von 600–800 n. Chr.. Funde, die im Jahre 1921 in der näheren Umgebung des Ortes gemacht wurden, lassen jedoch darauf schließen, daß schon wesentlich früher Menschen in diesem Gebiet gewohnt haben. Die älteste Siedlung befand sich im Distrikt „Honteshäuschen“. Die Straße, die in diese Region führt, trägt noch heute den Namen „Im Algäu“, was „Alter Gau“ bedeutet. Ältestes Bauwerk ist der unter Denkmalschutz stehende Kirchturm, dessen Errichtung in das 12. Jh. datiert wird. Rimlingen besitzt ein Mehrzweckgebäude, in dem die zahlreichen Ortsvereine ihre Veranstaltungen abhalten. Die Kirmes findet jeweils am 1. Sonntag im Mai und am 3. Sonntag im September statt. Alljährlich wird in Rimlingen auch ein Dorffest veranstaltet. Die Kinder des Ortsteiles besuchen den katholischen Kindergarten wie auch die Grundschule in Bachem. Schöne Wald- und Wanderwege mit markanten Aussichtspunkten laden den Erholungssuchenden zu einem Besuch des Ortsteiles ein. Den Besucher erwartet ein ruhiger Ort ohne Verkehrs- und Industrielärm. Wie auch in den anderen Ortsteilen, ist hier ein großzügig ausgebautes Netz von Wanderwegen vorhanden. Die Ortsgruppe Rimlingen im Saarwaldverein unterhält in einem ehemaligen Westwallbunker am Fuße des Waldgebietes „Kopp“ ein Wanderheim. Der Bunker enthält neben einem Lagerraum einen Aufenthaltsraum für ca. 20–25 Personen. Von hier aus kann man die herrliche Natur in der Umgebung erkunden. Das „Bormigbachtal“ steht als Schutz- und Feuchtgebiet im Eigentum der Naturlandstiftung.

Ortsteil Rissenthal

Einwohner: 675; Fläche: 4,58 qkm

Eine direkte Verbindungsstraße führt vom Kernort Losheim über den Losheimer Galgenberg zum Ortsteil Rissenthal. Rissenthal liegt an einem südlichen Ausläufer des Hochwaldes in einem reizenden Seitental des Oberen Haustadter Tales und ist umgeben von bewaldeten Steilhängen.

Die erste urkundliche Erwähnung des Ortsteiles fällt in das Jahr 1255. Damals lag die Grundherrschaft beim Erzbischof von Trier. Rissenthal bietet als Fremdenverkehrsort gute Wald- und Wanderwege mit Schutzhütten und markanten Aussichtspunkten. Für viele Familien ist wie auch in anderen Ortsteilen, die Landwirtschaft noch eine Nebenerwerbsquelle. Die Kinder des Ortsteiles Rissenthal besuchen den katholischen Kindergarten in Niederlosheim bzw. den Gemeinde-Kindergarten in Wahlen. Die Grundschule für die Rissenthaler Kinder liegt auch im Ortsteil Wahlen. Durch die Schaffung eines an einem Südhang herrlich gelegenen Baugebietes hat Rissenthal einen großen Aufschwung erfahren. Rissenthal ist Geburts- und Heimatort des weit über die Landesgrenzen hinaus bekannten Philosophen Prof. Dr. Peter Wust, der einen Lehrstuhl an der Universität in Münster innehatte. Eine „Internationale Vereinigung der Freunde von Peter Wust“, deren Ziel die Pflege des geistigen Erbes des Philosophen ist, wurde im Jahre 1982 im Sitzungssaal des Rathauses in Losheim gegründet. Das Geburtshaus des berühmten Dorfkindes soll künftig als Heimatmuseum dienen.

Ortsteil Scheiden



Einwohner: 439; Fläche: 4,66 qkm

In einer Höhe von 480-510 m über dem Meeresspiegel liegt etwa 4 km nördlich von Losheim der Ortsteil Scheiden. Der höchste Punkt der Gemarkung erreicht eine Höhe von 585 m. Damit ist der einwohnermäßig kleinste Ortsteil der Gemeinde Losheim am See zugleich der höchstgelegene Ort des Saarlandes. Scheiden ist wegen seiner Höhenlage und ausgedehnten Waldungen ein viel und gern besuchter Ferienort. Über 50 % der Gemarkung werden durch ausgedehnte, herrliche Wälder bedeckt. Fernab von Hektik, Lärm und Rauch finden alljährlich zahlreiche Urlauber hier Ruhe und Entspannung. In Scheiden, das an der malerischen Eichenlaubstraße liegt, garantiert eine ausgeprägte Fremdenverkehrsgastronomie jedem Feriengast eine individuelle Betreuung. Das ausgesprochen gesunde Klima sorgt für eine echte Erholung. Beliebte Wanderziele sind das Naturdenkmal „Bärenfels“, die „Römerburg“ sowie der „Scheidener Bahnhof“, ein Wanderwegeknotenpunkt. Eine Kneipp-Anlage mit Tretbecken und Armtauchbad sorgen für kühlende und angenehme Erfrischung. In der Dorfmitte bereichert ein Dorfbrunnen das Ortsbild. Die Kinder des Ortsteils besuchen den Kindergarten Bergen sowie die Grund- und Hauptschule in Losheim. Auf sehr gut ausgebauten Straßen ist in kurzer Zeit der Stausee Losheim sowie der angrenzende anerkannte Erholungsort Waldhölzbach zu erreichen. Die jährliche Kirmes feiert der Ortsteil Scheiden jeweils im September.

Ortsteil Wahlen

Einwohner: 2086; Fläche: 13,53 qkm

3 km süd-östlich vom Kernort Losheim liegt der Ortsteil Wahlen in einem Talkessel, umrahmt von acht teils bewaldeten Bergkuppen und dem Staatsforst „Großer Lückner“. Wahlen, das erstmals im Jahre 1147 urkundlich erwähnt wird, ist wahrscheinlich keltisch-römischen Ursprungs. Der Ort wurde im 30jährigen Krieg verwüstet und entvölkert und im Jahre 1840 durch eine Brandkatastrophe fast völlig zerstört. Die Markuskapelle, die im Jahre 1868 auf den Ruinen der alten Kapelle errichtet wurde, steht dort, wo früher „Urwahlen“ war. Die Straßenbezeichnung der zu dieser Kapelle führenden Straße deutet noch heute darauf hin. Auf dem Hügel des Talkessels steht mitten im Zentrum des Ortes die im Jahre 1747 erbaute großräumige barocke Pfarrkirche. Der Taufstein im Inneren der Kirche, der die Jahreszahl 1630 trägt, stammt wohl noch aus der zerstörten Markuskapelle Urwahlens. Ziel Tausender ist alljährlich am Pfingstmontag die an einer Quelle tief im „Großen Lückner“ zu Ehren der Heiligen Odilia erbaute Kapelle. Wahlen ist heute ein ruhiger, dauerhafte Urlaubsort. Berge, Wälder und Täler bieten dem Wanderfreund dauerhafte Erholung. Wer seinen Urlaub auf dem Land verbringen möchte, dem ist hier die Möglichkeit gegeben. Eine gut ausgelegte heimische Gastronomie mit Gaststätten, Speiselokalen und Cafés sorgt für das leibliche Wohl der Gäste. Stark ausgeprägt ist das örtliche Vereinsleben. In einer großzügig angelegten Mehrzweckhalle halten die örtlichen Vereine ihre Veranstaltungen ab. Alljährlich findet an Pfingsten auf dem Reitplatz neben dem Sportplatz ein traditionelles Reitturnier statt. In Wahlen unterhält die Gemeinde einen Kindergarten sowie eine Grundschule, die die Kinder der Ortsteile Wahlen, Niederlosheim und Rissenthal besuchen. Das Kirchweihfest feiert man in Wahlen jeweils am Sonntag nach dem 18. August. Ein ausgeprägtes mittelständisches Bau- und Baunebengewerbe sorgt im Ortsteil Wahlen für viele Arbeitsplätze.

Ortsteil Waldhölzbach

Einwohner: 630; Fläche: 4,21 qkm

Umgeben von bewaldeten Höhen liegt 410–460 m über dem Meeresspiegel, 6 km nordöstlich vom Kernort Losheim entfernt, der Ortsteil Waldhölzbach. Eine erstmalige urkundliche Erwähnung findet der Ort um das Jahr 1050 in einem Güterverzeichnis der Abtei Mettlach. Historische Funde lassen jedoch darauf schließen, daß Waldhölzbach bereits um die Mitte des 8. Jahrhunderts entstanden ist. Die unmittelbare Nähe des Waldes und der ihn durchfließende Hölzbach haben dem Ort seinen Namen gegeben. Waldhölzbach ist seit Jahren anerkannter Erholungsort. Im Jahre 1977 errang der Ortsteil als Sieger des Bundeswettbewerbs „Unser Dorf soll schöner werden“ die Goldmedaille. Alljährlich suchen hier zahlreiche Urlauber Ruhe und Entspannung. Die südliche Hanglage und die ausgesprochene Mittelgebirgslage läßt auch bei andauernder Schönwetterlage niemals schwüle Temperaturen aufkommen, da eine ständige Lufterneuerung für reine und milde Mittelgebirgsluft sorgt. Besonders beliebte Einrichtungen für die zahlreichen Erholungssuchenden sind hervorragend ausgebaute und markierte Wald- und Wanderwege sowie der neu angelegte Landschaftspark „Schönwies“ mit zwei Fischweihern, in denen das Angeln nach Rücksprache mit dem örtlichen Angelsportverein möglich ist. Ein neu angelegter Naturlehrpfad informiert über heimische Bäume und Sträucher. Ein Barfußwanderweg fördert das Wohlbefinden. 1987 wurde in der Ortsmitte ein Mehrzweckgebäude fertiggestellt, welches Bürgern und Gästen zur Verfügung steht und gleichzeitig im

Untergeschoß dem Löschbezirk Waldhölzbach als Feuerwehrgerätehaus dient. Weitere Attraktionen sind die Kneipp-Anlage mit Tretbecken und Armtauchbad inmitten eines Waldgebietes, ein Musikpavillon und der nahegelegene Wildpark. Vom Aussichtspunkt „Schau ins Land“ hat man eine kilometerweite Fernsicht bis ins Saartal oder auch zum Schaumberg. Über eine direkte Verbindungsstraße zum Kernort Losheim kann man in wenigen Minuten den Stausee erreichen. Eine Vielzahl von Pensionen und Speisegaststätten sorgen für das Wohl der Feriengäste. Die Kinder des Ortsteiles besuchen den gemeindlichen Kindergarten in Bergen und im schulpflichtigen Alter die Grundschule in Losheim.

Gemeindeverwaltung

Anschrift:	Merziger Straße 3, 66679 Losheim am See
Telefon:	0 68 72/6 09-0
Telefax:	0 68 72/6 09-40
Internet-Adresse:	HTTP://WWW.INFOS.DE/LOSHEIM.SEE
e-Mail:	Losheim-See@INFOS.De
Öffnungszeiten:	montags bis freitags 08.30 - 12.00 Uhr
	dienstags 13.30 – 15.30 Uhr
	donnerstags 13.30 – 18.00 Uhr

Bürgermeister:

Lothar Christ Tel.: 6 09-24

BEREICH I.
Hauptamt

Leiter: Gde.OAR Josef Theil, Zimmer 2.02, Tel.: 6 09-23

Büroleitung, Organisation, Satzungen, Rechtsangelegenheiten, Standesamt, Förderung der Wirtschaft und Landwirtschaft, Personalwesen, Gemeindeentwicklung, Rathausverwaltung, Wahlen, Datenschutz, Schiedsmannswesen, Schöffen und Geschworene, Beschaffungswesen, Gemeinderat und Ausschüsse, Ortsräte, Sitzungsdienst für Organe,EDV

BEREICH II.
Schul- und Kulturamt, Presse, Fremdenverkehr

Leiter: Gde.AR Edgar Diwersy, Zimmer 2.05, Tel.: 6 09-26

Allgemeine Schulverwaltung, Kindergärten, Sport und Kultur, Jugendangelegenheiten, Fremdenverkehr, Öffentlichkeits- und Pressearbeit, Amtliches Bekanntmachungsblatt, Freizeitbetrieb Stausee Losheim

BEREICH III.
Finanzen

Leiter: Gde.Ang. Günter Waller, Zimmer 3.10, Tel.: 6 09-50

Allgemeine Finanzwirtschaft, Finanz- und Investitionsplanung, Haushaltswesen, Vermögen und Schulden, Darlehen und Bürgschaften, Finanzausgleich, Finanzstatistik, Jahresrechnung, Besteuerungs- und Erhebungsverfahren für Gemeindesteuern, Veranlagungen, Verbrauchsabrechnung, Steuerstatistik, Landwirtschaft, Kassenaufsicht und Rechnungsprüfung, Forsten, Erhebung von Steuern und Abgaben, Allgemeiner Zahlungsverkehr, Buchhaltung, Tages-, Zwischen- und Jahresabschlüsse, Vollstreckungswesen

BEREICH IV.
Bau-, Liegenschafts- und Umweltamt

Leiter: Dipl- Ing. Albert Kuhn, Zimmer 3.07, Tel.: 6 09-46

Planung und Durchführung von Baumaßnahmen, Unterhaltung gemeindeeigener Gebäude, Straßen und Anlagen, Wohnungsbauförderung, Bau- und Straßenstatistiken, Gemeindeentwicklungs- und Bauleitplanung, Bebauungspläne, Grundstücksangelegenheiten, Investitionsmaßnahmen, Erschließungsbeiträge, Bauanträge, Grundstücksverfahrensrecht, Friedhofswesen, Bewirtschaftung gemeindlicher Wohnungsgrundstücke, Naturschutz, Artenschutz, Landschaftsplanung, Freiraumplanung, Begrünungsmaßnahmen, Kommunale Abfallwirtschaft, Überwachung von Baumaßnahmen, Bauhofplanung

BEREICH V.
Leistungs- und Ordnungsamt

Leiter: Ged. Ang. Karl-Heinz Waltereit, Zimmer 2.09, Tel.: 6 09-30

Allgemeine Sozialhilfe, Schwerbehinderte, Vertriebene,

Flüchtlinge, Asylbewerber, Lastenausgleich, Unterhaltssicherung, Sozialversicherung, Wohngeld, allgemeine ordnungsbehördliche Aufgaben, Melde- und Ausländerwesen, Gewerbeangelegenheiten, Gesundheitswesen, Wehrerfassung, Paß-, Ausweis- und Führerscheinwesen, Jagd und Fischerei, Lohnsteuerkarten, Katastrophenschutz, Marktwesen, Feuerwehr.

Bauhof	6 09-56
in Notfällen	0 68 32/16 70
Bereitschaft, techn. Anlagen	46 98 oder 37 96
Saalbau	28 01
Stausee, Seeaufsicht (während der Saison)	39 33
Forstverwaltung im Rathaus	6 09-55
Revierförster Süd	38 11
Revierförster Nord	9 12 85

Arbeitsamt, Hilfsstelle

„Alte Schule“ auf dem Feld 77 37

montags: 13 – 16 Uhr, donnerstags: 8.30 –12.30 Uhr

Antragsannahme dienstags von 13.30 – 15.30 Uhr

DIE BANK IM GRÜNEN KREIS

Mit der Hauptstelle in Merzig,
41 Geschäftsstellen
und 14 ec-Geldautomaten
sind wir überall in Ihrer Nähe.

Sparkasse Merzig-Wadern

Die Bank im Grünen Kreis

Die richtige Adresse, wenn's um Energie- und Geldsparen geht:

Das TWL-Info-Büro in Losheim

- *Wie kann ich sinnvoll Energie und Wasser sparen und so die Umwelt und meinen Geldbeutel schonen?*
- *Wann kommt Ergas auch in meine Straße?*
- *Wie kann ich die regenerativen Energien Wind und Sonne nutzen?*

Klare Antworten auf diese und alle Ihre weiteren Fragen und Beratungswünsche bekommen Sie

Montag – Donnerstag 8.30 – 12.00 Uhr
und 13.00 – 16.30 Uhr
Freitag 8.30 – 12.00 Uhr
und 13.00 – 15.00 Uhr

im

TWL-Info-Büro
Carl-Dewes-Platz 2
66679 Losheim am See
Tel. (0 68 72) 9 02 90

Wann kommen auch Sie vorbei?

TWL *Technische Werke der Gemeinde Losheim GmbH*

Losheim am See

Branchen-verzeichnis

Liebe Leser!

Hier finden Sie eine wertvolle Einkaufshilfe, einen Querschnitt leistungsfähiger Betriebe aus Handel, Gewerbe und Industrie, alphabetisch geordnet. Alle diese Betriebe haben die kostenlose Verteilung Ihrer Broschüre ermöglicht.

Branche	Seite
Alten- und Pflegeheim	29
Ambulanter Pflegedienst	29
Apotheken	38
Autohaus	54
Autohaus, Motorräder, Fahrräder	54
Baby- und Kindermoden	50
Bäckerei	23
Bäckerei, Café	23
Bank	19, 42, 50
Bau- und Gartencenter	33
Bauunternehmung	33, 36
Beleuchtungen	42
Buchhandlung	22
Campingplatz	28
Dachdeckerei, Zimmerei	39
Einkaufszentrum	U4
Eiscafé	23
Elektrofachgeschäft	50
Energieversorgung	19
Ernährungsberatung	29
Estrich	39
Fliesenfachbetrieb	32
Fotofachgeschäft	50
Fotostudio	50
Friseursalon	38
Getränkefachmarkt	23
Hallenbad	22
Holzfaserplattenwerk	U3

Branche	Seite
Holzhandlung	33
Hotel	28
Hotel-Restaurant	23, 28
KFZ-Fachbetrieb, KFZ-Handel	54
KFZ-Reparaturwerkstatt	54
Lebensmittel	23
Ledergroß- und Einzelhandel	22
Malerbetrieb	36
Möbelhaus, Küchenstudio	42
Restaurant	28
Restaurant-Pension	28
Ristorante, Pizzeria	23
Sandgrube, Erdmassen, Bauschuttdeponie	36
Sanitätshaus, Orthopädie	38
Schlosserei	32
Schreinerei	32, 33, 39
Sparkasse	19
Steinmetz, Grabmale	39
Stukkateur	32, 39
Tiernahrung, Mühlenprodukte	42
Transporte, Baumaschinenverarbeitung	39
Verpackungen	36
Versicherungen	22
Zimmerei, Dachdeckerei	33
Zimmerei, Holzbau	36
Zimmerei, Holzblockhäuser, Dachdecker	32

U = Umschlagseite

Information
1.01 Allgemeine Information
Finanzen
1.02 Steuern und Abgaben
1.03 Steuerverwaltung

Leistungsamt
1.04 Sozialamt
1.05 Pflege in Heimen, häusliche Pflege
1.06 Sozialhilfe, Schwerbehinderte, Sozialversicherung, Wohngeld
1.07 Sozialhilfe, Schwerbehinderte, Sozialversicherung, Wohngeld

Gemeindekasse
1.08 Allgemeiner Zahlungsverkehr Gemeindekasse
1.09 Allgemeiner Zahlungsverkehr
1.10 Allgemeiner Zahlungsverkehr
1.11 EDV Allgemeiner Zahlungsverkehr

Hauptamt
2.02 Bereichsleiter
2.13 Standesamt
2.12 Trauzimmer
Bürgermeister
2.03 Sekreteriat Bürgermeister
2.04 Bürgermeister

Schul- und Kulturamt, Presse, Fremdenverkehr
2.05 Bereichsleiter
2.06 Schul-, Kindergarten- und Kulturverwaltung, Presse, Fremdenverkehr, Amtliches Bekanntmachungsblatt
Ordnungsamt
2.07 Gewerbeangelegenheiten, Wehrerfassung, Ausländerwesen
2.08 Feuerwehr
2.09 Bereichsleiter
2.10 Pässe, Ausweise, Katastrophenschutz, Marktwesen
2.11 Führerscheine, Meldewesen, Fundbüro, Jagd und Fischerei, Lohnsteuerkarten

2.12

Damit man vor Überraschungen sicher ist …

DAS

Rechtschutz, Euro-Schutzbrief, Versicherungen rund ums Auto. Haftpflicht-, Unfall- und Sachversicherungen. Lebens- und Krankenversicherungen. Alles bei Ihrem DAS-Fachmann:

HEINZ AKTUN
Hauptgeschäftsstelle
66679 Losheim-Waldhölzbach
Tel. 0 68 72 / 9 10 20 · Fax 9 10 40

Buchhandlung Philippi
Das Haus mit der Sonnenuhr

Bücher • Zeitschriften • Schreibwaren
Wanderführer • Karten • Kleine Geschenke
Kurzfristige Buchbeschaffung über Nacht

66679 Losheim am See - Trierer Str. 3 - Tel. 0 68 72 / 42 26
An alten Markt - gegenüber dem Rathaus

Erholung
– Freizeit
– Fitneß

ZENGERLE LOSHEIM

M. ZENGERLE GMBH
LEDERGROSSHANDEL
FELLGERBEREI UND
SCHUMACHERBEDARF

66679 LOSHEIM am See
Untere Gerberstraße
Tel. 0 68 72 / 22 24, Fax 28 21

Merziger Bäder

Merziger Hallenbad

Die Urlaubsinsel mit vielen Attraktionen:
Sport, Spiel, Spaß und Erholung für die ganze Familie.

Unter anderem bieten wir an:
Kinderspielnachmittag (Mittwoch), Massagedüsen, Solarien, Kindergeburtstag (Pauschalpreis: DM 10,–)
Schwimmunterricht nach Absprache, Kinderrutsche, Terrasse und Liegewiese im Sommer, Kinderspielplatz, Caféteria und Bistro, Babywickelraum.
Wasser-Gymnastik.

Öffnungszeiten:

		Mittwoch	8.00 – 21.15 Uhr
Sonntag	8.30 – 12.00 Uhr	Donnerstag	8.00 – 21.15 Uhr
Montag	8.00 – 13.00 Uhr	Freitag	8.00 – 21.15 Uhr
Dienstag	7.00 – 21.15 Uhr	Samstag	8.00 – 18.00 Uhr

(Frühschwimmen von 7.00 – 8.00 Uhr)

Rufen Sie uns an: 0 68 61 / 7 84 44
Sie finden uns in der Straße „Alter Leinpfad“, Nähe Stadtpark

Hotel Restaurant „Rathausstuben"
Inh. Inge Lübeck

Losheim am See - gegenüber Rathaus - Merziger Straße 8
Telefon 0 68 72 / 21 60

Moderne Fremdenzimmer - 2 Bundeskegelbahnen
Gesellschaftsraum bis 70 Personen
gut bürgerliche Küche,
geöffnet 9.00 - 14.00 und ab 17.00 Uhr, Montag Ruhetag

GELATERIA FONTANA

Losheim – am Schneckenbrunnen
Merziger Straße 1 · Telefon 0 68 72 / 8 83 92

PARADISO
RISTORANTE PIZZERIA
Inh. Vincenzo Santo

frische Fischgerichte
Restaurant für 60 Personen · Nebenraum für 50 Personen
Heimservice – innerhalb Losheim frei Haus
außerhalb DM 5,– Anfahrtskosten

66679 Losheim · Merziger Str. 10 · Tel. 0 68 72 / 22 21

BIERVERLAG KESSLER

Getränkefachmarkt
Zelt u. Mobilarverleih

durchgehend von
8.00 bis 18.30 Uhr geöffnet

Saarbrücker Str. 201 · 66679 Losheim am See
Tel. 0 68 72 / 20 24 · Fax 0 68 72 / 83 59

---

wir sorgen für Ihren täglichen Bedarf

Frischemarkt
täglich frisch - Obst - Gemüse - Lebensmittel
Bettinger
Trierer Str. 16 - 66679 Losheim am See - Tel. 0 68 72 / 61 55

IHRE KETTE

CAFÉ LOUIS

BÄCKER LOUIS BACKT STÜNDLICH

66679 Losheim am See
Saarbrücker Straße 14 · Telefon 0 68 72 / 32 32

Feines Gebäck - Frisches Brot
ist stets unser erstes Gebot

Bäckerei R. Weber
66679 Losheim am See

Trierer Straße 18 - Telefon 0 68 72 / 24 85

Liegenschaften

3.02 Bauanträge, Grundstücksverkehrsrecht
3.03 Eigenbetrieb Touristik, Freizeit und Kultur
3.04 Friedhofswesen, Abfallberatung
3.05 Liegenschaften
3.06 Liegenschaften

Bauen

3.07 Bereichsleiter
3.08 u. 309 Planung und Durchführung von Baumaßnahmen, Unterhaltung gemeindeeigener Gebäude, u. Straßen und Anlagen, Wohnungsbauförderung

Finanzen

3.10 Bereichsleiter
3.11 Allg. Finanzwirtschaft, Finanz- und Investitionsplanung, Haushaltswesen, Finanzausgleich

Hauptamt

3.14 Personalangelegenheiten, Schiedsmannswesen, Beschaffungswesen, Kommunalorgane

Umweltamt

3.12 Umweltbelange

WAS finde ich WO – alphabetisches Suchwort-Register

Sachgebiet	Zimmer	Telefon 609-
Abbruch von Gebäuden	3.02	-42
Abfallbeseitigung	1.03	-12
Abgabenbescheide	1.03	-12
Abstammungsurkunden	2.13	-34
Abwasserabgaben	1.03	-12
Altersjubiläen	2.03	-24
Altenhilfe	1.05	-14
An-, Ab- und Ummeldungen	2.11	-32

Sachgebiet	Zimmer	Telefon 609-
Angebote für Submissionen	3.07	-47
Anliegerbeiträge	3.05	-45
Asylanten	2.07	-28
Aufgebote	2.13	-34
Auskünfte aus dem Gewerberegister	2.07	-28
Ausländerangelegenheiten	2.07	-28
BAFÖG und Ausbildungshilfen	1.05	-14
Bauanträge	3.02	-42
Bauleitplanung	3.06	-46

Sachgebiet	Zimmer	Telefon 609-
Baumaßnahmen	3.04	-44
Baustellenverkauf	3.06	-46
Bebauungspläne	3.06	-46
Beglaubigungen	2.11	-32
Behindertenhilfe	1.06	-15
Berufsgenossenschaften	2.11	-32
Bekanntmachungsblatt	2.06	-27
Beschaffungen	3.14	-54
Bestattungserlaubnisse	2.08	-29
Bestattungs- und Friedhofswesen	3.04	-44
Besucher aus osteuropäischen	1.06	-15
Staaten		
Bewerbungen	3.14	-54
Blindenhilfe	1.06	-15
Bodennutzungserhebung	1.03	-12
Brandschau	2.10	-31
Bürgermeister	2.04	-25
Bürgermeister Vorzimmer	2.04	-24
Bürgerberatung	1.01	-21
Bußgeldbehörde	2.09	-30
Campingplatzverwaltung	3.03	47 70
Denkmalpflege	3.04	-44
Ehejubiläen	2.03	-24
Eheschließungen	2.13	-34
Eichung	2.11	-32
Eigenbetrieb für Touristik,	3.03	-43
Freizeit und Kultur		
Einbürgerungen	2.10	-31
Eingliederungsbeihilfe	1.05	-14
für Behinderte		
Einheitswertbescheide	1.04	-13
Eisenbahnmuseum	3.0G	-55
Erholungshilfe	1.07	-16
Erschließungsbeiträge	3.05	-45
Erwachsenenbildung	2.05	-26
„Essen auf Rädern“	1.06	-15
Familienbuch	2.13	-34

Sachgebiet	Zimmer	Telefon 609-
Familienhilfe	1.06	-15
Feuerwehr	2.09	-30
Fischereischeine	2.11	-32
Fischereiverpachtung	2.08	-28
Forstangelegenheiten	3. 0G	-55
Freizeitangebote	Schlößchen	-10
Friedhofsangelegenheiten	3.04	-44
Führerscheine	2.10	-31
Fundbüro	2.11	-32
Gasölbetriebsbeihilfe	1.03	-12
Gaststättenrecht	2.07	-28
Geburtsanzeigen	2.13	-34
Geburtsurkunden	2.13	-34
Gemeindepartnerschaften	2.05	-26
Gemeinderat und Ortsräte	2.05	-26
Geschäftsl. Beamter	2.02	-23
Gesundheitspolizei	2.08	-29
Gewerbewesen	2.07	-28
Gewerbesteuer	1.04	-13
Grünanlagen	3.12	-52
Grundsteuer	1.03	-12
Grundstücksverwaltung	3.06	-46
Hausbrandbeihilfe	1.06	-15
Haushaltsbescheinigungen	2.11	-32
Haushaltsbeihilfe	1.06	-15
Hausnummerierung	3.02	-42
Heim- und Anstaltspflege	1.05	-14
Heiratsurkunden	2.13	-34
Hilfe zum Lebensunterhalt	1.06	-15
Hundesteuer	1.03	-12
Immissionsschutz	3.04	-44
Impfwesen	2.11	-32
Information	2.02	-23
Interkommunale Zusammenarbeit	2.02	-23
Jagdgenossenschaft	2.08	-29
Jagdscheinanträge	2.11	-32
Jagdverpachtungen	2.08	-29

Sachgebiet	Zimmer	Telefon 609-
Jubilarehrungen	2.03	-24
Kanalbau	3.07	-47
Kanalbenutzungsgebühren	1.03	-12
Kassengeschäfte	1.08	-18
Kinderausweise	2.10	-31
Kindergärten	2.05	-26
Kirchl. Angelegenheiten	2.05	-26
Konzessionen (Gaststätten)	2.07	-28
Kriegsopferhilfe	1.07	-16
Kulturangelegenheiten	2.05	-26
Lärmbelästigung, -bekämpfung	2.09	-30
Landschaftsschutz	3.12	-52
Landwirtschaft	1.03	-12
Landw. Unfälle	2.11	-32
Lebensbescheinigungen	2.11	-32
Lohnsteuerkarten	2.11	-32
Maklergewerbe	2.07	-28
Manöverschäden	2.07	-28
Marktangelegenheiten	2.10	-31
Meldeangelegenheiten	2.11	-32
Militärische Übungen	2.07	-28
Modernisierungsbescheinigungen	3.07	-47
Müllabfuhr	1.03	-12
Müllgefäße	1.03	-12
Namensänderungen	2.13	-34
Naturschutz	3.12	-52
Obdachlosenbetreuung	2.07	-28
Öffentlichkeitsarbeit	2.06	-27
Ordnungswidrigkeiten	2.09	-30
Ortsverschönerung	3.06	-46
Pachtangelegenheiten	3.06	-46
(Gemeindegrundstücke)		
Paßangelegenheiten	2.10	-31
Personalangelegenheiten	3.14	-54
Personalausweise	2.10	-31
Pfändungs- u. Vollstreckungswesen	1.08	-19
Pflegegeld nach BSHG	1.06	-15

Sachgebiet	Zimmer	Telefon 609-
Plakatanschläge	3.04	-44
Pol. Führungszeugnisse	2.11	-32
Poststelle	1.01	-21
Preisüberwachung	2.07	-28
Pressewesen	2.06	-27
Ratsangelegenheiten	2.02	-23
Rechtsangelegenheiten	2.02	-23
Reisepässe	2.10	-31
Rentenanträge	1.07	-16
Rundfunkgebührenbefreiung	1.06	-15
Sammlungen	2.08	-29
Schiedsmannwesen	2.02	-54
Schulwesen	2.05	-26
Schwerbehindertenausweise	1.06	-15
Soziale Betreuungsstelle	1.06	-15
Sozialhilfe	1.05	-14
Sozialstation	1.05	-14
Sozialversicherung	1.07	-16
Sperrmüllabfuhr	1.03	-12
Sperrstundenverlängerung	2.07	-28
Spielgeräte (Erlaubnisse)	2.10	-31
Spielplätze	2.05	-26
Sportanlangen und Sportförderung	2.05	-26
Staatsangehörigkeitsangelegenheiten und Einbürgerungen	2.10	-31
Standesamt	2.13	-34
Statistik	2.02	-23
Stauseebetriebsangelegenheiten	3.03	-43
Sterbefallanzeigen, Sterbeurkunden	2.13	-34
Steuerangelegenheiten	1.03	-12
Straßenbau	3.07	-47
Straßenunterhaltung	3.07	-47
Straßenbeleuchtung	3.07	-47
Straßenverkehrsangelegenheiten	2.09	-30
Telefongebührenermäßigung	1.06	-15
Tierschutz	2.09	-30
Touristik	Schlößchen	-10

Sachgebiet	Zimmer	Telefon 609-
Tuberkulosenhilfe	1.06	-15
Umbettungen	3.04	-44
Umweltschutz	3.12	-52
Unterhaltssicherung für Wehrdienstleistende	1.06	-15
Untersuchungsberechtigungsscheine	2.11	-32
Veranstaltungen	Schlößchen	-10
Vergnügungssteuer	1.03	-12
Verkehrssicherung	2.09	-30
Verlosung und Tombola	2.07	-28
Vernehmungen der Berufsgenossenschaften	2.11	-32
Versammlungs- und Vereinswesen	2.11	-32
Viehseuchenbekämpfung	2.09	-30
Vollstreckungswesen	1.08	-19
Waffenanmeldungen	2.07	-28
Wahlen	2.02	-23
Wehrerfassung	2.07	-28
Winterdienst	3.07	-47
Wirtschaftsförderung	2.02	-23
Wohngeld	1.07	-16
Wohnungsverwaltung (Gemeindewohnungen)	1.07	-16
Zählungen	3.06	-46
Zivilschutz	2.10	-31

Haus Weiherberg

Privates Alten- und Pflegeheim
66679 Losheim am See · Weiherberg 56

Seit mehr als 25 Jahren stehen wir im Dienste unserer alten und pflegebedürftigen Mitbürger. In angenehmer und freundlicher Umgebung bieten wir die Möglichkeit der **Langzeit, Kurzzeit, Tagespflege** und des **Probewohnens.** Die Betreuung und Pflege von alten, pflegebedürftigen und schwerstpflegebedürftigen Menschen ist durch **fachgerechte, medizinisch-technische und aktivierende Pflege rund um die Uhr** gewährleistet.
Unsere **medizinisch-technische Ausstattung** und die **Qualifizierung des Pflegepersonals,** erlaubt uns auch eine fachgerechte Pflege von Apallikern.

Für weitere Informationen oder Termine stehen Ihnen unter

Tel. 0 68 72 / 20 11

Frau Adam oder Frau Müller gerne zur Verfügung.

Abnehmen! Zunehmen!
Vitalisieren

Gesundes Ernährungsergänzungsprogramm

Info:
Beratung u. Vertrieb E. Dewald · Tel. 0 68 72 / 41 82
Wissenstr. 3 - 66679 Losheim am See

Losheimer Pflegedienst
Doris Schmitz-Sauer
Zum Stausee 15
Tel. 0 68 72 / 88 123 - Fax 88 259

Pflege zu Hause in gewohnter Umgebung

- Grundpflege
- Behandlungspflege
- Hilfe für Schwerpflegebedürftige
- Hauswirtschaftliche Versorgung

Gemeinderat der Gemeinde Losheim am See

Amtszeit 1994–1999

Name	Vorname	Ortsteil	Anschrift
Partei:	**SPD**		**Mitglieder: 15**
Barbknecht	Monika	Britten	Brunnenstraße 2
Bies	Alwine	Waldhölzbach	Buchenstraße 6
Gastauer	Thomas	Mitlosheim	Mitlosheimer Straße 87
Heck	Dietmar	Bergen	Im Eichenwäldchen 51
Jakobs	Hubert	Scheiden	Wagnerbruch 1
Jenner	Helmut	Losheim	Trierer Straße 22
Kracht	Willi	Losheim	Hunsrückstraße 6
Reiplinger	Hans	Niederlosheim	Auf Drei Eichen 32
Meiers	Hans-Bernd	Rissenthal	Im Friedelchen 25
Rupp	Winfried	Wahlen	Römerstraße 24
Schmitt	Horst	Rimlingen	An der Kopp 10
Schröder	Heinz	Losheim	Zum Stausee 21
Traut	Alfons	Wahlen	Auf den Espen 30
Trierweiler	Hilmar	Losheim	Auf der Acht 13
Woll	Wolfgang	Bachem	Im Kromröder 34
Partei:	**CDU**		**Mitglieder: 13**
Dewald	Helmut	Mitlosheim	Lannenbach 12
Gorges	Willibald	Waldhölzbach	Kurstraße 17
Jäschke	Ulfried	Rimlingen	Gangolfswald 30a
Kratz	Werner	Niederlosheim	Neustraße 22
Leistenschneider	Günter	Losheim	Vierherrenwald 35
Loth	Alfred	Bachem	Im Kromröder 30
Müller	Erhard	Scheiden	Bonzenberg 3
Müller	Norbert	Hausbach	Auf der Schlädt 55
Neisius	Christoph	Britten	Saarstraße 35
Palz	Rainer	Wahlen	Lehmbergstraße 7
Quintes	Walter	Losheim	Im Haag 149
Schmitt	Klaus-Dieter	Wahlen	Im Neef 15
Schommer	Waltraut	Losheim	An der Dreifaltigkeit 6
Partei:	**Freie Liste/Bürger Direkt**		**Mitglieder: 3**
Buchmann	Stefan	Losheim	Herkeswald 74
Haupenthal	Hermann	Niederlosheim	St. Hubertusstraße 9
Schmitt	Wolfgang	Losheim	Saarbrücker Straße 8
Partei:	**Bündnis ‘90/Die Grünen**		**Mitglieder: 2**
König	Christine	Wahlen	Urwahlener Straße 36
Millen	Jürgen	Losheim	Wolfsborn 47

Gesamtzahl der Mitglieder: 33

Mitgliederliste Ortsvorsteher und Stellvertreter
Amtszeit 1994–1999

Name / Vorname	Ortsteil	Anschrift
Loth Alfred	Bachem	Im Kromröder 30
Schommer Vinzenz	Bergen	Im Eichenwäldchen 63
Ewerhardy Herbert	Britten	Waldstraße 2
Schwarz Friedel	Hausbach	Langfeld 14
Quintes Walter	Losheim	Im Haag 149
Gastauer Thomas	Mitlosheim	Mitlosheimer Straße 87
Kraus Norbert	Niederlosheim	Unterdorfstraße 2a
Mertes, Gerhard	Rimlingen	Rimlinger Straße 52
Jager Roland	Rissenthal	Rissenthaler Straße 44
Müller Erhard	Scheiden	Bonzenberg 3
Schommer René	Wahlen	Hohbergstraße 15
Fries Elmar	Waldhölzbach	Am Mühlenberg 8

Stellvertreter

Name / Vorname	Ortsteil	Anschrift
Schmidt Gerhard	Bachem	Altbachstraße 30
Schramm Helmut	Bergen	Bergener Straße 146
Ludwig Günter	Britten	Im Jungenwald 8
Ackermann Ludwin	Hausbach	An der Grotte 17
Schäfer Rudolf	Losheim	Saarbrücker Straße 21
Krämer Stefan	Mitlosheim	Heuweg 3
Heinz Edmund	Niederlosheim	Neustraße 23
Palm Bernhard	Rimlingen	Gangolfswald 17
Kastler Hans-Jürgen	Rissenthal	Prof.-Peter-Wust-Straße 1
Holz Christian	Scheiden	Poststraße 8
Braun Willi	Wahlen	Zwischen d. Wegen 20
Blasius Alfred	Waldhölzbach	Am Mühlenberg 5

MEISTERBETRIEB
im Zimmerer- und Dachdeckerhandwerk
Fertighaus-Service
Holz-Blockhäuser

66679 Losheim/Niederlosheim
Unterdorfstraße
Telefon 0 68 72 / 9 17 97
Telefax 0 68 72 / 9 17 99

Butzbach Zimmerei GmbH
ZIMMERERMEISTER

Jürgen Wein
STUKKATEURMEISTER

Innen- und Außenputz
Trockenausbau – Fließestrich

66679 Losheim
Zum Stausee 19 · Tel. 0 68 72/29 14 · Fax 0 68 72/85 75

ANDREAS SCHON
FLIESENLEGERMEISTER

Ausführung sämtlicher
FLIESEN – PLATTEN – MARMORARBEITEN

66679 LOSHEIM-BRITTEN

Im Lehmweg 21 – Tel. + Fax 0 68 72 / 59 90

Zuverlässige Partner rund um's Bauen und Renovieren

JOS. SCHOMMER GMBH
BAUUNTERNEHMUNG

u.a. Baugrubenaushub und Erstellung von Außenanlagen

Römerstraße 5 · 66679 Losheim-Wahlen
Tel. 0 68 72 / 13 91 · Fax 0 68 72 / 13 92

Peter Redel
Bachstraße 10
66679 Losheim
Tel. u. Fax 0 68 72 / 87 65

BAUSCHLOSSEREI
KUNSTSCHMIEDE
METALLBAU
STAHLBAU

REDEL

Bau- und Gartencenter KEILEN

66679 Losheim
Schillerstr. 7-11
Tel. 0 68 72 / 60 09-0

66679 Losheim
Haagstr. 16
Tel. 0 68 72 / 60 09-41

INTER PARES
Ihre Partner für Haus und Heim

Holz-Jakobs
Streitstraße
66679 Losheim am See
TEL.: 06872/2251 · FAX 7651

- Schnittholz
- Parkett
- jaDecor-Innenwandputz
- Kork-BODEN

L. Müller GmbH

Bauunternehmung
Hochbau - Tiefbau
Umbau-, Abbruch-
und
Verbundsteinarbeiten

Tel. 0 68 72 / 27 51
Fax 0 68 72 / 82 89

66679 Losheim/Wahlen

RENNER
ZIMMEREI
DACHDECKEREI
Lindenweg 5 - 66679 Losheim-Britten - Tel. + Fax 0 68 72/12 06

STEUER
SCHREINEREI

- Treppenbau
- Fenster
- Haustüren
- Holzfußböden
- Massivholzmöbel

Hochwaldstraße 47 - 66679 Losheim am See
Telefon 0 68 72 / 13 04 - Fax 0 68 72 / 81 39

Ortsräte

Bachem

Name	Vorname	Ortsteil	Anschrift
Partei:	**SPD**		**Mitglieder: 3**
Alt	Werner	Bachem	Provinzialstraße 39
Schnell	Brigitte	Bachem	Willibrordstraße 39
Woll	Wolfgang	Bachem	Im Kromröder 34
Partei:	**CDU**		**Mitglieder: 6**
Diwersy	Bernd	Bachem	Bachemer Straße 31
Fritz	Werner	Bachem	Provinzialstraße 45
Hoffmann	Franz	Bachem	Am Hang 11
Köhler	Oswald	Bachem	Brechkaul 1
Loth	Alfred	Bachem	Im Kromröder 30
Schmidt	Gerhard	Bachem	Altbachstraße 30
		Gesamtzahl der	**Mitglieder: 9**

Bergen

Partei:	**SPD**		**Mitglieder: 3**
Aschenbach	Jürgen	Bergen	Bergener Straße 84
Zimmer	Arno	Bergen	Bergener Straße 56
Weyand	Joachim	Bergen	Bergener Straße 63
Partei:	**CDU**		**Mitglieder: 6**
Engel	Lutwin	Bergen	Im Eichenwäldchen 65
Hauch	Wolfgang	Bergen	Im Eichenwäldchen 71
Lillig	Bernd	Bergen	Im Eichenwäldchen 13
Schommer	Vinzenz	Bergen	Im Eichenwäldchen 63
Schramm	Helmut	Bergen	Bergener Straße 146
Steuer	Markus	Bergen	Bergener Straße 69
		Gesamtzahl der	**Mitglieder: 9**

Britten

Partei:	**SPD**		**Mitglieder: 3**
Jakobs	Gerhard	Britten	Lehmweg 5
Scherer	Rainer	Britten	Saarstraße 18
Schwarz	Hans-Josef	Britten	Am Hanfberg 3
Partei:	**CDU**		**Mitglieder: 6**
Adler	Joachim	Britten	Grabenstraße 14
Brausch	Hermann	Britten	Brunnenstraße 11
Ewerhardy	Herbert	Britten	Waldstraße 2
Ludwig	Günter	Britten	Im Jungenwald 8
Jakobs	Bernhard	Britten	von-Boch-Straße 18
Reinert	Bernd	Britten	von-Boch-Straße 20
		Gesamtzahl der	**Mitglieder: 9**

Hausbach

Name	Vorname	Ortsteil	Anschrift
Partei:	**SPD**		**Mitglieder: 3**
Kuntz	Robert	Hausbach	Büschenberg 16 a
Blum	Joachim	Hausbach	Auf der Schlädt 16
Scholtes	Klaus	Hausbach	Mettlacher Straße 18
Partei:	**CDU**		**Mitglieder: 6**
Ackermann	Lutwin	Hausbach	An der Grotte
Bouillon	Michael	Hausbach	In den Wiesen 9
Kerwer	Dietmar	Hausbach	Bundweg 8
Laux	Gisela	Hausbach	Hausbacher Straße 12
Quinten	Bernd	Hausbach	Hausbacher Straße 14
Schwarz	Friedel	Hausbach	Langfeld 14
			Gesamtzahl der Mitglieder: 9

Losheim

Partei:	**SPD**		**Mitglieder: 4**
Kohr	Lutwin	Losheim	Wiesenstraße 17
Mohm	Hermann-Josef	Losheim	Im Haag 123
Schäfer	Rudolf	Losheim	Saarbrücker Straße 21
Schneider	Petra	Losheim	Weiskirchener Str. 9
Partei:	**CDU**		**Mitglieder: 5**
Bauer	Bernd	Losheim	Bahnhofstraße 73
Dahm	Karl-Heinz	Losheim	Heimlingerstr. 50
Grub	Uschi	Losheim	Vierherrenwald 15
Quintes	Walter	Losheim	Im Haag 149
Wagner	Franz	Losheim	Hochwaldstraße 61
Partei:	**Freie Liste/Bürger Direkt**		**Mitglieder: 1**
Fischer	Albert	Losheim	Am Kapellenberg 1
Partei:	**Bündnis '90/Die Grünen**		**Mitglieder: 1**
Lauer	Peter	Losheim	Vierherrenwald 79
			Gesamtzahl der Mitglieder: 11

Zuverlässige Partner rund um's Bauen und Renovieren

Mauerarbeiten
Beton- und
Stahlbetonarbeiten
Erd- und
Straßenbauarbeiten

MEIERS

BAUUNTERNEHMUNG
MEIERS GMBH
66679 LOSHEIM AM SEE
TELEFON 0 68 72/9 02 00
FAX 0 68 72/90 20 20

Sandgrube Laux GMBH

Transporte
Ausschachtungen
Erdmassen- und Bauschuttdeponie

RECYCLINGANLAGE

66679 LOSHEIM AM SEE – NIEDERLOSHEIM
Telefon 0 68 72 / 24 32 – Telefax 0 68 72 / 82 27

Ausführung sämtlicher Malerarbeiten

Wir machen das Beste aus Ihrem Bau

66679 Losheim am See · Tel. 0 68 72/27 70

maler koch

ZIMMEREI + HOLZBAU

Zimmer & Weber GMBH
66679 RIMLINGEN
Autotel. 0161/ 5 61 32 50
Tel. 0 68 72 / 9 14 21 · Fax 9 14 22
INNENAUSBAU - WINTERGÄRTEN - ARBEITEN IN LEIMHOLZ

Leistungsfähige Unternehmen

NAUMANN KARTONVERPACKUNGEN GMBH & CO KG

Unser Beitrag zum Umweltschutz
Faltschachteln, Feinkartonagen, Displays

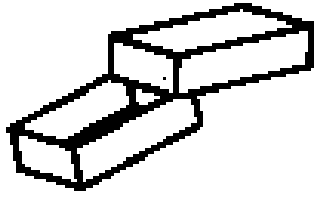

[illegible]

Mitlosheim

Name	Vorname	Ortsteil	Anschrift
Partei:	**SPD**		**Mitglieder: 3**
Dewald	Helmut	Mitlosheim	Lannenbachstraße 12
Jager	Franz-Josef	Mitlosheim	Mitlosheimer Straße 77
Lillig	Manfred	Mitlosheim	Langenwäldchen 16
Partei:	**CDU**		**Mitglieder: 5**
Gastauer	Thomas	Mitlosheim	Mitlosheimer Straße 87
Hübschen	Horst	Mitlosheim	Flürchen 7
Krämer	Stefan	Mitlosheim	Heuweg 3
Trenz	Dietmar	Mitlosheim	Elt 1
Wilhelm	Udo	Mitlosheim	Mitlosheimer Straße 11
Partei:	**Freie Liste/Bürger Direkt**		**Mitglieder: 1**
Hau	Paul	Mitlosheim	Heuweg 2a
			Gesamtzahl der Mitglieder: 9

Niederlosheim

Partei:	**SPD**		**Mitglieder: 5**
Bauer	Ida	Niederlosheim	Rennpfad 1
Heinz	Edmund	Niederlosheim	Neustraße 23
Kraus	Norbert	Niederlosheim	Unterdorfstraße 21
Orth	Bernhard	Losheim	Merziger Straße 18
Piroth	Josef	Niederlosheim	Zum Stangenwald 11
Partei:	**CDU**		**Mitglieder: 3**
Kratz	Werner	Niederlosheim	Neustraße 22
Ott	Bernhard	Niederlosheim	Schachenstraße 10
Rothkopf	Jörg	Niederlosheim	Neustraße 33
Partei:	**Freie Liste/Bürger Direkt**		**Mitglieder: 1**
Laux	Herbert	Niederlosheim	Neustraße 28
			Gesamtzahl der Mitglieder: 9

HIRSCH-APOTHEKE
Apotheker K. H. Schambony

Saarbrücker Straße 19
66679 LOSHEIM am SEE
Telefon 0 68 72 / 20 08
Telefax 0 68 72 / 71 26

Hochwald-Apotheke
neuform-Depot
Haus für gesunde Ernährung
Apotheker Eisenbarth
Saarbrücker Str. 9 – 66679 Losheim
Tel. 0 68 72 / 9 12 00

Ihre Apotheken in Losheim

Linden - Apotheke

Apotheker Wolfgang Schmitt
MARKT-APOTHEKE
66679 Losheim am See · Saarbrücker Straße 8
Telefon (0 68 72) 9 00 60 · Telefax 90 06-22
...die bringt's

Im Dienste

Odilien Apotheke
Apothekerin Andrea Bohlen, Wahlenerstraße 69
66679 Wahlen, Telefon 0 68 72 / 12 42

Ihrer Gesundheit

Friseurstube Marita Brausch
Tulpenstraße 13
66679 Losheim am See
Tel.: (0 68 72) 16 26

Gesundheit – Schönheit

RENZEL

Orthopädie-Werkstatt
Sanitätshaus und Drogerie

- Beinprothesen
- Apparate
- Aktiv-Fußeinlagen nach Abdruck
- Kreuzstützbinden und
- Leibbinden nach Maß
- Kompressionstützstrümpfe nach Maß
- Brustprothesen
- Krankenfahrstühle
- Krankenartikel
- Miedermoden
- Schuhe für Einlagen
- Krankenpflegeprodukte

Lieferant aller Krankenkassen und Knappschaft

66663 Merzig
Kirchplatz 10 · Tel. (0 68 61) **25 88**

66679 Losheim
Saarbrücker Straße 3
Tel. (0 68 72) **76 73**

HELMUT DEWALD
Steinmetz und Bildhauermeister

30

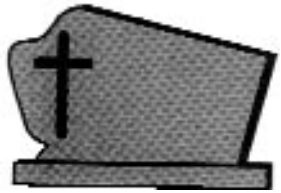

- **GRABDENKMÄLER** in allen Gesteinsarten
- Treppen und Fensterbänke – innen und außen
- Verlangen Sie bitte unser unverbindliches Angebot
- Aufschlag Wunsch Hausbesuch – rufen Sie uns an!

66679 MITLOSHEIM
Lannenbachstr. 12 – Tel. 0 68 72 / 28 61

SCHREINEREI SCHOMMER GmbH

- Wintergärten
- Innenausbau
- Fenster & Haustüren
- Treppenbau
- Bauelemente

Brunnenstraße 13
66679 Losheim-Britten
Telefon (0 68 72) 22 87 · Telefax (0 68 72) 76 80

- Innen- und Außenputz
  Trockenausbau
- Wärmedämmverbundsysteme
  Fließestrich

Staß & Biehl GmbH
Meisterbetrieb des Stukkateurhandwerks

66679 Losheim am See - Wahlen
Kreuzwäldchen 13
Telefon 06872/91381 und 88374
Telefax 06872/91381

HARTH u. Söhne

ZIMMEREI · DACHDECKEREI
HOLZBAU · FASSADENBAU

Mühlenteich 4 · 66679 Losheim am See
Tel. 0 68 72 / 78 41 · Fa 0 68 72 / 8 85 46

ANUD GMBH

ESTRICH – BODENBELAG
Mitlosheimer Straße 93
66679 Losheim-Mitlosheim
Telefon 0 68 72 / 38 84 · Fax 0 68 72 / 85 11

BETTINA HOFF GmbH

- SANDGRUBE
- BAGGERARBEITEN
- ERDBEWEGUNGEN
- TRANSPORTE
- ABBRUCHARBEITEN
- DACHBAUSCHUTZVERMIETUNG

Langenwäldchen 40 · 66679 Losheim-Mitlosheim
Telefon 0 68 72 / 64 91 · Telefax 0 68 72 / 8 84 82
Autotelefon 0171-7327411

Rimlingen

Name	Vorname	Ortsteil	Anschrift
Partei:	**SPD**		**Mitglieder: 6**
Mai	Ignat	Rimlingen	Im Dell 14 b
Mertes	Gerhard	Rimlingen	Rimlinger Straße 52
Palm	Bernhard	Rimlingen	Gangolfswald 17
Philippi	Hilmar	Rimlingen	Im Algäu 38
Schabel	Monika	Rimlingen	Gangolfswald 28
Sonntag	Lothar	Rimlingen	Gangolfswald 11
Partei:	**CDU**		**Mitglieder: 2**
Bersin	Fritz	Rimlingen	Am Hansenberg 12
Rein	Robert	Rimlingen	Rimlinger Straße 8a
Partei:	**Junge Bürger**		**Mitglieder: 1**
Hoff	Bernhard	Rimlingen	Am Hügel 14
			Gesamtzahl der Mitglieder: 9

Rissenthal

Partei:	**SPD**		**Mitglieder: 4**
Britz	Horst	Rissenthal	Auf der Heide 5
Meiers	Hans-Bernd	Rissenthal	Im Friedelchen 25
Schweiger	Johann	Rissenthal	Auf der Heide 6
Tost	Roman	Rissenthal	Auf der Heide 1
Partei:	**CDU**		**Mitglieder: 4**
Becker	Winfried	Rissenthal	Prof.-Peter-Wust-Straße 19
Hahn	Andrea	Rissenthal	Rissenthaler Straße 88
Jager	Roland	Rissenthal	Rissenthaler Straße 44
Kratz	Klemens	Rissenthal	Am Kappelwald 13
Partei:	**Junge Bürger**		**Mitglieder: 1**
Kastler	Hans-Jürgen	Rissenthal	Prof.-Peter-Wust-Straße 1
			Gesamtzahl der Mitglieder: 9

Scheiden

Name	Vorname	Ortsteil	Anschrift
Partei:	**SPD**		**Mitglieder: 3**
Jakobs	Alexander	Scheiden	Im Winkel 3
Jakobs	Bärbel	Scheiden	Wagnerbruch 1
Jakobs	Markus	Scheiden	Hohe Tannen 16
Müller	Anton	Scheiden	Scheidener Straße 27
Partei:	**CDU**		**Mitglieder: 6**
Groß	Daniela	Scheiden	Am Hüttenberg 5
Holz	Christian	Scheiden	Poststraße 8
Jakobs	Hans	Scheiden	Zum Igelborn 12
Müller	Erhard	Scheiden	Bonzenberg 3
Witt	Josef	Scheiden	Dorfwies 13
			Gesamtzahl der Mitglieder: 9

Wahlen

Partei:	**SPD**		**Mitglieder: 6**
Braun	Willi	Wahlen	Zwischen den Wegen 20
Gattuso	Mario	Wahlen	Urwahlener Straße 56a
Gleser	Rudolf	Wahlen	Auf den Espen 38
Gross	Dietmar	Wahlen	Wahlener Straße 36
Rupp	Winfried	Wahlen	Römerstraße 24
Schommer	René	Wahlen	Hohbergstraße 15
Partei:	**CDU**		**Mitglieder: 3**
Wagner	Claudia	Wahlen	Meiersgrund 16
Palz	Rainer	Wahlen	Lehmbergstraße 7
Theisen	Walter	Wahlen	Dellbornerstraße 7
			Gesamtzahl der Mitglieder: 9

Waldhölzbach

Partei:	**SPD**		**Mitglieder: 6**
Annen	Inge	Waldhölzbach	Buchenstraße
Blasius	Alfred	Waldhölzbach	Zum Springerbach 5
Epp	Stefan	Waldhölzbach	Zum Heidenpeter 19
Fries	Elmar	Waldhölzbach	Am Mühlenberg 8
Dewald	Leo	Waldhölzbach	Am Mühlenberg 4
Kochems	Roswitha	Waldhölzbach	Ginsterweg 1
Partei:	**CDU**		**Mitglieder: 3**
Buchmann	Rainer	Waldhölzbach	Waldhölzbacher Straße 8
Feetzki	Manfred	Waldhölzbach	Buchenstraße 14
Lehnen	Anton	Waldhölzbach	Waldhölzbacher Straße 11
			Gesamtzahl der Mitglieder: 9

HEINZ
Küchen zum Leben
Möbel, Küchen, Innenausbau,
Büro- und Objekteinrichtungen:
planen-beraten-einrichten
kompetent + zuverlässig
Ihr Küchenhaus in Losheim · Trierer Str. / Ecke Wiesenstraße · Tel. 06872/9002-30 · Fax 9002-40

Muskutor
Qualitätsfutter für alle Tiere
Ovator
MÜHLE SCHUMACHER
66679 Losheim am See, Mühlenstr. 13
Tel. (0 68 72) 9 17 17, Fax 9 17 18

Ausschüsse des Gemeinderates Losheim am See

Amtszeit 1994–1999

Name	Straße	Ortsteil
Haupt-, Finanz- und Personalausschuß		
Buchmann Stefan	Herkeswald 74	Losheim
Heck Dietmar	Im Eichenwäldchen 51	Losheim
Jakobs Hubert	Wagnerbruch 1	Scheiden
Kratz Werner	Neustraße 22	Niederlosheim
Leistenschneider Günter	Vierherrenwald 35	Losheim
Millen Jürgen	Wolfsborn 47	Losheim
Müller Norbert	Auf der Schlädt 55	Hausbach
Schmitt Horst	An der Kopp 10	Losheim
Schmitt Klaus-Dieter	Im Neef 15	Wahlen
Traut Alfons	Auf den Espen 30	Wahlen
Trierweiler Hilmar	Auf der Acht 13	Losheim
Umwelt-, Bau- u. Werksausschuß		
Gorges Willibald	Kurstraße 17	Waldhölzbach
Haupenthal Hermann	St. Hubertusstraße 9	Niederlosheim
Jenner Helmut	Trierer Straße 22	Losheim
König Christine	Urwahlener Straße 36	Wahlen
Reiplinger Hans	Auf Drei Eichen 32	Niederlosheim
Loth Alfred	Im Kromröder 30	Bachem
Quintes Walter	Im Haag 149	Losheim
Rupp Winfried	Römerstraße 24	Wahlen
Schommer Waltraud	An der Dreifaltigkeit 6	Losheim
Schröder Heinz	Zum Stausee 21	Losheim
Woll Wolfgang	Im Kromröder 34	Bachem

Name	Straße	Ortsteil
Rechnungsprüfungsausschuß		
Buchmann Stefan	Herkeswald 74	Losheim
Jakobs Hubert	Wagnerbruch 1	Scheiden
Kratz Werner	Neustraße 22	Neiderlosheim
Leistenschneider Günter	Vierherrenwald 35	Losheim
Millen Jürgen	Wolfsborn 47	Losheim
Schmitt Horst	An der Kopp 10	Losheim
Schmitt Klaus-Dieter	Im Neef 15	Wahlen
Traut Alfons	Auf den Espen 30	Wahlen
Trierweiler Hilmar	Auf der Acht 13	Losheim
Bildungs- u. Freizeitausschuß		
Barbknecht Monika	Brunnenstraße 2	Britten
Bies Alwine	Buchenstraße 6	Waldhölzbach
Dewald Helmut	Lannenbach 12	Mitlosheim
Jäschke Ulfried	Gangsolfswald 30a	Rimlingen
König Christine	Urwahlener Straße 36	Wahlen
Kracht Willi	Hunsrückstraße 6	Losheim
Meiers Hans-Bernd	Im Friedelchen 25	Rissenthal
Müller Erhard	Bonzenberg 3	Scheiden
Palz Rainer	Lehmbergstraße 7	Wahlen
Schmitt Wolfgang	Saarbrücker Straße 8	Losheim
Traut Alfons	Auf den Espen 30	Losheim

Banken und Sparkassen

Saar Bank, Merziger Straße 1, 30 54, 30 55

Sparkasse Merzig-Wadern

Losheim, Saarbrücker Straße 10	9 02 70
Bachem, Provinzialstraße 64	28 18
Britten, Auf der Fels	27 59
Wahlen, Urwahlener Straße 5	27 42

Fahrbare Geschäftsstelle 01 61/2 74 13 39

Haltestellen: Bergen, Dorfplatz: dienstags, 9.15–10.45 Uhr
Hausbach, Dorfmitte: dienstags, 8.15–9.00 Uhr
und donnerstags, 11.30–12.15 Uhr
Mitlosheim, An der Kirche:
dienstags, 15.45–16.45 Uhr
und donnerstags, 10.15–11.15 Uhr
Niederlosheim, Marktplatz:
dienstags, 11.00–11.45 Uhr;
und donnerstags 8.15–9.00 Uhr

Volksbank eG Beckingen in Rissenthal, Rissenthaler Straße 23
Tel. 18 13

Volksbank Losheim eG, Trierer Straße 1 90 80

Bachem, Provinzialstraße 36	23 67
Britten, Entschelwies 3	25 85
Hausbach, Hausbacher Straße 10	32 90
Mitlosheim, Mitlosheimer Straße 27	32 80
Niederlosheim, Niederlosheimer Straße 72	29 88
Rimlingen, Am Hügel 2	26 36
Wahlen, Wahlener Straße 8	26 20
Waldhölzbach, Waldhölzbacher Straße 21	34 98

Standorte der Sammelcontainer

Bachem	Papier	W-Glas	G-Glas	B-Glas
Feuerwehrgerätehaus	1	1	1	1
Quellenstraße				
Altbachstraße	1	1	1	1
Bergen				
In den Gärten	1	1	1	1
Britten				
Auf der Fels	1	1	1	1
Bushaltestelle Saarstraße	1	1	1	1
Hausbach				
Hof des Bürgerhauses	1	1	1	1
Losheim				
Alte Schule	1	1	1	1
(Straße zum Stausee)				
Bahnhofstraße	2	1	1	1
Campingplatz	1	1	1	1
Haagstraße	1	1	1	1
(Parkplatz Fa. ALDI)				
Kreuzung Ahlenweg	1	1	1	1
/Hunsrückstraße				
Obere Gerberstraße	1	1	1	1
(Nähe Bauhof)				
Stauseerestaurant	0	1	1	1
Globus	1	1	1	1

Mitlosheim	Papier	W-Glas	G-Glas	B-Glas
Maschinenschuppen	1	1	1	1
Lannenbach				
Niederlosheim				
Marktplatz	0	1	1	1
Platz an der alten Schule	1	1	1	1
Rimlingen				
Rimlinger Straße	1	1	1	1
(gegenüber Dorfplatz)				
Rissenthal				
Auf dem Dorfplatz	1	1	1	1
Scheiden				
Am Feuerwehrgerätehaus	1	1	1	1
Wahlen				
Urwahlenerstraße	1	1	1	1
(Nähe Mehrzweckhalle)				
Römerstraße	1	1	1	1
Nähe Kindergarten)				
Abzweigung Wahlener Straße	1	1	1	1
/Auf den Espen				
Waldhölzbach				
Alter Schulplatz	1	1	1	1

Ärzte

Praktische Ärzte	Telefon
Gemeinschaftspraxis Dr. Heiner Dinkelaker,	20 62
Dr. Doris Dinkelaker und	
Harald Klöpper, Saarbrücker Straße 8	20 62
Dr. Hans-Peter Donate, Saarbrücker Straße 9	20 78
Dr. Thomas Holbach, Wahlener Str. 69, Losheim-Wahlen	22 00
	und 20 71
Gemeinschaftspraxis Dr. Hermann Kessler, Melitta Kessler	20 17
und Dr. Hans-Joachim Hoffmann, Bahnhofstraße 4	

	Telefon
Adele Rauber-Drehmann	
und Dr. Alois Thome, Im Mees 3	20 55
Franz-Josef Remmel, Merziger Straße 13	45 70
Dr. Norbert Waas, Merziger Straße 13	22 50, 82 10
Augenheilkunde	
Dr. Michael Monz, Merziger Straße 9	9 11 00

	Telefon
Betriebsmedizin	
Dr. Bernd Kasper, Im Haag 86	30 22
Frauenheilkunde und Geburtshilfe	
Dr. B. Carlo Breier, Saarbrücker Straße 8	20 34
Hals-Nasen-Ohrenheilkunde	
Rüger Schowalter, Merziger Straße 1	9 19 94
Innere Medizin	
Dr. Christina Ruhrmann, Bahnhofstraße 1	9 19 91
Dr. Josef Breuer, Saarbrücker Straße 9	20 96, 20 97
Kinderarzt	
Oliver Hartmann, Im Mees 3	9 10 63
Neurologie und Psychiatrie	
Dr. Alfred Lauer, und Dr. Iris Decker, Saarbrücker Straße 9	30 15
Orthopädie	
Dr. Ute Hinsberger, Krankenhausstraße 12	9 18 33

	Telefon
Praktische Ärztin / Psychotherapie	
Dr. Donald Doenges, Trierer Straße 5	8 82 70
Dr. Rosi Monz, Merziger Straße 9	9 11 00
Urologie	
Dr. med Khalil Musa, Saarbrücker Straße 17	10 60
Zahnärzte in Losheim	
Friedrich Abel, Bahnhofstraße 2	71 15
Ralf Etringer, Saarbrückerstraße 5	77 00
Dr. Manfred Grub, Hochwaldstraße 10	20 30
Dr. Thomas Lewin, Trierer Straße 5	23 93
Dr. Ulrike Preiss-Sender, Saarbrücker Straße 10	83 83
Dr. Siegmund Trampert, Saarbrücker Straße 37	99 30 30
Tierärzte	
Hans Bieg, Tulpenstraße 21	63 11

Schulen

	Telefon
Hauptschule Losheim	
Schulstraße 11	
Leiterin: Frau Dewald	22 44
Grundschule Bachem (OT: Bachem, Rimlingen)	
Quellenstraße 14	
Rektor: Herr Meyer	26 75
Grundschule Britten (OT: Bergen, Britten, Hausbach)	
Kiefernweg 10	
Rektor: Herr Sonntag	26 01
Grundschule Wahlen (OT: Niederlosheim, Rissenthal, Wahlen)	
Am Herrenpfad 4	
Rektor: Herr Traut	25 56
Grundschule Losheim (OT: Losheim, Mitlosheim, Scheiden, Waldhölzbach), Schulstraße 9,	
Rektor: Herr Schommer	22 95

	Telefon
Kreisrealschule Losheim (Aufbauform)	
Weiskirchener Straße 13	
Rektor: Herr Speicher	28 11
Gesamtschule Losheim des Landkreises	
Weiskirchener Straße 13	
Rektor: Herr Hewer	28 11
Kreissonderschule L Niederlosheim	
Im Schneppenbruch 14	
Rektor: Herr Oswald	29 92
Volkshochschule im Kreis Merzig-Wadern e.V.	
Gutenbergstraße 14, 66663 Merzig	0 68 61/60 40
örtl. Leiter: Herr Schommer	23 76
Musikschule im Kreis Merzig-Wadern e.V.	
Bahnhofstraße 39, 66663 Merzig	
Leiter: Herr Boden	0 68 61/10 78

Kindergärten

	Telefon
Gemeinde-Kindergarten Bergen OT Bergen, Scheiden, Waldhölzbach	
Bergener Straße 142	
L: Judith Seibel	37 20
Gemeinde-Kindergarten Losheim OT Losheim	
Weiherberg 1a	
L: Martha Zenner	35 45
Gemeinde-Kindergarten Wahlen OT Wahlen, Rissenthal	
Römerstraße 13	
L: Ursula Kind	35 36

	Telefon
Kath. Kindergarten Bachem OT Bachem, Rimlingen	
Quellenstraße 14	
L: Ursula Reuter	35 11
Kath. Kindergarten Britten OT Britten, Hausbach	
Birkenweg 2	
L: Elke Mohm	36 82
Kath. Kindergarten Niederlosheim OT Niederlosheim, Mitlosheim	
Im Schneppenbruch 14	
L: Isabelle Brill	28 45

Kirchen

	Telefon
Dekanat Losheim, Kath. Kirchen in allen Ortsteilen	
Dechant Goebel	0 68 71/26 15
Kath. Pfarramt Brotdorf/Bachem, (OT: Bachem)	
Pfarrer Sänger	0 68 61/25 25
Kath. Pfarramt Britten, (OT: Britten, Bergen, Hausbach)	
Pfarrer Schmitt	22 14
Kath. Pfarramt Losheim, (OT: Losheim)	
Pfarrer Peters	22 10
Kath. Pfarramt Niederlosheim, (OT: Niederlosheim)	
Pfarrer Dr. Schneider	23 74
Kath. Pfarramt Rimlingen, (OT: Rimlingen)	
Pfarrer Peters	26 82

	Telefon
Kath. Pfarramt Rissenthal, (OT: Rissenthal)	
Pfarrer Dr. Schneider	23 74
Kath. Pfarramt Wahlen, (OT: Wahlen)	
Pfarrer Dr. Schneider	23 74
Kath. Pfarramt Waldhölzbach, (OT: Waldhölzbach, Scheiden)	
Pfarrer Schmitt	22 14
Kath. Pfarramt Rappweiler, (OT: Mitlosheim)	
Dechant Goebel	0 68 71/26 15
Evangelische Kirchengemeinde Wadern-Losheim	
evangelische Kirche in Losheim (alle Ortsteile)	
Pfarrer Saamann	0 68 71/20 07
Pfarrer Schulze	0 68 72/16 00

Apotheken

	Telefon
Hirsch-Apotheke	
Inh.: Karl-Heinz Schambony	
Saarbrücker Straße 19	20 08
Hochwald-Apotheke + Reformhaus	
Inh.: Theo Eisenbarth	
Saarbrücker Straße 9	9 12 00
Linden-Apotheke	
Inh.: Johannes Hodapp	
Bahnhofstraße 4	30 13

	Telefon
Markt-Apotheke	
Inh.: Wolfgang Schmitt	
Saarbrücker Straße 8	90 06
Odilien- Apotheke	
Inh.: Andrea Bohlen	
Wahlener Straße 69	
Losheim-Wahlen	12 42

Krankenhaus	Telefon
St. Josefs-Krankenhaus Losheim	90 30
Krankenhausstraße 21,	
Abt. Innere Medizin: Chefarzt Dr. Berg	
Abt. Chirurgie und Unfallchirurgie: Chefarzt Dr. Stöhr	

Rettungs- und Krankentransportdienst	
Rettungswache Losheim	63 63 oder Notruf 1 10
(Tag und Nacht besetzt),	
Rettungshubschrauber-Leitstelle Saarland,	(06 81) 1 92 22 oder Notruf 110
Rettungswache Merzig (Tag und Nacht besetzt),	(0 68 61) 7 05-1
Rettungswache Wadern (Tag und Nacht besetzt),	(0 68 71) 24 46

Polizei	Telefon
Polizeinotruf	1 10
Polizeiwache Losheim, Weiherberg 19	
(In der Woche von 07.00 – 21.30 Uhr besetzt,	
Samstags von 07.30–12.00 Uhr),	9 15 01
Polizeiinspektion Wadern, Hermann-Löns-Straße 9,	
66687 Wadern	0 68 71/9 00 10
Polizeiinspektion Merzig, Gutenbergstraße 30,	0 68 61/7 04-0
66663Merzig	

Zentraler Verkehrsdienst	
Gutenbergstraße 30, 66663 Merzig,	0 68 61/7 04-0

Krankenkassen	Telefon
Allgemeine Ortskrankenkasse für das Saarland	
Zweigstelle Losheim, Bahnhofstraße 2	22 13
Barmer Ersatzkasse, Geschäftsstelle Losheim	26 44
Saarbrücker Straße 17	
Kaufmännische Krankenkasse, KKH Außenstelle Losheim	
Zur Ziegelhütte 16, OT Wahlen	9 00 80

Malteser Hilfsdienst	
MHD Mitlosheim	
Helga Hassler-Scherer, Schwarzwälderweg 20	9 11 11
MHD Niederlosheim	
Bernhard Weber, Pfarrhausstraße 10	68 82

Deutsche Lebensrettungsgesellschaft	
DLRG Ortsgruppe Losheim	
Ewald Barbian, Schillerstraße 2	62 21
Während der Saison:	
Stausee, Rettungsstation	61 71
Seeaufsicht	39 33

Deutsches Rotes Rreuz	Telefon
Kreisbereitschaftsführer:	
Horst Grundmann, Im Hof 6, OT Hausbach	56 50

DRK-Ortsvereine:	
Bachem:	
Erich Helfen, Auf den Athen 5	32 05
Bergen:	
Norbert Thieltges, Feldstraße 3	59 62
Britten:	
Karl-Heinz Ackermann, Grabenstraße 9	45 68
Hausbach:	
Norbert Haupenthal, Auf der Schlädt 17	27 96
Losheim:	
Irmtraut Seiwert, Diedenhofenstraße 18	10 95
Rimlingen:	
Kurt Schmitt, An der Kopp 9	18 34
Scheiden:	
Rudolf Leidisch, Hohe Tannen 11	51 11
Wahlen:	
Rudolf Backes, Im Neef 9	47 82
Waldhölzbach:	
Willibald Gorges, Kurstraße 15	38 58

Feuerwehr

Gemeindewehrführer:	Telefon
Stefan Buchmann, Herkeswald 74	33 34
Löschbezirk Bachem:	
Arno Engel, Zum Kammerforst 11	18 40
Löschbezirk Bergen:	
Walter Weins, Im Bornwald 2	75 62
Löschbezirk Britten:	
Dieter Gastauer, Vogelschau 7	54 99
Löschbezirk Hausbach:	
Karl-Heinz Lang, Auf der Schlädt 4	79 00
Löschbezirk Losheim:	
Lothar Wein, Saarlouiser Straße 26	22 96
Löschbezirk Mitlosheim:	
Martin Barth, Mitlosheimer Straße 35	9 16 60
Löschbezirk Niederlosheim:	
Herbert Kleser, NIederlosheimer Straße 4	67 23

Löschbezirk Rimlingen:	Telefon
Siegbert Bauer, Im Dell 4	42 14
Löschbezirk Rissenthal:	
Hilmar Britz, Am Kappelwald 2	0 68 32/16 70
Löschbezirk Scheiden:	
Heinz Steuer, Wagnerbruch 3	67 45
Löschbezirk Wahlen:	
Manfred Schneider, Auf dem Klöpfchen 5	58 21
Löschbezirk Waldhölzbach:	
Gottfried Geier, Ginsterweg 6	66 77
Gemeindejugendbetreuer:	
Edmund Heinz, Neustraße 23, Niederlosheim	56 36
Gemeindefunkwart:	
Heinz Krystkowiak, Im Haag 129	10 99
Gemeindeatemschutzwart:	
Joachim Weinand, Schillerstraße 14	12 31

Naturschutz-Beauftragte

Bachem:	Telefon
Herbert Thiery, Zum Kalkofen 23	79 89
Bergen:	
Gottfried Hauch, Im Eichenwäldchen 71	37 14
Britten:	
Horst Ehrlich, Auf der Fels 12	21 36
Losheim:	
Peter Klasen, Wiesenstraße 4	36 36
Gerhard Daeges, Zum Heidenpeter 17	73 30
Mitlosheim:	
Helmut Dewald, Lannenbach 12	28 61

Niederlosheim:	Telefon
Erhard Hornbach, Mühlenteich 13	35 94
Rimlingen:	
Hilmar Philippi, Im Algäu 38	59 91
Rissenthal:	
Horst Britz, Auf der Heide 5	0 68 32/15 37
Scheiden:	
Helmut Ollinger, Scheidener Straße 37	66 48
Wahlen:	
Wolfgang Kuhn, Auf den Espen 25	12 64
Waldhölzbach:	
Heinz Linnig, Waldhölzbacher Straße 42	61 28

Schornstein-feger /Kehrbezirke

Die Kehrbezirke sind nach den Ortsteilen wie folgt eingeteilt:

Bez. Schornsteinfegermeister Rudolf Trierweiler, Veilchenstraße 2, 66679 Losheim, Tel.: 27 77, verwaltet:
Ortsteil Losheim, Rissentahl, Mitlosheim, Niederlosheim ohne Wendalinusstraße, Im Schneppenbruch, Pfarrhausstraße und Unterdorfstraße, Ortsteil Waldhölzbach nur Dorfstraße und Zerfer Weg.

Bez. Schornsteinfegermeister Winfried Lauer, In den Weihern 6, 66687 Nunkirchen, Tel.: 0 68 74/8 44 verwaltet:
Ortsteil Wahlen und Niederlosheim nur Wendalinusstraße, Im Schneppenbruch, Pfarrhausstraße und Unterdorfstraße.

Bez. Schornsteinfegermeister Reinhard Karl Werner, Feldstraße 3, 66706 Perl-Wochern, Tel.: 06866/850 verwaltet:
Ortsteil Rimlingen, Bachem, Hausbach, Britten, Scheiden, Bergen und Waldhölzbach ohne Dorfstraße und Zerfer Weg.

Schiedsbezirke

Bezirk	Ortsteile	Schiedsmann/-frau
Losheim	Losheim, Hausbach,	Adler Robert
	Scheiden, Waldhölzbach	Von-Brentano-Straße 1
Bachem	Bachem, Rimlingen	Schumacher Franz
		Provinzialstraße 121
Bergen	Bergen	Hammes Gustav
		Bergener Straße 104
Britten	Britten	Engstler Lieselotte
		Hasenweg 1

Bezirk	Ortsteile	Schiedsmann/-frau
Mitlosheim	Mitlosheim	Pauli Georg
		Flürchen 8
Niederlosheim	Niederlosheim	Kredteck Gernot
		Zum Stangenwald 34
Rissenthal	Rissenthal	Schneider Peter
		Auf Kellerchen 12
Wahlen	Wahlen	Jacobs Raimund
		Urwahlener Straße 23

Papillon

Baby- und Kindermoden

66679 Losheim • Saarbrücker Straße 15

Telefon (0 68 72) 57 28

Volksbank Losheim eG

Ihr Partner rund ums Bild

Foto Schmitt

Portrait-Studio
Bilder Einrahmungen
Foto Quelle Bilderpoint

Merzig — Kirchplatz 21 — Tel. 0 68 61 / 22 07

Losheim am See — Merziger Str. 18 — Tel. 0 68 72 / 24 28

Das leistungsstarke Fachgeschäft

- ★ Riesenauswahl
- ★ eig. Kundendienst
- ★ Kostenl. Anlieferung
- ★ Dauerniedrigpreise
- ★ Kundenparkplätze
- ★ Elektroanlagen
- ★ Alarmanlagen
- ★ Brandmeldeanlagen
- ★ EDV Netzwerke
- ★ Elektromaterial

Vorteile,
die Sie beachten sollten!

ELEKTRO Buchmann

66679 Losheim am See — Saarbrücker Straße 17 — Niederlosheimer Str. 85

Soziale Einrichtungen

	Telefon
Caritas - Mobile Soziale Dienste	
Am Carl-Dewes-Platz 3	49 00
Caritas-Sozialstation Losheim	
in Beckingen-Haustadt	(0 68 35) 40 22
Möbelbasar der Arbeiterwohlfahrt	
Saarlouiser Straße 16	76 66

	Telefon
Frauenhaus Saarlouis	**(0 68 31) 22 00**
Notruf für vergewaltigte und mißhandelte Frauen	**(06 81) 3 67 67**
Frauenhaus Wadern	**(0 68 71) 79 05**

TWL Technische Werke

Carl-Dewes-Platz 2	
Geschäftsstelle	**90 29-0**
Erdgasberatung	90 29 21
Störungsdienst Strom	**(0 68 61) 7 99-0**
VSE-Servicezentrum Merzig	(0 68 61) 7 99-3 33
VSE-Servicezentrum Hochwald	22 74
Störungsdienst - Erdgas	

VSE-Technik-Zentrum Eppelborn	(0 68 81) 9 66-0
Wasserwerk Losheim	34 46

Verkehrsbüro

im Schlößchen	61 69
Telefax	84 89

Infostand am Stausee (während der Saison)	16 16

Sport- und Freizeiteinrichtungen

Freibad
Seebad mit großer Wasserrutsche in Losheim

Hallenbad
Schulbad im Schulzentrum

Sportplätze
in allen Ortsteilen

Turn - und Sporthallen
Wahlen, Niederlosheim, Losheim (Kleine Turnhalle und Dr. Röder-Halle), Britten, Bachem

Tennis
Niederlosheim, Mitlosheim, Losheim

Fahrradverleih
Ortsmitte (Fa. Schuler, Trierer Straße)
Sommersaison im Info-Gebäude Stausee Losheim

Minigolf
Stausee Losheim

Rudern, Segeln, Surfen, Tauchen,Tretboote
Stausee Losheim

Kneipp-Anlagen
Losheim, Scheiden, Waldhölzbach

Reiten
Reiterhof Girtenmühle in Britten

Ortsteil Bachem

Verein:	Angelsportverein Bachem
1.Vors.:	Werner Kautenburger
	Zum Kalkofen 11
Verein:	DRK OG Bachem
1. Vors.:	Erich Helfen
	Auf den Athen 5
Verein:	Freunde der Kirchenmusik
1. Vors.:	Ruth Hoffmann
	Zum Kammerforst 17
Verein:	Heimatverein Bachem
1. Vors.:	Bernd Diwersy
	Bachemer Straße 31
Verein:	Jugendzentrum Bachem
1. Vors.:	Sven Baltes
	Zum Kammerforst 28
Verein:	Hobby- u. Freizeitmanschaft Bachem
1. Vors.:	Helmut Moseler
	Zum Kammerforst 62 a
Verein:	Kath. Frauengemeinschaft Bachem
1. Vors.:	Emilie Enzweiler
	Zum Kammerforst 38
Verein:	Kath. Kirchenchor Cäcilia
1. Vors.:	Christoph Meyer
	Quellenstraße 20
Verein:	Männergesangsverein „Fidelio“
1. Vors.:	Lorenz Braun
	Brechkaul 10
Verein:	Motorsportfreunde Bachem
1. Vors.:	Stephan Frank
	Provinzialstraße 89
Verein:	Musikverein „Harmonie 1969“ Bachem
1. Vors:	Frau Marliese Gottdang
	Trierer Straße 108, 66663 Merzig
Verein:	Obst- und Gartenbauverein Bachem
1. Vors.:	Ernst Rudolph
	Altbachstraße 26
Verein:	Sport- und Spielvereinigung Bachem
1. Vors.:	Manfred Hewer
	Hochstraße 16
Verein:	De E.INER e.V.
1. Vors.:	Thomas Fritz
	Zum Kammerforst 22a
Verein:	VDK OG Bachem
1. Vors.:	Marlene Hoffmann
	Provinzialstraße 33
Verein:	Verein für Deutsche Schäferhunde Bachem
1. Vors.:	Kurt Gasparini
	Provinzialstraße 50
Verein:	Zupforchester Bachem
1. Vors.:	Bernadette Schröteler
	Olbeschgraben 3, 54295 Trier

Ortsteil Bergen

Verein:	Angelsportverein Bergen
1. Vors.:	Helmut Schramm
	Bergener Straße 146
Verein.	DRK OG Bergen
1. Vors..	Norbert Thieltges
	Feldstraße 3
Verein:	Gemütlichkeitsverein „Blau-Weiß“ Bergen
1. Vors.:	Theo Kreis
	Wolfsborn 39, 66679 Losheim
Verein:	Jugend-Big-Band Bergen
1. Vors.:	Rainer Hauch
	Im Eichwäldchen 71
Verein:	Kath. Frauengemeinschaft Bergen
1. Vors.:	Edeltraud Hauch
	Im Eichenwäldchen 71
Verein:	MGV „Almenrausch“ Bergen
1. Vors.:	Kurt Biewer
	Im Eichenwäldchen
Verein:	Motorsportfreunde Bergen/Scheiden
1. Vors.:	Michael Hauch
	Im Eichenwäldchen 71
Verein:	Obst- und Gartenbauverein Bergen
1. Vors.:	Konrad Johannes
	Im Eichenwäldchen 23
Verein:	Saarwaldverein e.V. OG Bergen
1. Vors.:	Rudolf Lehmler
	Im Eichenwäldchen 21

Verein:	Tischtennisfreunde Bergen
1. Vors.:	Christian Rupp
	Im Bornwald 2

Ortsteil Britten

Verein:	DRK OG Britten
1. Vors.:	Karl-Heinz Ackermann
	Grabenstraße 9
Verein:	FC Hirtz Karnevalsclub
1. Vors.:	Rainer Oehling
	Saarbrücker Allee 30/31, 66663 Merzig
Verein:	Frauengemeinschaft Britten
1. Vors.:	Christa Ehses
	Erlenweg 7
Verein:	KAB Britten
1. Vors.:	Erwin Jacobs
	Ahornweg 11
Verein:	Kirchenchor Britten
1. Vors.:	Hans Kiefer
	Kiefernweg 2
Verein:	Live-Kultur Britten
1. Vors.:	Gerd Schommer
	Brunnenstraße 5
Verein:	Männergesangverein e.V. Britten
1. Vors.:	Hans Eichelbaum
	Waldstraße 22
Verein:	Musikverein „Lyra“ Britten e.V.
1. Vors.:	Christian Gastauer
	Vogelschau 7
Verein:	Pensionärverein Britten
1. Vors.:	Alois Lillig
	Im Jungenwald 16
Verein:	Pferdefreunde Girtenmühle
1. Vors.:	Reinhard König
	Girtenmühle
Verein:	Schützenverein Britten
1. Vers.:	Herbert Fonk
	Im Moosbruch 4
Verein:	Sportverein Britten
1. Vors.:	Günter Ludwig
	Im Jungenwald 8
Verein:	Tischtennisverein Britten
1. Vors.:	Achim Oehling
	Brittener Straße 1
Verein:	Turnverein e.V.
1. Vors.:	Lilo Huhn
	Waldstraße 6
Verein:	Verkehrsverein Hochwald-Britten e.V.
1. Vors.:	Adolf Adler
	Von Boch Straße 10

Ortsteil Hausbach

Verein:	Angelsportverein Hausbach
1. Vors.:	Klaus Scholtes
	Mettlacher Straße 20
Verein:	Chorgemeinschaft Hausbach
1. Vors.:	Burkhard Müller
	Hausbacher Straße 30 a
Verein:	DRK OG Hausbach
1. Vors.:	Norbert Haupenthal
	Auf der Schlädt 17
Verein:	Gymnastikgruppe Hausbach
1. Vors.:	Luzia Kunz
	Weiherfeld 11
Verein:	Hunnen-Club Hausbach
1. Vors.:	Torsten Schwarz
	Langfeld 14
Verein:	Kath. Frauengemeinschaft Hausbach
1. Vors.:	Gisela Haupenthal
	Auf der Schlädt 17
Verein:	Kegelsportclub Hausbach-Britten
1. Vors.:	Rembert Konter
	Büschenberg 9
Verein:	Musikverein „Melodienkranz“ Hausbach
1. Vors.:	Wolfgang Schmal
	Hausbacher Straße 26
Verein:	Obst- und Gartenbauverein Hausbach
1. Vors.:	Hedwig Müller
	Langfeld 13
Verein:	Reservistenkameradschaft Hausbach
1. Vors.:	Willi Loussee
	Auf der Schlädt 19

Ihre Partner rund um's Auto und Zweirad

KFZ-Reparaturen · Karosserieinstandsetzung
KFZ-Lackierungen · Mietwagen

TOP AUTO SERVICE

Autoglas Sofort-Service · Reifenservice
Abschleppunternehmen

Mit uns kommen Sie sicher ans Ziel

WALKER
Auspuffsysteme
und Katalysatoren
mit 2 Jahren Garantie

AUTO CREW Partner

Gewerbegebiet Süd · 66679 Losheim am See
Telefon 0 68 72 / 38 05 · Telefax 0 68 72 / 86 05

---

auto & motorrad **Schuler** GmbH

Ford

SUZUKI
Vertragshändler

Service-Verkauf-Zubehör
Ersatzteile und Fahrradverleih

Trierer Straße 7-9 · 66679 Losheim am See
Tel. 0 68 72 / 90 28-0 · Fax 0 68 72 / 90 28-19

AUTOMOBILE V. FELL

Kfz.-Fachbetrieb
Reifenfachbetrieb
Achsvermessung
Karosserie-Instandsetzung
Alträder

LIQUI MOLY
ADDITIVE UND MOTORÖLE

Klaffenborn 11 - 66679 Losheim am See
Tel. 0 68 72 / 66 91 - Fax 0 68 72 / 66 91

PEUGEOT müller

PEUGEOT NEUWAGEN- STAMMHAUS SEIT 1957

R. Müller GmbH · Saarbrücker Str. 95 · ☎ 0 68 72 / 60 07.0

DIE AUTO-GALERIE seit 1957

Über 200 Fahrzeuge
Der Fahrzeugtragenpark neben Globus
☎ 0 68 72 / 30 34

---

gufa Automobile GmbH

MAZDA - NEUWAGEN
Seit 1961

WOLFSBORN
neben GLOBUS
☎ 0 68 72 / 20 94
mazda

Verein:	Schützenverein „Tell“ Hausbach
1. Vors.:	Stefan Barth
	Büschenberg 7
Verein:	Sportverein Hausbach
1. Vors.:	Joachim Blum
	Auf der Schlädt 16
Verein:	Tischtennisclub 1962 Hausbach
1. Vors.:	Wolfgang Gornik
	Bundweg 5a

Ortsteil Losheim

Verein:	Aktion Dritte Welt Saar
1. Vors.:	Roland Röder
	Veilchenstraße 10
Verein:	Angelsportverein Losheim
1. Vors.:	Ernst Rinke
	Brunnenstraße 10, OT Britten
Verein:	Arbeiterwohlfahrt OG Losheim
1. Vors.:	Lutwin Kohr
	Wiesenstraße 17
Verein:	Behinderten-Sport-Gemeinschaft Losheim
1. Vors.:	Matthias Moos
	Heimlingerstraße 26
Verein:	Berg- und Hüttenverein Losheim
1. Vors.:	Alois Streit
	Hochwaldstraße 50
Verein:	Bienenzuchtverein Losheim
1. Vors.:	Ernst Kautenburger
	von Boch-Straße 69, OT Britten
Verein:	Bund e.V. Ortsgruppe Losheim
1. Vors.:	Wilhelm Nehren
	Vierherrenwald 22
Verein:	DLRG Losheim
1. Vors.:	Ewald Barbian
	Schillerstraße 2
Verein:	Käfer-Club Saar
1. Vors.:	Roland Schmidt
	Steinbruchweg 10, 66129 Saarbrücken-Bübingen
Verein:	DRK OG Losheim
1. Vors.:	Irmtraud Seiwert
	Diedenhofenstraße 18

Vereine:	Gewerbeverein Losheim
1. Vors.:	Claudia Wein
	Postfach 11 62
Verein:	Heimatkundeverein der Gemeinde Losheim am See
1. Vors.:	Hubert Schommer
	Vierherrenwald 21
Verein:	Instrumentalkreis Losheim
1. Vors.:	Franz Lauer
	Am Steil 32
Verein:	Judoclub Losheim
1. Vors.:	Jürgen Eisenhut
	Mitlosheimer Straße 66, OT Mitlosheim
Verein:	Jugendforum Losheim
1. Vors.:	Nicola Weber
	Altbachstraße 13, OT Bachem
Verien:	Jugendzentrum Losheim
1. Vors.:	Natalie Kolaricz
	Diedenhoferstraße 10a
Verein:	Kaninchenzuchtverein Losheim
1. Vors.:	Herr Füßle
	Am Fahrwald, 66687 Wadern
Verein:	Karnevalgesellschaft „Rot-Weiß“ Losheim
1. Vors.:	Arnold Kreutz
	Saarbrücker Straße 73
Verein:	Kath. Frauengemeinschaft Losheim
1. Vors.:	Rosi Quintes
	Tulpenstraße 14
Verein:	Kirchenchor Losheim
1. Vors.:	Wolfgang Drehmann
	Vierherrenwald 17
Verein:	Kegelsportclub Losheim
1. Vors.:	Michael Schneider
	Weiherberg 34
Verein:	Kneipp-Verein Losheim
1. Vors.:	Hiltrud Jakobs
	Herkeswald 44
Verein:	Krankenhausförderverein
1. Vors.:	Raimund Jakobs
	Im Haag 18
Verein:	Landfrauenverein Losheim

1. Vors.:	Pauline Vicari
	Haagstraße 27
Verein:	Männergesangverein Losheim
1. Vors.:	Franz Meiers
	Wiesenstraße 19
Verein:	MECL-Eisenbahnfreunde Losheim
1. Vors.:	Günter Leistenschneider
	Vierherrenwald 35
Verein:	Motorsportclub Losheim
1. Vors.:	Norbert Heinz
	Merziger Straße 41
Verein:	Musikverein „Harmonie“ Losheim
1. Vors.:	Arnold Kreutz
	Saarbrücker Straße 73
Verein:	Obst- und Gartenbauverein Losheim
1. Vors.:	Robert Adler
	Von-Brentano-Straße 1
Verein:	Reit- und Fahrverein Losheim
1. Vors.:	Kurt-Werner Thielen
	Streifstraße 20
Verein:	RSG Hochwald Losheim e.V.
1. Vors.:	Norbert Kraus
	Unterdorfstraße 2 a, OT Niederlosheim
Verein:	Ruder- und Segelclub Losheim
1. Vors.:	Willi G. Becker
	Zum Stausee 59
Verein:	Sportverein Losheim
1. Vors.:	Reinhold Andres
	Langenwäldchen 10, OT Mitlosheim
Verein:	TTC Wahlen-Niederlosheim-Losheim
1. Vors.:	Markus Schulligen
	Industriegebiet Süd
Verein:	Tennisclub Losheim
1. Vors.:	Friedel Schommer
	An der Dreifaltigkeit 6
Verein:	Turnverein Losheim
1. Vors.:	Karl Heinz Scherer
	Weiskirchener Straße 12
Verein:	VDK OG Losheim
1. Vors.:	Erich Haas
	Veilchenstraße 16
Verein:	Verband Deutscher Brieftaubenliebhaber
1. Vors.:	Heinrich Wollscheid
	Sandstraße 16, 66709 Weiskirchen
Verein:	Verkehrsverein Losheim
1. Vors.:	Werner Rosar
	Im Flürchen 12, OT Mitlosheim
Verein:	Wanderverein Losheim
1. Vors.:	Ottmar Lebert
	Zum Stausee 71
Ortsteil	**Mitlosheim**
Verein:	Kath. Frauengemeinschaft Mitlosheim
1. Vors.:	Lydia Barth
	Mitlosheimer Straße 35
Verein:	MHD Mitlosheim
1. Vors.:	Helga Hassler-Scherer
	Schwarzwälderweg 20
Verein:	Musikverein Mitlosheim e.V.
1. Vors.:	Heinz Wendels
	Flürchen 28 c
Verein:	Saarwaldverein OG Mitlosheim
1. Vors.:	Paul Hau
	Heuweg 2a
Verein:	Schützenverein Mitlosheim
1. Vors.:	Helmut Dewald
	Lannenbachstraße 12
Verein:	Spielvereinigung Mitlosheim
1. Vors.:	Franz-Josef Orth
	Langenwäldchen 8
Verein:	Tennisclub Mitlosheim
1. Vors.:	Alfred Conrad
	Schwarzwälderweg 37
Verein:	Verkehrsverein Mitlosheim
1. Vors.:	Maria Barth
	Schwarzwälderweg
Ortsteil	**Niederlosheim**
Verein:	DJK Niederlosheim
1. Vors.:	Josef Diedrich
	Akazienweg 4, 66709 Weiskirchen
Verein:	Gemeinschaft Niederlosheimer Vereine

1. Vors.:	Günther Kremer
	Pfarrhausstraße 8
Verein:	Karnevals-Verein „Mir gän os net“
1. Vors.:	Alfred Werding
	Wendalinusstraße 47
Verein:	Kath. Kirchenchor „Cäcilia“ Niederlosheim
1. Vors.:	Wolfgang Bothmann
	Auf Drei Eichen 27
Verein:	Landfrauenverein Niederlosheim
1. Vors.:	Ingrid Barth
	Wendalinusstraße 16
Verein:	MHD Niederlosheim
1. Vors.:	Bernhard Weber
	Pfarrhausstraße 10
Verein:	Musikverein „Cäcilia“ Niederlosheim
1. Vors.:	Beate Laux
	Auf Drei Eichen 7
Verein:	Obst- und Gartenbauverein Niederlosheim
1. Vors.:	Ida Bauer
	Rennpfad 1
Verein:	Tennisclub Niederlosheim
1. Vors.:	Christa Jochum
	Zum Stangenwald 16
Verein:	Turnverein Niederlosheim
1. Vors.:	Anneliese Naumann
	Auf drei Eichen 2
Verein:	VDK OG Niederlosheim
1. Vors.:	Alois Schommer
	Wendalinusstraße 5

Ortsteil Rimlingen

Verein:	Berg- und Hüttenverein Rimlingen
1. Vors.:	Norbert Portz
	Gangolfswald
Verein:	DRK OG Rimlingen
1. Vors.:	Kurt Schmitt
	An der Kopp 9
Verein:	FC Brück Rimlingen
1. Vors.:	Thomas Schiffmann
	Gangolfswald 18
Verein:	Kath. Kirchenchor Rimlingen
1. Vors.:	Jakob Müller
	Im Wiesengrund 17
Verein:	Landfrauenverein Rimlingen
1. Vors.:	Barbara Greweldinger
	Rimlinger Straße 108
Verein:	Musikverein „Harmonie“ Rimlingen e.V.
1. Vors.:	Gerhard Palm
	Im Wiesengrund
Verein:	Saarwaldverein OG Rimlingen
1. Vors.:	Peter Polefka
	Rimlinger Straße 86
Verein:	Sportverein Rimlingen
1. Vors.:	Karl-Heinz Schmitt
	Gangolfswald 31
Verein:	Tischtennisverein Rimlingen-Bachem
1. Vors.:	Ignat Mai
	Im Dell 14 b
Verein:	Verein Für deutsche Schäferhunde OG Rimlingen
1. Vors.:	Theodor Kremer
	Im Dell 32

Ortsteil Rissenthal

Verein:	Berg- und Hüttenarbeiterverein
1. Vors.:	Dietmar Selzer
	Auf Kellerchen 2
Verein:	Frauen- und Mütterverein Rissenthal
1. Vors.:	Josefa Fries
	Rissenthaler Straße 66
Verein:	Landfrauenverein Rissenthal
1. Vors.:	Christel Kreutz
	Auf Kappelwald 3
Verein:	Motor- und Freizeitverein e.V.
1. Vors.:	Dietmar Schildhabl
	Rissenthaler Straße 20
Verein:	Musikverein Rissenthal
1. Vors.:	Alfons Becker
	Im Friedelchen 13
Verein:	Obst- und Gartenbauverein Rissenthal
1. Vors.:	Adolf Jakobs
	Rissenthaler Straße 56
Verein:	Schützenverein Freischütz Rissenthal e.V.

1. Vors.:	Erhard Schmitt
	Rissenthaler Straße 15
Verein:	Sportverein Rissenthal
1. Vors.:	Jürgen Kastler
	Prof. Peter Wust Straße 1
Verein:	Wanderfreunde Rissenthal
1. Vors.:	Hans Meiß
	Rissenthaler Straße 1

Ortsteil Scheiden

Verein:	Angelsportverein Scheiden
1. Vors.:	Helmut Ollinger
	Scheidener Straße 37
Verein:	Bergmannsverein Scheiden
1. Vors.:	Albert Reinert
	Scheidener Straße 17
Verein:	DRK OG Scheiden
1. Vors.:	Wolfgang Leidisch
	Scheidener Straße 17
Verein:	Frauenverein Scheiden
1. Vors.:	Dorothea Schneider
	Hohe Tannen 6
Verein.	Jugend Rotkreuz Scheiden
1. Vors.:	Daniela Groß
	Am Hüttenberg 5
Verein:	Jugendtreff Scheiden
1. Vors.:	Thorsten Holz
	Poststraße 8
VVerein:	Kirchenchor Scheiden-Waldhölzbach
1. Vors.:	Edwin Weyand
	Dorfwies 7
Verein:	Obst- und Gartenbauverein Scheiden
1. Vors.:	Hans-Peter Schneider
	Scheidener Straße
Verein:	Turn- und Sportverein Scheiden
1. Vors.:	Christian Holz
	Poststraße 8

Ortsteil Wahlen

Verein:	Berg- und Hüttenarbeiterverein
1. Vors.:	Rudolf Barth
	Urwahlener Straße 80
Verein:	Con Brio – Big Band
1. Vors.:	Klaus Schmitt
	Lindenstraße 29, 66701 Beckingen
Verein:	Country & Western Club
1. Vors.:	Karl-Josef Groß
	Dellborner Straße 51
Verein:	DRK OG Wahlen
1. Vors.:	Rudolf Backes
	Im Neef 9
Verein:	Förderverein „St. Helena“
1. Vors.:	Raimund Jakobs
	Urwahlener Straße 23
Verein:	Jugendzentrum Wahlen
1. Vors.:	Marina Rettler
	Zur Ziegelhütte 30
Verein:	Karnevals-Verein „Änn de Bitt“ e.V.
1. Vors.:	Helmut Wagner
	Im Meiersgrund 16
Verein:	Kath. Frauengemeinschaft Wahlen
1. Vors.:	Ursula Schulien
	Auf den Espen 70
Verein:	Kath. Kirchenchor „St. Helena“
1. Vors.:	Heinz Luckas
	Dillinger Straße 66
Verein:	Landfrauenverein Wahlen
1. Vors.:	Hermine Hissler
	Wahlener Straße 113
Verein:	Motorradfreunde Hochwald
1. Vors.:	Christoph Gleser
	Auf den Espen 38
Verein:	Musikverein „Harmonie“ Wahlen e.V.
1. Vors.:	Hermann-Josef Becker
	Zur Ziegelhütte 7
Verein:	Musikvereine der Gemeinde Losheim
1. Vors.:	Winfried Thieser
	Im Neef 29
Verein:	Obst- und Gartenbauverein Wahlen
1. Vors.:	Isolde Meiers
	Urwahlener Straße 8
Verein:	Radclub Wahlener Bären

1. Vors.:	Bernd Gasper
	Im Haag 56, OT Losheim
Verein:	Schützenverein „Tell“ Wahlen
1. Vors.:	Thomas Helfen
	Wahlener Straße 104
Verein:	Sportverein Wahlen
1. Vors.:	Rainer Palz
	Lehmbergstraße 7
Verein:	Turnverein Wahlen
1. Vors.:	Helga Altmeyer
	Auf den Espen 68
Verein:	Urwahlener Bergkapelle
1. Vors.:	Christoph Selzer
	Klaffenborn 4
Verein:	VDK Wahlen
1. Vors.:	Alois Roth
	Dillinger Straße 70
Ortsteil Waldhölzbach	
Verein:	Angelsportverein Waldhölzbach
1. Vors.:	Rainer Spanier
	Kurstraße 27

Verein:	DRK OG Waldhölzbach
1. Vors.:	Willibald Gorges
	Kurstraße 15
Verein:	Frauenturnverein Waldhölzbach
1. Vors.:	Edith Lauer
	Waldhölzbacher Str. 3
Verein:	Musikverein Waldhölzbach
1. Vors.:	Ludwig Zimmer
	Waldhölzbacher Str. 55
Verein:	Obst- und Gartenbauverein Waldhölzbach
1. Vors.:	Elmar Fries
	Am Mühlenberg 8
Verein:	Reservistenkameradschaft Hochwald
1. Vors.:	Friedhelm Alt
	Dorfstraße 11
Verein:	Sportverein Waldhölzbach
1. Vors.:	Berthold Thiery
	Zerfer Weg 3
Verein:	Verkehrsverein Waldhölzbach
1. Vors.:	Helene Legros
	Im Künengarten 3

Impressum

WEKA Informations schriften- und Werbefach-verlage GmbH

Industriestraße 21, Postfach 13 23
86427 Kissing
Telefon 0 82 33/2 19–0,
Telefax 0 82 33/2 19–1 03

© Copyright 1996 by WEKA

Titel, Umschlaggestaltung, Art und Anordnung des
Inhalts sind urheberrechtlich geschützt.
Nachdruck – auch auszugsweise – nicht gestattet.

66679050 /1. Auflage ·FMün/MDV
Printed in Germany 1996
Herausgegeben in Zusammenarbeit mit der Kommune.

Änderungswünsche, Anregungen und Ergänzungen für die nächste Auflage dieser Broschüre nimmt die Verwaltung oder das zuständige Amt entgegen.

In unserem Verlag erscheinen:

Broschüren zur Bürgerinformation, Wirtschaftsförderung, Umweltschutz und zum Thema Bauen.