



Verbandsgemeinde

GÖLLHEIM



mediaprint
WEKA info verlag



Gute Partner

Verbandsgemeinde und Dyckerhoff

Dyckerhoff AG, Werk Göllheim
Telefon 06351 71-0, Telefax 06351 43277

www.dyckerhoff.de

 **Dyckerhoff**

Grußwort



Liebe Mitbürgerinnen und Mitbürger, liebe Gäste in unserer Verbandsgemeinde,

gemeinsam mit meinen Ortsbürgermeisterkolleginnen und -kollegen möchte ich Sie ganz herzlich in der Verbandsgemeinde Göllheim begrüßen. Wir hoffen, dass Sie sich als Neubürger schnell einleben und wohl fühlen. Sollten Sie sich nur besuchsweise hier aufhalten, wünschen wir Ihnen angenehme und erinnerungsreiche Tage und Stunden.

Diese Broschüre soll Ihnen helfen, die Verbandsgemeinde Göllheim kennen zu lernen, sie will zudem ein nützlicher Ratgeber sein. An dieser Stelle möchte ich allen Inserenten danken, mit deren Hilfe die Herausgabe dieses Heftes erst möglich wurde.

Sie werden sehr bald feststellen, dass Sie in eine dynamische und aufgeschlossene Verbandsgemeinde gekommen sind. Nutzen Sie die zahlreichen Möglichkeiten der Begegnung vor Ort und die dort vorhandenen Angebote der Vereine und Gruppierungen. Besuchen Sie die vielfältigen kulturellen Veranstaltungen für eine sinnvolle und gewinnbringende Freizeitbeschäftigung.

Unsere Gemeinden haben viel zu bieten. Sicher ist auch für Sie etwas dabei. Sollten Sie noch Fragen haben, wenden Sie sich bitte vertrauensvoll an die Mannschaft unserer Verbandsgemeindeverwaltung. Wir sind sehr bemüht, Ihnen weiterzuhelfen und wollen unseren Service für Sie kontinuierlich verbessern.

Mit freundlichen Grüßen

Ihr

Klaus-Dieter Magsig



Inhaltsverzeichnis

	Seite		Seite		Seite
Grußwort	1	Ortsgemeinde Bubenheim	14	Ortsgemeinde Ottersheim	27
Branchenverzeichnis	3	Ortsgemeinde Dreisen	15	Ortsgemeinde Rüssingen	29
Steckbrief der Verbandsgemeinde Göllheim	5	Impressum	16	Ortsgemeinde Standenbühl	30
Verbandsgemeindeverwaltung, Freiherr-vom-Stein-Straße 1-3	7	Ortsgemeinde Einselthum	17	Ortsgemeinde Weitersweiler	31
Ortsgemeinde Albisheim	9	Ortsgemeinde Göllheim	21	Ortsgemeinde Zellertal	32
Ortsgemeinde Biedesheim	12	Ortsgemeinde Immesheim	25	Notruftafel	36
		Ortsgemeinde Lautersheim	26		

WIR SIND FÜR SIE DA!



**Haustüren und Fenster
in unbegrenzten Möglichkeiten**

Skiendziel
Schreinerei
Fensterbau

**Wassergasse 16
67294 Stetten**
☎ **0 63 55 / 25 74**
Fax 0 63 55 / 33 29
www.skiendziel.de
skiendziel@gmx.de

Bei Sterbefällen in der Verbandsgemeinde Göllheim und Umgebung
seit 1989 die vertrauensvolle Adresse für
Erd-, Feuer- und Seebestattungen sowie
Beisetzungen im Friedwald und Ruheforst



Bestattungsinstitut
Helmut Maul
Göllheim, Mainzer Str. 5
Tel. 06351/42093

Terminierung, Formalitäten, Zeitungsannoncen und Trauerkarten aus einer Hand.

Beratungsgespräche - auch bei Ihnen zu Hause

**Beruhigend, jemanden zu haben, auf
den man sich felsenfest verlassen kann.**

Bezirksleitung **Gisbert Stüber** · La Clayetter Straße 1
67307 Göllheim · Telefon 06351 6099 · Fax 06351 36060
gisbert.stueber@wuerttembergische.de



württembergische
Partner von Wüstenrot

Branchenverzeichnis

Liebe Leser! Hier finden Sie eine wertvolle Einkaufshilfe, einen Querschnitt leistungsfähiger Betriebe aus Handel, Gewerbe und Industrie, alphabetisch geordnet. Alle diese Betriebe haben die kostenlose Verteilung Ihrer Broschüre ermöglicht.

	Seite		Seite		Seite
Abbundzentrum	7	Bistorante	19	Holzmarkt	13
Abfüllbetrieb	19	Elektrofachgeschäft	4	Hotel	20
Alten- und Pflegeheim	20, 28	Energieversorgung	U3	Imbiss	16
Ambulante Alten – und Krankenpflege ..	28	Ergotherapie	3	Immobilien	7
Apotheke	28	Fensterbau	2	Ingenieurbüro	7
Automobilwerkstatt	3	Frischemarkt	8	Ingenieurbüro / Bauwesen	13
Bäckerei	8	Gästezimmer	19	Ingenieurbüro / Statik	13
Bau- und Möbelschreinerei	13	Gaststätten	18, 19	Innenausbau	4
Baubetriebshof	U3	Grill und Steakhaus	16	Landbrennerei	18
Bestattungsinstitut	2	Gutenbergschule	U4	Landgasthof	18
Betreuungsservice	20	Hofladen	8	Malerbetrieb	13

Fortsetzung auf Seite 4

PRAXIS FÜR ERGOTHERAPIE Rehabilitation • Entwicklungsförderung



Jutta Maier-Wild

staatlich anerkannte Ergotherapeutin
Sensorische Integrationstherapeutin (DVE)
Bobath-Therapeutin (IBITA)

67307 Göllheim Hauptstraße 42 Tel.: 0 63 51 / 39 86 95

Praxis für Ergotherapie Rehabilitation • Entwicklungsförderung



Sigrid Tschakert-Radmacher

staatl. anerkannte Ergotherapeutin
PNF und Bobath-Therapeutin
Sensorische Integrationstherapeutin (DVE)

Am Vogelsgesang 15, 67308 Einselfthum, Telefon 06355/1405
– Termine nach Vereinbarung –

Mo. bis Fr. 6.00 – 21.00 Uhr
Sa. 7.00 – 21.00 Uhr
So. 8.00 – 21.00 Uhr



Alles super.

**Aral Tankstelle
Waschanlage**

Inhaber
Karlo Weil
Kaiserstraße 11
67816 Standenbühl
Tel. 06357/989117, Fax 989116

Auto-Service *Neumann* Kraftfahrzeugreparaturen aller Fabrikate

Kindenheimer Weg 1
67591 Wachenheim
Telefon 06243/71 46
www.meinewerkstatt.de

- elektr. Diagnose
- Inspektionen
- Unfallinstandsetzung
- TÜV und AU im Haus
- Klimageservice

Branchenverzeichnis



Miele-Kundendienst · Fachgeschäft · Installation **Elektro Schneider GmbH**

Gutenbergstr. 12 · 67307 GÖLLHEIM · Tel. 06351 / 42160
Fax 06351 / 8769 · www.elektro-schneider-goellheim.de

**KUNDIGE BERATUNG UND
LEISTUNGSFÄHIGE PARTNER AM BAU**



Eigene Fertigung und Montage von:
 Alu-Fenstern / Türen / Wintergärten /
 Vordächern / Überdachungen /
 Treppen / Geländer
 Schlosserarbeiten
 Tore + Antriebstechnik
 Schließ- und Sicherheitstechnik




Gewerbegebiet - Ruhweg · 67307 Göllheim
 Telefon 0 63 51 / 81 01 · Fax 0 63 51 / 33 26
 E-Mail: info@metallbau-stabel.de · www.metallbau-stabel.de

	Seite	Seite	
Metzgerei	8	Seniorenzentrum	20
Möbelbau	13	Stahl-Metallbau	4
Obsthof	8	Tankstelle	3
Pension	20	Tragwerksplanung	13
Pfalzwerke	U3	Verbandsgemeinde Göllheim	U4
Pizzeria	19	Verbandsgemeindewerke	U3
Regenerative Energien	4	Versicherung	2
Regionaler Hofladen	8	VRN Verkehrsverbund Rhein-Neckar	11
Sanitär-Heizung	4	Waschstrasse	3
Sauna	11	Weingüter	18, 19
Schreinerei	2, 4, 13	Weinkommision	19
Schwimmbad	11	Zementindustrie	U2
Seniorenheim	28	Zimmerei	7

U = Umschlagseite

**Ihr Fachpartner für Sanitär, Heizung
und regenerative Energien**



Hauptstraße 34
 67307 Göllheim
 Telefon: 06351/989540
 Fax: 06351/989515
 E-Mail: innova.hahn@online.de



Beratung & Planung

- Möbelbau
- Innenausbau
- Restauration
- Fenster & Türen
- Fußböden aller Art

**Schreinerei
M. Rahn**

Litzelflur 13 67308 Ottersheim
 Tel. 06355-953636
 Mobil 0152-06810830



Steckbrief der Verbandsgemeinde Göllheim

Die Verbandsgemeinde heute

Die Verbandsgemeinde Göllheim, Donnersbergkreis, wurde im Jahr 1972 gegründet. Mit ihren 13 Ortsgemeinden erstreckt sie sich, eingebettet in eine Hügel-, Wald- und Weinberglandschaft, vom Fuß des höchsten Bergs der Pfalz, des Donnersbergs, bis zur rheinhessischen Grenze im Zellertal. Das Gebiet der Verbandsgemeinde dehnt sich über 80 km² aus, wobei der höchste Punkt im Südwesten auf dem Schweinsberg mit 355 m NN liegt, der tiefstgelegene in der Nähe von Harxheim bei 162 m NN. Dort verlässt der „Hauptfluss“ der Verbandsgemeinde, die Pfrimm, an der fünf Orte liegen, das Kreisgebiet, um bei Worms in den Rhein zu münden.

Die Ortsgemeinden mit rund 12000 Einwohnern haben eine eigenständige historische Herkunft und sind unterschiedlich strukturiert. Die Einwohnerzahlen reichen von ca. 150 in Immesheim, dem kleinsten Ort der Verbandsgemeinde, bis zu ca. 4000 im größten Ort: Göllheim. Noch immer spielen die Landwirtschaft und der Weinbau auf den guten bis sehr guten Lehm- und Kalkböden in der Verbandsgemeinde eine große Rolle. Allerdings ist die Zahl der landwirtschaftlichen Betriebe auch hier rückläufig. Mehrere Industrie- und Großunternehmen, besonders aber die vielen Handwerks-, Handels- und Dienstleistungsbetriebe, bieten rund 2000 Arbeitsplätze. Darüber hinaus lebt eine Großzahl von „Berufspendlern“ im Gebiet der Verbandsgemeinde, die besonders in den benachbarten Städten Kaiserslautern, Worms und Ludwigshafen tätig sind.



Durch den gezielten Aufbau der Ortsgemeinden und die Erschließung von Baugebieten in allen Ortschaften verzeichnet die Verbandsgemeinde seit vielen Jahren einen kontinuierlichen Bevölkerungszuwachs. Für diese Attraktivität dürfte die gut entwickelte Infrastruktur eine große Rolle spielen: Neben den zentralen Einrichtungen in Göllheim, Albisheim und im Zellertal stehen drei Schulen (Realschule Plus mit Fachoberschule als Ganztagschule, Grundschulen in Göllheim und Zellertal mit zusätzlichen Betreuungsangeboten), acht Kindertagesstätten auch mit Plätzen für Kinder unter

3 Jahren und Ganztagsangeboten, fünf Sporthallen, neun Sportplätze, ein DFB Minispielfeld, Dorfgemeinschaftshäuser sowie drei Gemeindebüchereien und die Museen „Uhl'sches Haus“ in Göllheim und „Haus Golsen“ in Zell zur Verfügung. Mit dem Heilpädagogisch-Therapeutischen Kinderzentrum in Göllheim, den Senioren- und Altenpflegheimen in Albisheim und Göllheim, dem Sozialtherapeutischen Wohnheim „VIVA“ Albisheim sowie dem Pferdezentrum Rheinland-Pfalz-Saarland in Standenbühl sind auch überregionale Institutionen im Gebiet der Verbands-



Steckbrief der Verbandsgemeinde Göllheim



gemeinde angesiedelt. Zusätzlich zeichnet sich die Verbandsgemeinde mit ihren über 70 Vereinen und Verbänden durch ein sehr reges Vereinsleben aus. Seit 1996 besteht eine Partnerschaft zwischen der Verbandsgemeinde Göllheim und der ca. 100 km südlich von Warschau gelegenen polnischen Stadt Kozenice (Woiwodschaft Masowien).

Darüber hinaus wird auch Wein in der Verbandsgemeinde kultiviert. An den Hängen der Pfirrm werden im Zellertal auf ca. 300 ha fast ausschließlich Qualitätsweine geerntet.

Dabei kann der Weinbau im Zellertal auf eine lange Tradition zurückblicken: soll doch die älteste urkundliche Nachricht über den Weinbau in der Pfalz – die Schenkung eines Weinbergs im Jahr 708 – in das Zellertal

führen. Angebaut werden Riesling, Müller-Thurgau, Silvaner, Gewürztraminer, Scheurebe, Portugieser, Spätburgunder, Dornfelder und andere Weine von besonderer Qualität, wie die vielen Preise bei Weinprämierungen, auch auf Bundesebene, belegen.

Hiermit kommen wir bereits zu den Erholungsmöglichkeiten in der Verbandsgemeinde Göllheim. In den ausgedehnten Wäldern, besonders bei Göllheim, Dreisen und Standenbühl, befinden sich gut erschlossene Wandergebiete. Darüber hinaus bieten in Göllheim der „Adolf-von-Nassau-Wanderweg“, der „Agenda Weg“, der „Nibelungenwanderweg“ und der „Jakobs-Pilgerweg“ nicht nur landschaftlich reizvolle Wandertouren, sondern auch historische und geographische Informationen.

Auch Radwanderer kommen auf pittoresken Routen im Gebiet der Verbandsgemeinde voll auf ihre Kosten. Kulturhistorisch interessierte Besucher finden in den Museen in Göllheim und in Zell sowie in den malerischen alten Ortskernen der einzelnen Gemeinden eine große Anzahl an Sehenswürdigkeiten.

Übernachtungsmöglichkeiten bestehen in Göllheim, Albisheim, Einselfthum, Lautersheim, Weitersweiler und im Zellertal. Zusätzlich werden in den Gemeinden Dreisen, Lautersheim und Rüssingen „Ferien auf dem Bauernhof“ angeboten. Des Weiteren befindet sich im Freizeitzentrum Weitersweiler, mit seinem herrlichen Blick

auf den nahegelegenen Donnersberg, ein Campingplatz. Selbstverständlich können in den meisten Weinbaubetrieben der Gemeinden Albisheim, Einselfthum, Harxheim, Niefernheim, Rüssingen und Zell sowie in den dortigen Probiertuben Weinproben durchgeführt werden.

Nur wenige Kilometer außerhalb der Verbandsgemeinde befinden sich weitere Erholungsmöglichkeiten: für Wanderfreunde der Donnersberg, der mit 687 m höchste Berg der Pfalz, sowie das Nordpfälzer Bergland, für sportlich Interessierte der Golfplatz am Donnersberg, Schwimm- und Hallenbäder sowie Gewässer mit Angelgelegenheiten und Bootsverleih. Kulturhistorisch interessierte Touristen kommen bei Besichtigungen der ehemaligen nassau-weilburgischen Residenzstadt Kirchheimbolanden, der Klostersruinen in Rosenthal und Bolanden, der Burgruinen in Stauf, Neuleiningen und Falkenstein, Keltendorf und Keltengarten in Steinbach sowie des Besucherbergwerkes in Imsbach auf ihre Kosten.

Durch die günstige Lage der Verbandsgemeinde Göllheim sind zudem die Städte Kaiserslautern, Worms, Mainz, Speyer, Ludwigshafen und Mannheim in kurzer Zeit zu erreichen.



Verbandsgemeindeverwaltung, Freiherr-vom-Stein-Str. 1-3

Verbandsgemeindeverwaltung,
Freiherr-vom-Stein-Straße 1-3
Telefon: 0 63 51 / 49 09-0
Telefax: 0 63 51 / 49 09-99
E-Mail: goellheim@goellheim.de

Sprechzeiten:
montags bis mittwochs 8.30–12.00 Uhr
14.00–16.00 Uhr
donnerstags 8.30–12.00 Uhr
und 14.00–18.00 Uhr
freitags 8.30–12.00 Uhr

Auch der Geschäftsverteilungsplan unterliegt dem stetigen Wandel. Die aktuelle Behördenstruktur mit den jeweiligen

Ansprechpartnern ist auf der Internetseite: www.vg-goellheim.de abrufbar. Über diese Homepage erhalten sie auch stets neueste Informationen aus der Verwaltung. Zur Zeit besteht folgender Geschäftsverteilungsplan (Stand Januar 2010) :

Bürgermeister:
- Gleichstellungsstelle
- Kultur, Fremdenverkehr, Städtepartnerschaften
- Agenda 21
- Zentrale Kommunikation (DSL)

Fachbereich 1:
(Finanzen, Organisation, Personal,

Gemeinden)
Fachbereichsleiter:
Staats, Reinhard (Oberamtsrat)
Kassenleiter:
Nachbauer, Manfred (Oberinspektor)
1.1 Haushalt, Finanzausgleich, Abgaben, Doppik
1.2 Kostenmanagement, Beteiligungskontrolling
1.3 Rechtliche Fragen, Grundsatzangelegenheiten
1.4 Informationstechnik
1.5 Personal, Organisation
1.6 Zentrale Servicestelle für Rat, Ausschüsse, Beiräte, Sitzungsdienst, Ratsinformationen
1.7 Zentrale Servicestelle für die Organe der

**ZUVERLÄSSIGE
PARTNER
BEI HANDWERK
UND BAU**

BURGEY-IMMOBILIEN seit 1983

WOHNHÄUSER
BAUPLÄTZE
EIGENTUMSWOHNUNGEN
VERMIETUNGEN

Paul-Münch-Straße 2
67307 Göllheim
Telefon 06351 / 42100
Telefax 06351 / 36800
Internet:
www.burgey-immo.de

ivd
Rufen Sie an!

INGENIEURBÜRO DR. SCHANZENBACH
Beratender Ingenieur

Entwurf, Standsicherheit, Computergestützte Konstruktion,
Hochbau, Industriebau, Brückenbau in Stahl und Stahlverbund

Prüfingenieur für Baustatik, VPI

Steigstraße 17
67307 Göllheim
E-mail: ingenieurbuero@drschanzenbach.de

Telefon: 06351 / 12269 - 0
Telefax: 06351 / 12269 - 69

**SÄGEWERK
ZIMMERGESCHÄFT
ABBUNDZENTRUM**

FISCHER
67307 GÖLLHEIM

WILLY FISCHER GMBH Tel.: 06351 / 5065
STEIGSTR. 30 Fax: 06351 / 37816



Verbandsgemeindeverwaltung, Freiherr-vom-Stein-Str. 1-3

Ortsgemeinden und Drittorganisationen
1.8 Kasse

Fachbereich 2:

(Natürliche Lebensgrundlagen und Bauen)

Fachbereichsleiter:

Zelt, Ronald (Oberamtsrat)

- 2.1 Bauleitplanung, Raumordnung, Landesplanung, Verkehrsplanung
- 2.2 Strukturentwicklung, Wirtschaftsförderung, Regionalmarketing
- 2.3 Bauaufsicht (Teilfunktion)
- 2.4 Tiefbau
- 2.5 Hochbau
- 2.6 Stadt- und Dorferneuerung, Denkmalpflege

- 2.7 Umwelt- und Naturschutz, Landschaftspflege, Landwirtschaft, Garten- und Weinbau, Jagd und Forsten
- 2.8 Grundstücks- und Gebäudemanagement, Verwaltung der öffentlichen Einrichtungen, Mieten, Pachten
- 2.9 Friedhofswesen
- 3.0 Strukturentwicklung, Wirtschaftsförderung, Versicherungen

Fachbereich 3:

(Bürgerdienste)

Fachbereichsleiter:

Peter, Thomas (Amtsrat)

- 3.1 Servicezentrum, Bürgerbüro, Einwohner-, Personenstandswesen,

- Staatsangehörigkeit
- 3.2 Öffentliche Sicherheit und Ordnung, Straßenverkehrsbehörde, Fundbüro
- 3.3 Brandschutz, Zivil- und Katastrophenschutz
- 3.4 Ausländische Einwohnerinnen und Einwohner
- 3.5 Generationen (Senioren, Jugendpflege, Kindergärten)
- 3.6 Schulen, Weiterbildung, Volkshochschulen
- 3.7 Freizeit und Sport
- 3.8 Soziales, Sozialversicherung
- 3.9 Wahlen, Abstimmungen, sonstige Einwohnerbeteiligung

Fachbereich 4:

(Kommunale Betriebe)

Fachbereichsleiter:

Fromkorth, Walter (Oberamtsrat)

- 4.1 Wasserversorgung
- 4.2 Abwasserbeseitigung

Polizei, Bezirksbeamter:

Polizeioberkommissar Dieter Hartmüller
Telefon 06351 490939



www.wasgau-ag.de



Qualität aus der Region

WASGAU Frischemarkt
WASGAU Bäckerei
WASGAU Metzgerei

67307 GÖLLHEIM
Dreisener Straße 40
Tel. 0 63 51 / 12 49 06

**GESUND
UND FRISCH
AUF DEN
TISCH**



Obsthof Enders

Hauptstraße 1
67308 Albisheim
Tel.: 06355 954939

Öffnungszeiten:

Mo.- Sa. 8.00 - 13.00 Uhr
Mo.- Fr. 16.00 - 19.00 Uhr

Ihr regionaler Hofladen an der Steinmühle:

- Äpfel und Obst aus eigenem Anbau
- viele weitere regionale Produkte

Ortsgemeinde Albisheim

Ortsbürgermeister:
Friedrich Strack, Telefon 06355 965851



Albisheim liegt im Mündungswinkel zwischen Leiselsbach und Pfrimm, etwa in der Mitte des Zellertals. Auf einer Höhe von ca. 160 m NN und einer Länge von ca. einem Kilometer erstreckt sich das Dorf parallel zur Pfrimm und wird im Süden von der Bahnlinie Worms-Kaiserslautern und im Norden von der Umgehungsstraße B 47 begrenzt, deren Verlauf nahezu identisch mit der mittelalterlichen „Königsstraße“ ist. Die knapp 1800 Einwohner zählende Gemeinde nimmt die zentralörtliche Funktion für das Zellertal ein. Die lokalen Dienstleistungsbetriebe bieten einem Teil der berufstätigen Bevölkerung Arbeit, der überwiegende Teil ist jedoch als Berufspendler im Rhein-Neckar-Gebiet tätig. Daneben sind noch einige landwirtschaftliche Voll- und Nebenwerbsbetriebe ansässig, die auf dem größten Teil der ca. 1070 ha

umfassenden Gemarkung von Albisheim hauptsächlich Zuckerrüben und Getreide anbauen. Darüber hinaus wird am Wingertsberg auf ca. 22 ha Wein angebaut und von den Erzeugern zum Teil direkt vermarktet. Das örtliche Weinbaugebiet – Lage: „Heiligenborn“ – ist dabei der Großlage „Schneppenflug vom Zellertal“ angegliedert. Die Gemeinde unternimmt große Anstrengungen zur touristischen Erschließung. Übernachtungsmöglichkeiten und gastronomische Angebote sind ebenso vorhanden wie eine Saunalandschaft und vielfältige Sportmöglichkeiten. Wanderfreunde kommen in Albisheim voll auf ihre Kosten, da nicht nur reizvolle Wandermöglichkeiten entlang der Pfrimm und dem Leiselsbach sowie in den Hanglagen von Wingertsberg, Osterberg und „Saukopf“ bestehen, sondern darüber hinaus mit dem



„Donnersbergwanderweg“, dem „Kelten und Weinwanderweg“, beides Teile des Westpfalzwanderweges“ und dem „Nibelungenwanderweg“ drei überregionale Wanderwege durch, bzw. an Albisheim vorbeiführen.

Alljährlich lockt das seit 1222 begangene „Königsfest“, zu dem eine „Königspredigt“ und die Verteilung der „Königswecken“ gehört, am dritten Wochenende im September Besucher aus der gesamten Region nach Albisheim.



Straßenverzeichnis

- | | |
|----------------------|----------------------|
| Alleestraße | Obere Bahnhofstraße |
| Am Saukopf | Obere Mühlgasse |
| Am Übereck | Osterbergstraße |
| Am Volzenborn | Pfortmühle (außerh.) |
| Am Lettenacker | Pfrimmtalstraße |
| An der Pfrimmhalle | Ratsgasse |
| An der Steinmühle | Schulstraße |
| Dingspforte | Stetter Straße |
| Donnersberger Straße | Untere Bahnhofstraße |
| Frohnhoferstraße | Untere Mühlgasse |
| Hammerhof | Westergewanne |
| Hauptstraße | Zellertalstraße |
| Heyerhof (außerh.) | |
| Karolinger Weg | |
| Kirchgasse | |
| Königsweg | |
| Leiselbachstraße | |



Ortsgemeinde Albisheim

Bezeichnung	Name	Telefon
Vereine und Verbände		
Anglergemeinschaft	Wolfgang Eberle	06355 3173
Erdbebenhilfe „Karatepe“	Jamill Sabbagh	06355 989313
FCK-Fanclub	Willi Erlenbach	06355 2728
Feuerwehrförderverein	Ralph Petri	06355 2504
Geflügelzuchtverein Donnersberg Land	Ronald Zelt	06355 2329
Gesangverein	Hans Peter Bürcky	06355 1288
Gewerbeverein	Franz Röss	06355 955337
Heimat- und Geschichtsverein	Erwin Hofrichter	06355 535
Kindergartenförderverein	Stephanie Huber	06355 955999
Kulturwerkstatt Albisheim	Friedrich Strack	06355 1729
Landfrauenverein	Heidi Feth	06355 2460
Modellfluggruppe	Hans Werner Eberle	06355 2359
Natur- und Vogelschutzverein	Erwin Hofrichter	06355 535
Pfälzische Bauern- und Winzerschaft	Richard Treiber	06355 3003
Schützenverein Albisheim	Ronny Frank	06355 2456
Tennisclub Albisheim	Dr. Peter Dransfeld	06355 2968
Tischtennisclub Albisheim	Anke Platzek	06133 924693
TSG Albisheim	Rainer Schrödel	06355 989740
VdK-Ortsgruppe	Erich Marsenger	06355 989100
Kindergarten Albisheim (Pfrimm) mit Immesheim		06355 2511
Protestantisches Pfarramt Albisheim (Pfrimm)		06355 410
Sparkasse Donnersberg, Hauptzweigstelle Albisheim		06355 95400
Volksbank Alzey, Zweigstelle Albisheim		06355 953950
Ärzte		
	Dr. Kaeselitz, Jochen/Dr. Kaeselitz, Ellen	06355 609
	Esselborn, Herbert	06355 1535
	Dr. Esselborn, C. (Frauenärztin)	06355 3751
Zahnarzt		
	Dr. Beutel, Erwin	06355 96014
Masseure		
	Engelbrecht, Jürgen	06355 954795
Ergotherapie		
	Jeckel, Annemarie	06355 3676
Apotheke		
	Sonnenapotheke	06355 453
Seniorenheim „Haus Zellertal“		
	Strack, Silke	06355 95480
Soziotherapeutisches Wohnheim		
	„VIVA“	06355 585

LEISTUNGSSTARKE UNTERNEHMEN IN IHRER REGION

RheinNeckar - Ticket

Bahn frei für Ihre Karriere!

Wer heute noch im Stau steht, ist selbst schuld:
Mit dem RheinNeckar-Ticket kommen Sie ein Jahr
lang für nur 69 Euro im Monat zur Arbeit und zurück.
Ganz entspannt, pünktlich und spritsparend. Busse
und Bahnen sorgen auf allen Linien zuverlässig für Ihr
berufliches Weiterkommen! Infos unter www.vrn.de
oder unter 01805.8764 636

(14 Cent je Minute aus dem Festnetz, aus Mobilfunknetzen
abweichende Preise, ab 1. März 2010 max. 42 Cent pro Minute)



Tarif 1/2010

**Einfach
ankommen.**



www.kibobad.de | Telefon: 06352 - 31 30 | Fischbachweg | 67292 Kirchheimbolanden.

KiBoBad

Gut in Form.

Schwimmen
mit allen Sinnen



biehl wA

Öffnungszeiten Hallenbad

Montag:	14.00 - 22.00 Uhr
Dienstag:	07.00 - 09.00 Uhr 14.00 - 22.00 Uhr
Mittwoch:	07.00 - 08.00 Uhr 14.00 - 22.00 Uhr
Donnerstag:	07.00 - 09.00 Uhr 14.00 - 18.00 Uhr

Freitag:	07.00 - 22.00 Uhr
Samstag:	10.00 - 18.00 Uhr
Sonntag:	10.00 - 18.00 Uhr

Öffnungszeiten Sauna

Mo. bis Fr.:	14.00 - 22.00 Uhr
Sa. und So.:	10.00 - 18.00 Uhr
Dienstag	nur Damensauna

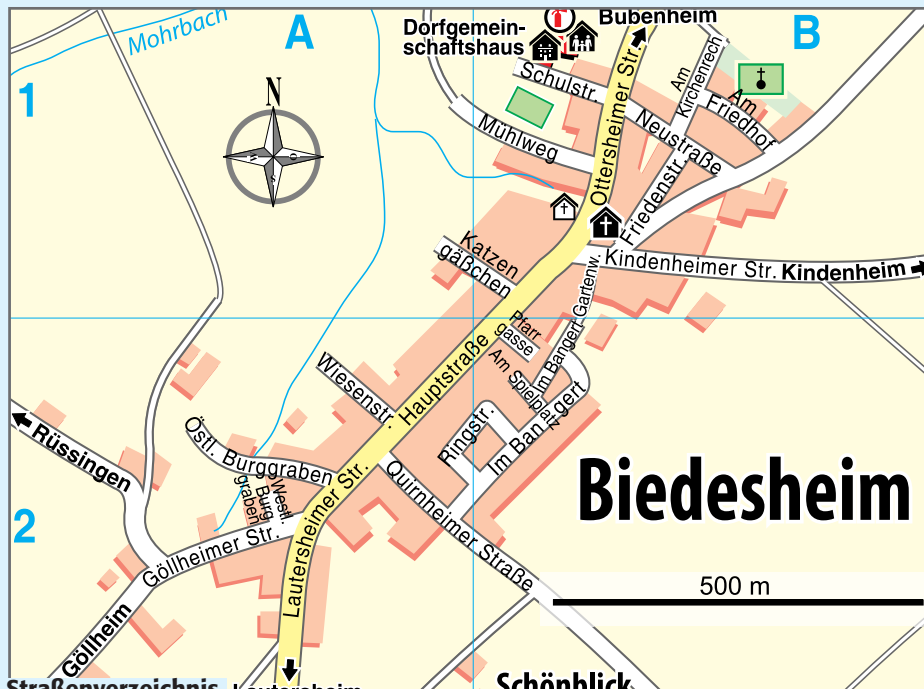


Ortsgemeinde Biedesheim

Ortsbürgermeister:
Holger Pradella, Telefon 06355 3320



Biedesheim erstreckt sich parallel zum Oberlauf des Brübelbachs; ein typisches Straßendorf, das sich entlang einer bedeutenden mittelalterlichen Handels- und Geleitstraße, der sog. „Hohen Straße“, entwickelt hat. Straßengabelungen im Südwesten und Nordosten der Gemeinde nach Göllheim und Lautersheim bzw. Bubenheim, Harxheim und Kindenheim markieren die Eckpunkte des historischen Ortskerns. Biedesheim zählt fast 650 Einwohner und ist noch überwiegend agrarisch geprägt. Auf den guten Böden der Biedesheimer Gemarkung werden vor allem Zuckerrüben und Getreide angebaut. Der Ort liegt auf einer Höhe von 250 bis 270 m NN in exponierter Hanglage, so dass man von Biedesheim aus und auf Spaziergängen durch die Gemarkung einen weiten Blick auf den Donnersberg und ins Zellertal genießen kann. Biedesheim besitzt noch einen Dorfladen zur Deckung des täglichen Grundbedarfes, viele Handwerksbetriebe und Grundbüros des Baugewerbes. Das einladend gestaltete Dorfgemeinschaftshaus bietet für regionale und traditionelle Feste sowie Veranstaltungen aller Art ein sehr schönes Ambiente. Der 1.FC Biedesheim verfügt über einen neuen Naturrasenplatz.



Straßenverzeichnis

Am Friedhof
Am Kirchenrech
Am Spielplatz
Friedenstraße
Gartenweg
Göllheimer Straße

Hauptstraße
Im Bangert
Katzen-gäßchen
Kindenheimer Straße
Lautersheimer Straße
Mühlweg

Neumühle (außerh.)
Neustraße
Östl. Burggraben
Ottersheimer Straße
Pfarrgasse
Quirnheimer Straße

Ringstraße
Schönblick
Schulstraße
Westl. Burggraben
Wiesenstraße

Bezeichnung

Name

Telefon

Vereine und Verbände

FC Biedesheim	Siegfried Nicklaus	06355 607
Heimatverein	Elke Eckert	06355 3091
Landfrauenverein	Helga Eymann	06355 823
Pfälzische Bauern- und Winzerschaft	Helmut Hartmüller	06355 989149

Kindergarten Biedesheim mit Ottersheim

06355 1200

Protestantisches Pfarramt Biedesheim

06355 570

INGENIEURBÜRO FÜR BAUWESEN

REINER DEDORES
BAUINGENIEUR

Freiherr-vom-Stein-Str. 11 · D-67307 Göllheim
Tel.: 06351 / 5016 · Fax: 06351 / 2925
E-Mail: reinerdedores@online.de

|||||

**STATIK
PLANUNG
ENERGIEPASS
KONSTRUKTION
SCHALLSCHUTZ
WÄRMESCHUTZ**

Schreinerei Christian Peukert

Ihr zuverlässiger Partner für:

- Türenbau und Fenster
- Treppenbau
- Möbelbau und Innenausbau
- Holzfussböden

Göllheimer Str. 8 • 67308 Rüssingen
Tel.: 06355/989549 • Handy 0171/1768825
Mail: Christian-Peukert@web.de

FACHKUNDIGE BERATUNG UND LEISTUNGSFÄHIGE PARTNER AM BAU!



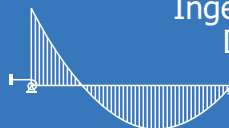
Malerbetrieb
iesel

Untere Bahnhofstraße 10
67308 Albisheim

Telefon 063 55 / 31 61
Telefax 063 55 / 5 44

- Malen
- Lackieren
- Tapezieren
- Bodenbeläge
- Vollwärmeschutz
- Fassadenrenovierung
- Reibeputz

- ▷ Tragwerksplanung
- ▷ Statische Berechnung
- ▷ Bauphysikalische Nachweise



Ingenieurbüro Andreas Schäfer
Dr.-Kurt-Schumacher-Str. 35
67292 Kirchheimbolanden
Telefon 06352/2278
Mail: ib-a.schaefer@t-online.de

EDGAR KAUFHOLD BAU- UND MÖBELSCHREINEREI

Holz ist unsere **Leidenschaft**, gemacht mit **Meister`s Hand**:

- Haus- und Zimmertüren, Fenster, Rollläden, – in Holz, Kunststoff oder Alu
- Verlegen von Parkett, Laminat und PVC
- Einbruchschutz für Fenster, Türen, Rollläden und Schlüsseldienst
- Einbauschränke und Möbelbau aller Art



Schulstraße 1 Tel. 06357 – 318 · Fax 06357 – 1460
67816 Dreisen E-Mail: schreinerei.kaufhold@gmx.de
www.schreinerei-kaufhold.de



Fenster • Rollläden
Garagentore • Treppen
Haus- und Innentüren
Innenausbau • Laminat
Parkett • Verglasungen

Fach-Ausstellung, Abhol-Lager,
Liefer- und Montageservice.
www.gs-holzmarkt.de · info@gs-holzmarkt.de

GS-Holzmarkt

Kleinmühle • 67308 Albisheim an der B47
Tel. 06355 954577 • Fax 954579 Inh. S. Gärtner

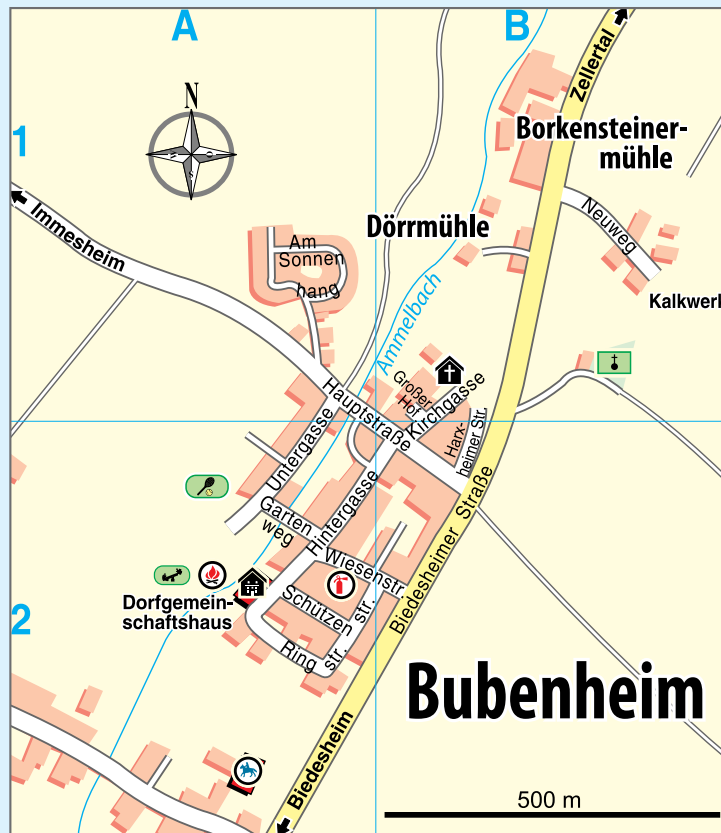


Ortsgemeinde Bubenheim

Ortsbürgermeister: Günther Mack,
Telefon 06355 1277



Bubenheim liegt an beiden Ufern des Ammelbachs im Violental auf einer Höhe von 200 m NN. In dem ca. 470 Einwohner zählenden Ort, noch vor wenigen Jahrzehnten ein ausgesprochenes Bauern- und Arbeiterdorf, spielt die Landwirtschaft heute keine nennenswerte Rolle mehr. Der größte Teil der Bevölkerung findet als Berufspendler in der weiteren Umgebung sein Auskommen. In geringem Umfang wird in Bubenheim an den Hängen des Violentals Wein angebaut. Wie in den übrigen weinbautreibenden Ortschaften der Verbandsgemeinde ist die 8 ha umfassende örtliche Lage „Hahnenkamm“ Teil der Großlage „Schnepfenpflug vom Zellertal“. Bubenheim verbindet eine innerdeutsche Partnerschaft mit der thüringischen Gemeinde Oberbösa.



Straßenverzeichnis

Am Sonnenhang
Biedesheimer Straße
Borkensteiner Mühle
Dörrmühle
Gartenweg
Großer Hof
Harxheimer Straße
Hauptstraße
Hintergasse
Kirchgasse
Neuweg
Ringstraße
Schützenstraße
Untergasse
Wiesenstraße

Bezeichnung	Name	Telefon
Vereine und Verbände		
Landfrauenverein	Ilse Kissinger	06355 3067
Gesangverein „Liederkranz“	Karl-Jürgen Oßwalt	06355 2229
Pfälzische Bauern- und Winzerschaft	Karl Jürgen Oßwalt	06355 2229
Sportgemeinschaft Violental	Rainer Hois	06355 3184
VdK-Ortsgruppe	Kurt Bayer	06355 829

Ortsgemeinde Dreisen

Ortsbürgermeister:
Ralph Molter, Telefon 06357 1096



Dreisen, die anerkannte Fremdenverkehrsgemeinde, liegt sieben Kilometer südlich des Donnersbergs zu beiden Seiten der Pfrimm. Während sich der alte Ortskern nordwestlich des Flüsschens ausdehnt, erstrecken sich die neuen Ortsteile südöstlich der Pfrimm. Die über 1000 Einwohner zählende Gemeinde besitzt eine Gemarkung von 903 ha und ist noch agrarisch geprägt. Allerdings haben auch hier die meisten der landwirtschaftlichen Voll-erwerbsbetriebe keine Hofnachfolger mehr. Dreisen zeichnet sich durch einen malerischen alten Ortskern aus und kann auf Grund der Massierung erhaltener Fachwerkhäuser des 18. Jahrhunderts als ausgesprochenes „Fachwerkdorf“ bezeichnet werden. Durch die günstige Verkehrsanbindung an die B 40 und B 47 sowie die A 63 ist Dreisen ein guter Ausgangspunkt für Ausflüge in die nähere und weitere Umgebung. Wanderfreunde

finden in Dreisen ideale Bedingungen: So bestehen nicht nur Wandermöglichkeiten entlang der Pfrimm, sondern führen auch der Große Westpfalz-Wanderweg, der von

Glanbrücken bis Wachenheim/Wstr. verlaufende Pfälzerwaldverein-Wanderweg sowie der Fernwanderweg Saar-Rhein-Main durch die Dreiserer Gemarkung.

Straßenverzeichnis

Am Sportplatz
Bahnhofstraße
Bannholz (außerh.)
Donnersbergstraße
Fockental
Goethestraße
Grafschaftsstraße
Haardter Straße

Hollidahof
Im Gäßchen
Im Kreuz
In den Kappesgärten
Kaiserstraße
Kappesfeldstraße
Lagerhausstraße
Lessingstraße
Lohmühle

Mittelstraße
Mühlstraße
Münsterhof
Pfrimmstraße
Rathausstraße
Rosenweg
Schillerstraße
Schulstraße
Talweg

Umlandstraße
Weitersweiler Straße
Zur Linde
Zur Lochmühle





Ortsgemeinde Dreisen

Bezeichnung	Name	Telefon
Vereine und Verbände		
Brieftaubenverein „Heimkehr zum Donnersberg“	Bernd Schmidt	06357 392
Feuerwehrförderverein	Thorsten Kaufhold	06357 318
Fischereiverein	Klaus Fuhrmann	06357 849
Gesangverein	Traudel Schneider	06357 7612
Kerweborsch Dreisen	Thorsten Kaufhold	06357 318
Landfrauenverein	Gertrud Schach	06357 7544
Musik-Club „Fidelio“	Frank Karp	06357 975599
Pfälzische Bauern- und Winzerschaft	Bernhard Alles	06357 5406
Sport- und Schwimmverein	Volker Wolf	06357 1669
Tennisclub Dreisen	Hans Krauß	06357 975158
TTC Dreisen	Adolf Beck	06357 43765
VdK-Ortsgruppe	Gottlieb Baumgärtner	06357 269
Kindergarten Dreisen mit Standenbühl und Weitersweiler		06357 7373
Protestantisches Pfarramt Dreisen	mitverwaltet von Pfarramt Marnheim	06357 8756

Grill- und Steakhaus

**Hähnchenbraterei
thomas-steingass.de**

Kaiserstraße 35 · Dreisen
Telefon 06357/7435

Öffnungszeiten:
täglich von 9 bis ca. 23 Uhr
Küche/Imbiss 9 bis 21 Uhr

Mittagsbuffet Mo. bis Fr. nur 5,90 €!

Jeden Mittwoch in Göllheim auf dem Wochenmarkt

IMPRESSUM

■ PUBLIKATIONEN ■ INTERNET ■ KARTOGRAFIE ■ WERBEMITTEL



**mediaprint
infoverlag**

Herausgegeben in Zusammenarbeit mit der Verbandsgemeinde Göllheim. Änderungswünsche, Anregungen und Ergänzungen für die nächste Auflage dieser Broschüre nimmt die Verbandsgemeinde Göllheim entgegen.

Titel, Umschlaggestaltung sowie Art und Anordnung des Inhalts sind zugunsten des jeweiligen Inhabers dieser Rechte urheberrechtlich geschützt. Nachdruck und Übersetzungen in Print und Online sind – auch auszugsweise – nicht gestattet.

**mediaprint WEKA
info verlag gmbh**
Lechstraße 2
D-86415 Mering
Tel. +49 (0) 8233 384-0
Fax +49 (0) 8233 384-103
info@mp-infoverlag.de

www.mp-infoverlag.de
www.alles-deutschland.de
www.mediaprint.tv
Quellennachweis, Bilder:
Archivmaterial der
Verbandsgemeinde Göllheim
67306050/9. Auflage / 2010

Ortsgemeinde Eiselthum

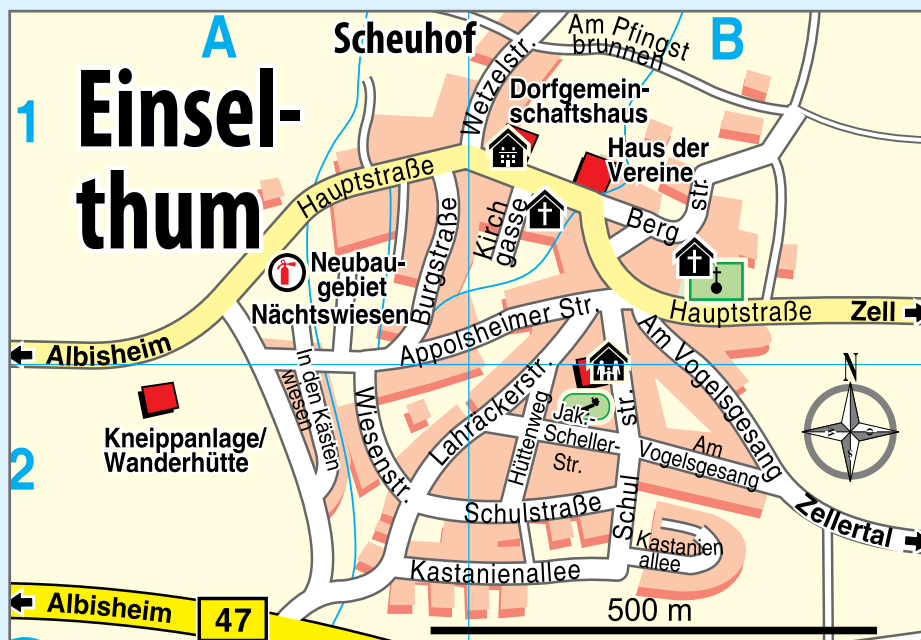
Ortsbürgermeister:
Marion Baumrucker, Telefon 06355 2988



Eiselthum liegt, umgeben von einem Rebenmeer, auf halber Höhe des südexpnorierten Zellertaler Hangs in 210 m Meereshöhe über dem Zellertal. Der ca. 830 Einwohner zählende Ort ist durch Landwirtschaft und vor allem Weinbau geprägt. An den sonnigen Südhängen des Zellertals werden auf 82 ha Wein angebaut. Somit besitzt Eiselthum die größte Anbaufläche aller Weinbauorte der Verbandsgemeinde. Die örtlichen Einzellagen „Klosterstück“ und „Kreuzberg“ gehören zu der Großlage „Schneepfenpflug vom Zellertal“. Die Produkte der lokalen Winzer können in urigen Proberstuben verkostet werden. Daneben stehen auch Übernachtungsmöglichkeiten in Eiselthum zur Verfügung. Für alle, die nicht nur den Wein genießen, sondern auch die Landschaft, in der er entsteht, kennen lernen

wollen, bieten ausgeschilderte Wanderwege beste Voraussetzungen. Auf dem von Kirchheimbolanden bis Bockenheim reichenden Wanderweg kann der Wein- und Wanderfreund landschaftliche Schönheit erleben und auch Wissenswertes über den Zellertaler Wein erfahren. Am

ritten Wochenende im Juli findet in ausgewählten Winzerhöfen ein Weinfest statt. Für Musikfreunde veranstaltet das Weingut Bayer am ersten Wochenende im August eine Jazzmatinee, deren Fangemeinde jährlich wächst.




Bezeichnung	Name	Telefon
Vereine und Verbände		
Heimatverein	Gertrud Elger	06355 2524
Jakob-Scheller-Chor	Hans Burgey	06355 2356
Landfrauenverein	Ulrike Sittel	06355 989055
Musikfreunde	Werner Köhler	06355 724
Pfälzische Bauern- und Winzerschaft	Ralf Schmeiser	06355 955902
Kindergarten Eiselthum	Schulstraße 6	06355 1748
Ergotherapie: Sigrid Tschakert-Radmacher	Am Vogelsgesang 15	06355 1405

Straßenverzeichnis

Am Pfingstbrunnen	Kirchgasse
Am Vogelsgesang	Lahrackerstraße
Appolsheimer Straße	Scheuhof
Bergstraße	Schulstraße
Burgstraße	Wetzelstraße
Hauptstraße	Wiesenmühle (außerh.)
In den Kästenwiesen	Wiesenstraße
Jakob-Scheller-Straße	
Jüngstmühle (außerh.)	
Kastanienallee	



WEINGUT K. PUDER



Niefernheim · Königstr. 12
67308 Zellertal
Telefon 06355/402 · Fax 06355/1462
E-Mail: weingut.K.Puder@t-online.de



HERR
Seit 1799 in Niefernheim

D-67308 Zellertal · Niefernheim
Brückenstr. 2
Tel. 06355/459 · Fax 06355/3621
www.weingutherr.de
E-Mail: info@weingutherr.de

WEIN – UND SEKTGUT
MARTINSPORTE®



Fam. BAYER
HAUPTSTR. 36 - 67308 EINSELTHUM
TEL. 06355 / 989 105 - FAX / 989 104
MARTINSPORTE@T-ONLINE.DE

Entdecken Sie Wein und mehr

Gasthaus Kuntz
67308 Harxheim – Lindenstraße 14a
Tel.: 06355/96030
www.gasthaus-kuntz.de

**Gut bürgerliche Küche – für Groß und Klein
Feste bis zu 50 Personen**

Öffnungszeiten: Mittwoch – Samstag ab 18.00Uhr
Sonn- und Feiertag ab 10.30Uhr

Auf Ihren Besuch freut sich Familie Kuntz und Team



WEINGUT SCHWAN
PFALZ

Familie Himmel
Rottmannsgasse 2
67308 Zellertal-Niefernheim
Telefon 06355/965400
weingutschwan@t-online.de
www.weingutschwan.de




BÜHLER
L A N D
BRENNEREI

67308 EINSELTHUM (ZELLERTAL)
TELEFON 06355/96655

Landgasthof
„Zum Schwarzen Herrgott“

*Die außergewöhnliche Küche
mit Pfiff!*

Boris Schalk



Zeller Hauptstraße 4 · 67308 Zellertal/Zell
Tel. 06355/953840 od. 06355/3782 · Fax 06355/3782
Feiern aller Art und Partyservice.
Öffnungszeiten: Mo-Fr. ab 17 Uhr, Di. Ruhetag,
So. u. Feiert. ab 11 Uhr (Mittagstisch nach Absprache)

hr im zauberhaften Zellertal



Zellertaler Keller GmbH

Weinhaus Krauß

Weine aus ökologischem Anbau

Helmut Krauß

krauss.weine@t-online.de

Zeller Hauptstraße 3

67308 Zellertal

www.weingutkrauss-zellertal.de

Tel. 06355/2003 od. 01707324527

www.zellertaler-keller.de



KLOSTER | HOF

SCHWEDHELM

Weingut Klosterhof

67308 Zellertal/Zell

Klosterhof

Telefon 06355/521

www.klosterhof-zell.de



Bistorante - Pizzeria

La Bella NAPOLI

Inh.: Guiseppe Baviello
Hauptstr. 22 • 67308 Albisheim
Tel.: 0 63 55 / 95 48 86

Öffnungszeiten: Sonntag bis Freitag
11.30 - 14.00 Uhr und 17.00 - 23.30 Uhr
Samstag 17.00 - 23.00 Uhr • Kein Ruhetag
Mittagstisch • Alle Speisen zum Mitnehmen
Saal für 50 Personen

ökologisch leidenschaftlich konsequent

Wick

Wein, Kunst & Kultur:
einfach reinschauen unter
www.weingut-wick.de
oder Programm anfordern

Weingut Martina u. Jochen Wick
Zeller Hauptstraße 2
67308 Zell im Zellertal
Tel. 06355 / 2201



WEINGUT RÖMERHOF

PFALZ

Uwe Römer · Winzermeister · Zeller Hauptstr. 21
D-67308 Zellertal-Zell · Telefon 06355/21 25
Öffnungszeiten: Di. - Do. + Sa. 10 - 18 Uhr

Weingut Bescher

Bergstraße 1
67308 Einselfthum
Tel. 06355/3799
weingut-bescher@web.de

Weller's Weinhäusel

Gaststätte,
Gästezimmer
und Weingut
Zellertaler
Weinboutique


Hauptstraße 2, 67308 Einselfthum
Telefon 063 55 / 23 23, Telefax 063 55 / 36 31
Internet: www.wellers-weinhaeusel.de
E-Mail: info@wellers-weinhaeusel.de

Betreuungsservice Silke Schott



- **Seniorenbetreuung**
- **Behindertenhilfe**
- **Haushaltsservice**

Kaiserstr. 17 • 67816 Dreisen
Tel.: 0 63 57 - 98 97 30
www.betreuungsservice-schott.de



Spenden für Deutschland

»Auch in Deutschland brauchen Menschen Hilfe. Unterstützen Sie den BSK mit Ihrer Spende. Danke.«

Spenden: Bank für Sozialwirtschaft
BLZ 601 205 00 | Kto. 19 55



Bundesverband
Selbsthilfe
Körperbehinderter e.V.

Info: 0180 5000 314 (12 ct / min)



Urlaub auf dem Bauernhof

Lautersheimer
Gutshof

Familie
Albert & Waltraut Bauer GdB
Göllheimer Str. 8
67308 Lautersheim/Pfalz

- **Erlebnisaubauernhof**
- Ferienwohnungen
- Appartements
- Feierlichkeiten
- Reiten
- Reiterferien

Telefon 063 51/1328-60
Telefax 063 51/1328-83

E-Mail: lautersheimergutshof@web.de
Homepage: www.lautersheimergutshof.de

**BEI UNS SIND SIE IN
BESTEN HÄNDEN**



Der richtige Rahmen für **Ihren** Lebensabend.
Pflege und Wohnen im Seniorenzentrum Eisenberg bedeutet
unabhängig wohnen und doch umsorgt sein.

- **Langzeitpflege**
- **Kurzzeitpflege**
- **Pflege bei Wachkoma**
- **Pflege und Betreuung bei Demenz**
- **Tages- und Nachtpflege**
- **„Betreutes Wohnen“**
- **Ergotherapie**



Direkt an der Fußgängerzone

DSK

DSK Seniorenzentrum Eisenberg
Philipp-Mayer-Straße 11 a
67304 Eisenberg

Telefon 0 63 51 / 4 90 49
Telefax 0 63 51 / 4 90 46 66

Internet: www.dsk-rv-worms.de
E-Mail: dsk-eisenberg@t-online.de

Gerne schicken wir Ihnen auch kostenlos unsere Interessentenbroschüre zu, einfach telefonisch oder per E-Mail anfordern. Oder vereinbaren Sie einen Besichtigungs- und Beratungstermin, unsere Heimleitung nimmt sich gerne Zeit für Sie.

www.alles-deutschland.de

allesdeutschland

Ortsgemeinde Göllheim

Ortsbürgermeister:
Dieter Hartmüller, Telefon 06351 490939



Der Sitz der Verbandsgemeinde liegt auf 244 m NN zwischen der Kaiserstraßensenke und den Ausläufern des Göllheimer Hügellands. Die örtliche Gemarkung umfasst über 1800 ha, wovon 513 ha auf Waldungen entfallen. Göllheim ist mit ca. 4000 Einwohnern der größte Ort der Verbandsgemeinde und nimmt für das Umland die Funktion eines Grundzentrums mit Realschule Plus, Kindergärten, Heilpädagogisch-Therapeutischem Kinderzentrum, Geschäften, Banken, Arztpraxen und der Verbandsgemeindeverwaltung wahr. Als Standortvorteil kann die Gemeinde eine gute Verkehrsanbindung an die B 40 und B 47 sowie an die A 63 vorweisen. Der Verdoppelung der Einwohnerzahl in den letzten 40 Jahren wurde durch die Ausweisung mehrerer Neubaugebiete Rechnung getragen.

Daneben gibt es Gewerbe- und Industriegebiete, in denen neben Handwerks- und Gewerbebetrieben auch bedeutende Großunternehmen wie Linde (Gas) und Dyckerhoff (Zement) angesiedelt sind. Seit 1977 besteht eine Partnerschaft mit der französischen Gemeinde La Clayette (Burgund) und seit 1990 mit der italienischen Ortschaft Marano Equo (Latium). Die anerkannte Fremdenverkehrsgemeinde besitzt ein Sport- und Freizeitzentrum mit Stadion, DFB-Minispielplatz, Kunstrasenanlage, zwei Sporthallen sowie eine Bowlinghalle und fünf Tennisplätze.

Das kulturelle Zentrum des Orts bilden das Museum Uhl'sches Haus, der Garten der Begegnung, das ansprechende Haus Gylnheim, die Ausstellungsräume „Kleine Galerie“ im Kerzenheimer Tor sowie die an den südwestdeutschen Bibliotheksverbund angeschlossene moderne Gemeindebücherei. Für den Tourismus stehen mehrere gastronomische Betriebe und Übernachtungsmöglichkeiten zur Verfügung. Im Göllheimer Wald finden Erholungssuchende und Wanderfreunde ideale Möglichkeiten vor: Neben einem Trimm- und Waldlehrpfad führt der Adolf-von-Nassau-Wanderweg durch den abwechslungsreichen Mischwald und bietet Informationen zu einem bedeutenden Ereignis der mittelalterlichen deutschen Reichsgeschichte (Schlacht auf dem Hasenbühl am 2. Juli 1298). Darüber hinaus verlaufen der Westpfalz-Wanderweg sowie zwei Wanderwege des Pfälzerwaldvereins durch Göllheimer Wald und Gemarkung.

Zu einem Fest mit regionaler Bedeutung hat sich in den letzten Jahren das „Göllheimer Torbogenfest“ entwickelt, das am ersten Wochenende im August im alten Ortskern, mit seiner Vielzahl erhaltener und sorgsam restaurierter historischer Bauten, gefeiert wird.





Ortsgemeinde Göllheim

Straßenverzeichnis

Adolf-von-Nassau-Straße
 Albert-Schweitzer-Straße
 Alte Heeresstraße
 Altstraße
 Am Entenpfehl
 Am Hasenbühl
 Am Königspfad
 Am Marktplatz
 Am Scharnhügel
 Am Wingertsberg
 An der Badstube
 Auf den Fuchslöchern
 Auf der Füllenweide
 Auf der Weißerde
 Bauchgasse
 Beethovenstraße
 Berggasse
 Brübelgasse
 Carl-Diem-Weg
 Donnersberger Straße
 Dr.-Fritz-Eidt-Straße
 Dr.-Martin-Luther-Straße
 Dreisener Straße
 Dyckerhoffstraße
 Esper (außerh.)
 Fliederweg
 Freiherr-vom-Stein-Straße
 Friedhofstraße
 Gartenstraße
 Gerhart-Hauptmann-Straße
 Goethestraße
 Gundheimerhof
 Gutenbergstraße
 Habsburger Ring
 Hans-Sachs-Straße
 Hauptstraße
 Heinrich-Heine-Straße
 Hermann-Löns-Weg
 Heyerweg
 Hintergasse
 Hinter Heyer
 Jahnstraße



Judengasse
 Kerzenheimer Straße
 Klostersgasse
 Kloster-Rosenthal-Straße
 Königkreuzstraße
 La-Clayetter-Straße
 Lessingstraße
 Lochgasse
 Mainzer Straße
 Marano-Equo-Straße
 Mozartstraße
 Oppernweg
 Paul-Münch-Straße
 Raiffeisenstraße

Richard-Wagner-Straße
 Ritterweg
 Robert-Bosch-Ring
 Rosenweg
 Roter Hof
 Ruhweg
 Schillerstraße
 Steigstraße
 Steingasse
 Theodor-Storm-Straße
 Weedgasse
 Wilhelm-Busch-Straße
 Woogweg
 Wormser Straße
 Zum Königspfad



Ortsgemeinde Göllheim

Bezeichnung	Name	Telefon
Vereine und Verbände		
DRK-Ortsverband Göllheim	Gunter Daub	06351 37641
FCK-Fanclub Rot-Weiße-Löwen	Rainer Bruch	06351 122098
Feuerwehrförderverein	Karl-Heinz Webel	06351 399161
Förderverein Gutenbergschule	Hans-Heiner Schmidt	06351 6121
Freiwillige Feuerwehr Göllheim	Sven Braun	06351 398162
Freundeskreis Marano Equo-La Clayette	Gérard Graf	06351 6518
Fußballförderverein Göllheim	Volker Kremer	06351 43070
Gesangverein 1867 e. V. Göllheim	Reiner Kremer	06351 7408
Gewerbeverein Göllheim	Stefan Stabel	06351 8101
Handballförderverein	Johannes Finck	06351 45580
Kampfsportschule Black Eagle	Jürgen Kastner	06351 123477
Karnevalverein „Riedbachnarren“	Hermann Wapenhensch	06351 2130
Kulturverein Göllheim	Hans Appel	06351 42392
Landfrauenverein Göllheim	Sabine Lincks	06351 37141
Motorradfreunde Göllheim e. V.	Stefan Busch	06351 2343
Musikverein Göllheim	Otto Stüber	06351 37672
Nordpfälzer Wölfe, Handball	Jürgen Dhom	06351 399899
Pfälzerwaldverein	Heinz Heppes	06351 3516
Pfälzische Bauern- und Winzerschaft	Wolfgang Hartmüller	06351 44920
Radsporthverein „Falke-Donnersberg“	Werner Wohnsiedler	06351 44272
TTC Dreisen / TTC Göllheim	Adolf Beck	06351 43765
Tennisclub Göllheim	Franz Kern	06351 43174
Turn- und Sportverein Göllheim	Johannes Finck	06351 124113
TuS Göllheim Abt. Handball	Adolf Lorentz	06351 42637
TuS Göllheim Abt. Turnen	Heidelinde Chormann	06351 8606
TuS Göllheim Abt. Volleyball	Tanja Schwallie	06351 121828
TuS Göllheim Abt. Fußball	Volker Kremer	06351 43070
VdK-Ortsgruppe Göllheim	Bernd Baumgärtner	06351 3124
Vogelschutzverein Göllheim	Adolf Bergsträßer	06351 3291



Ortsgemeinde Göllheim

Bezeichnung Name/Anschrift	Telefon
-------------------------------	---------

Grundschule Am Königspfad, Göllheim Jahnstraße 1	06351 122570
--	--------------

Gutenbergschule, „Realschule plus“ Göllheim Königkreuzstraße 63	06351 13133
---	-------------

Friedrich-Fröbel-Kindergarten Göllheim mit Rüssingen und Elbisheimerhof Kerzenheimer Straße 10	06351 43536
--	-------------

Albert-Schweitzer-Kindergarten mit Rüssingen und Elbisheimerhof Goethestraße 6	06351 8641
--	------------

Heilpädagogisch-Therapeutisches Kinderzentrum Göllheim Jahnstraße 2	06351 44600
---	-------------

Volksbildungswerk Göllheim Christiane Peter, Wilhelm-Busch-Str. 1 67307 Göllheim	06351 44733
---	-------------

Protestantisches Pfarramt Göllheim Hauptstraße 6	06351 5034
--	------------

Katholisches Pfarramt Göllheim Steigstraße 7	06351 5083
--	------------

Sparkasse Donnersberg, Hauptzweigstelle Göllheim Am Marktplatz 4	06351 132970
--	--------------

Volksbank Alzey Am Marktplatz 4	06351 6073
---	------------

Bezeichnung Name/Anschrift	Telefon
-------------------------------	---------

Ärzte Kirchner, Ursula, Am Marktplatz 9	06351 5046
Rottammer, Bärbel u. Wolfgang, Goethestraße 11	06351 5103
Dr. Wucherer, Gerhard, Am Marktplatz	06351 43115
Dr. Hsu, Daniel, Schillerstraße 1	06351 5060

Zahnärzte Dr. Reinmüller, Elisabeth, Goethestraße 9	06351 6700
Dr. Kardenbach, Anne und Philipp, Ruhweg 2	06351 6015

Tierarzt Dr. Schaffmeister, Andreas Kerzenheimer Straße 18	06351 5035
---	------------

Masseure Boger, Klaus, Dreisener Straße 8	06351 41714
Frank, Harald, Schillerstraße 5	06351 2427
Schnabel, Erika, Freiherr-vom-Stein-Straße 4	06351 399388

Ergotherapie Jutta Mayer, Hauptstraße 42	06351 398695
--	--------------

Logopädie Christina Riera, Hauptstraße 42	06351 1259120
---	---------------

Apotheken Zum „Königskreuz“, Hauptstraße 11	06351 5009
Markt-Apotheke, Am Marktplatz	06351 43120

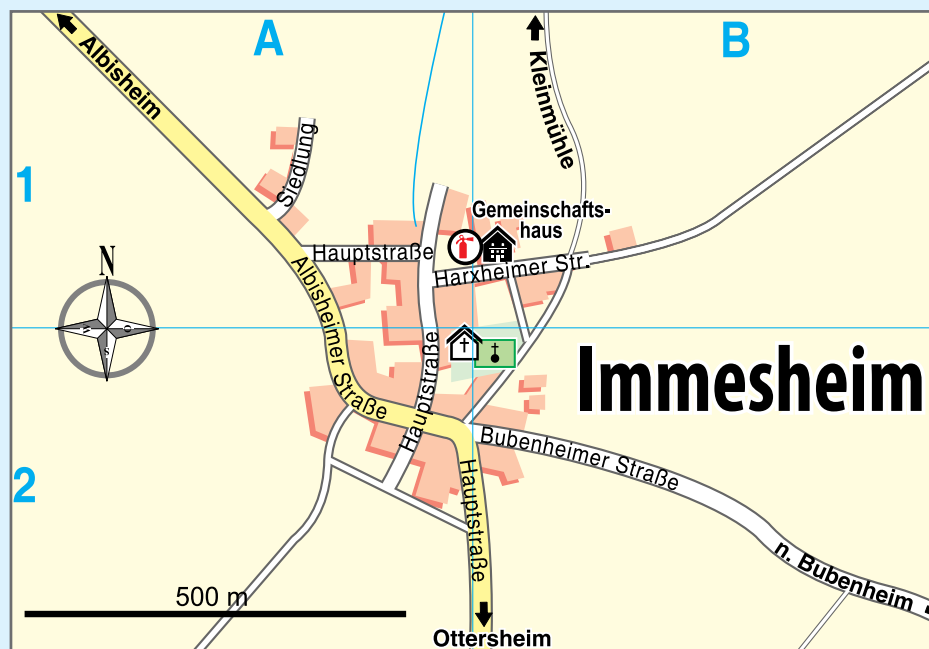
Ortsgemeinde Immesheim

Ortsbürgermeister:
Friedrich Lanninger, Telefon 06355 782



Straßenverzeichnis

Albisheimer Straße	Hauptstraße
Bubenheimer Straße	Kleilmühle (außerh.)
Friedhofsweg	Siedlung
Harxheimer Straße	



Immesheim liegt auf dem flachen, nordexponierten Hang des Zellertals im Schutz des sich südwestlich erhebenden „Saukopfs“. Mit 151 Einwohnern ist Immesheim der kleinste Ort der Verbandsgemeinde. Der Landwirtschaft kommt noch immer eine große Bedeutung zu: Von den 299 ha der Immesheimer Gemarkung werden über 250 ha landwirtschaftlich genutzt. Trotzdem ist aber auch hier die Zahl der landwirtschaftlichen Betriebe rückläufig. Auf ca. 9 ha wird auch Wein angebaut. Die an den „Saukopf“ angelehnten Wingerte bilden dabei die Lage „Sonnenstück“ als Teil der Großlage „Schneppenflug vom Zellertal“.

Bezeichnung	Name	Telefon
Vereine und Verbände		
Pfälzerwaldverein	Michael Schreiber	06355 965898
Pfälzische Bauern- und Winzerschaft	Georg Dauscher jun.	06355 2297



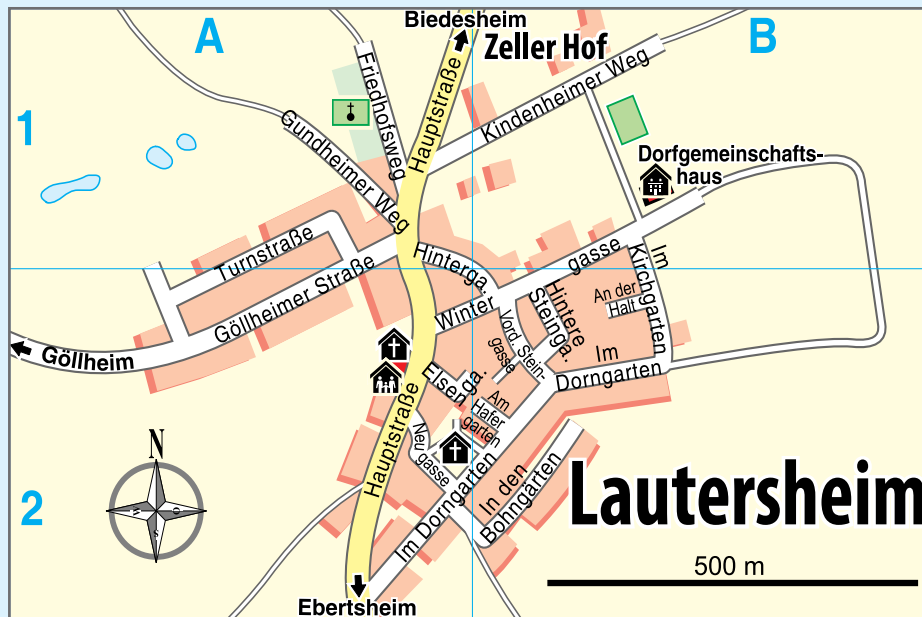
Ortsgemeinde Lautersheim

Ortsbürgermeister:

Thomas Mattern, Telefon 06351 126137



Lautersheim, der ca. 650 Einwohner zählende Ort liegt im Südosten der Verbandsgemeinde auf der aus dem Eistal ansteigenden Anhöhe des Göllheimer Hügellands. Die Gemeinde hat in den vergangenen Jahrzehnten einen grundlegenden Wandel vom Bauerndorf zur Wohngemeinde vollzogen. Die früher bedeutende Landwirtschaft spielt heute eine eher untergeordnete Rolle. Durch die ruhige Ortslage und den überaus schönen, bis zur Haardt bzw. an klaren Tagen sogar bis zum Odenwald reichenden Panoramablick ist Lautersheim hingegen als Wohngemeinde für Pendler attraktiv geworden. Wie auch Bubenheim verbindet Lautersheim eine innerdeutsche Partnerschaft mit einer thüringischen Gemeinde (Abtsbessingen).



Straßenverzeichnis

An der Halt	Gundheimer Weg	Im Hafergarten	Turnstraße
Elsengasse	Hauptstraße	Im Kirchgarten	Vordere Steingasse
Friedhofsstraße	Hinterere Steingasse	In den Bohngärten	Wintergasse
Göllheimer Straße	Hintergasse	Kinderheimer Weg	Zeller Hof
	Im Dorngarten	Neugasse	

Bezeichnung

Name

Telefon

Vereine und Verbände

DRK-Ortsverein	Stefan Heilmann	06351 6292
Feuerwehrförderverein	Tony Beyer	06351 8821
Kindergartenförderverein	Thomas Mattern	06351 126137
Landfrauenverein	Gabriele Kauth	06359 82995
Pfälzische Bauern- und Winzerschaft	Reinhard Baade	06351 37101
Sportförderverein Lautersheim	Angela Stüber	06351 42608
SV Lautersheim	Hans-Peter Stüber	06351 42608
SV Lautersheim, Abt. Singkreis 80	Manfred Hilbert	06351 6031
Verein der Hundefreunde Lautersheim	Uwe Sehnert	0171 9932521

Kindergarten Lautersheim

06351 37474

Ortsgemeinde Ottersheim

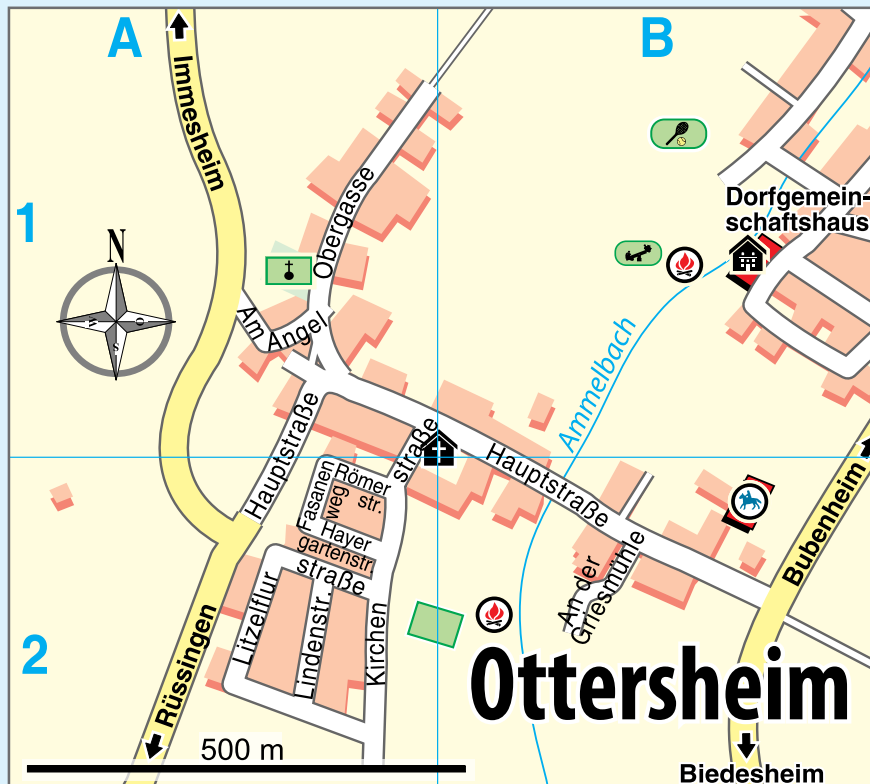
Ortsbürgermeister:
Alois Demmerle, Telefon 06355 892



Ottersheim, die über 400 Einwohner zählende Gemeinde, schmiegt sich an die Hänge eines nach Südosten exponierten und bis ins Tal des Ammelbachs hinabreichenden Ausläufers des „Zollstocks“ an. Vom rechten Ufer des Ammelbachs bis auf die Anhöhe des Riedels liegen die Häuser von Ottersheim auf einer Höhe von 197 bis 270 m NN. Aufgrund der starken Hangneigung und der geologischen Bodenstruktur wurde die kleine Ortsgemarkung von 274 ha in der Vergangenheit häufig von Hangrutschungen heimgesucht, die immer wieder wertvolle Anbauflächen zerstörten. Seinem rührigen Reitverein „St. Georg“ verdankt die Gemeinde einen hohen Bekanntheitsgrad unter den Reitsportbegeisterten des Nord- und Vorderpfälzer Raumes.

Straßenverzeichnis

Am Angel
An der Griesmühle
Fasanenweg
Hauptstraße
Hayergartenstraße
Kirchenstraße
Lindenstraße
Litzelfurstraße
Obergasse
Römerstraße



Bezeichnung	Name	Telefon
Vereine und Verbände		
Feuerwehr Ottersheim	Nurmi Paavo	0 6355 1557
Freunde der Feuerwehr e. V.	Hans-Jürgen Rupp	06355 3771
Kath. Frauen Deutschlands	Anette Probst	06355 1426
Natur- und Vogelschutzverein	Bernd Schmidt	06355 2299
Reiterverein St. Georg	Karola Müller	06355 989113
Sportgemeinschaft Violental	Rainer Hois	06355 3184
Katholisches Pfarramt Ottersheim	Hauptstraße 18	06355 413



MARKT- APOTHEKE

Horst Lambert

Am Marktplatz 12 • 67307 Göllheim
Tel.: 0 63 51/4 31 20 • Fax: 0 63 51/4 40 39



Die Protestantische Altenhilfe Westpfalz
ist Mitglied im Diakonischen Werk der Pfalz



A@TEUER-REISS.DE

Liebe und andere Werte!

Das **Haus Zellertal** ist ein helles und farbenfrohes Haus, idyllisch an der Pfrimm und doch zentral in der Gemeinde Albisheim gelegen. Neben liebevoller Betreuung und professioneller Pflege finden Sie hier auch **ein besonderes Angebot**: Geräumige Hausgemeinschaftsbereiche bilden einen lebendigen Mittelpunkt.

- **Lang- und Kurzzeitpflege**
- **Tagespflege • Hausgemeinschaften**
- **medizinische Angebote • aktivierende Pflege**

Vereinbaren Sie unverbindlich einen Termin und lernen Sie unser Haus kennen:

Haus Zellertal · Untere Bahnhofstraße 4a
67308 Albisheim · Tel.: (0 63 55) 95 48-0
info@prot-altenhilfe.de · www.prot-altenhilfe.de



Wir sind
QM-zertifiziert!

nach DIN ISO EN 9001:2000



**Haus
Zellertal** | Albisheim

Eine Einrichtung der Prot. Altenhilfe Westpfalz gBmbH

WIR SORGEN FÜR IHRE GESUNDHEIT



compassio

Unser Angebot:

- Dauerpflege
- Kurzzeitpflege
- Tagespflege
- Demenzbetreuung

Unser Haus bietet Platz für 94 Bewohner, verteilt auf 54 Einzelzimmer mit 18 qm und 20 Doppelzimmer mit 24 qm.

Senioren-domizil **Haus Antonius**

Königkreuzstraße 38-40
67307 Göllheim
Telefon 06351 1262-0
Telefax 06351 1262-200
haus-antoniust@compassio.de

Vereinbaren Sie einen Besuchs- und Informationstermin! Wir zeigen Ihnen gerne unser Haus, unterstützen und beraten Sie in allen Fragen zur Pflege und Betreuung.

www.compassio.de

PFLEGE modern

„Die Schwestern“

Besondere Vorteile. Testen Sie unverbindlich!
Unzufrieden? Probleme? Kommen Sie zu uns.

SOZIALSTATION Hauptstraße 85 • 67271 Kindenheim

TELEFON 0 63 59 / 94 70 21

Internet: www.dieschwestern-sozialstation.de

Ortsgemeinde Rüssingen

Ortsbürgermeister:
Steffen Antweiler, Telefon 06355 3634



Straßenverzeichnis

Adolf-von-Nassau-Straße	Gaubergstraße	Kristeiner Weg
Bangertgasse	Göllheimer Straße	Lindenhof (außerh.)
Biedesheimer Straße	Hauptstraße	Ringstraße
Fasanenweg	Hinter der Kirche	Weinbergstraße



Rüssingen liegt am Ufer des Wiesenbachs zwischen 240 und 250 m NN, pittoresk eingebettet in eine Mulde zwischen dem Zollstock-Plateau im Norden und dem Silberberg-Riegel im Süden. Das lang gestreckte Straßendorf wird von den Bruchkanten des Kalksteinabbaus am Zollstock überragt, die der Ortschaftsilhouette schon von der Ferne ein unverwechselbares Gepräge verleihen. Erweiterungen an der nach Westen und Osten verlängerten Hauptstraße sowie deren Abzweigungen im Südwesten und Nordosten belegen das kontinuierliche Wachstum des Dorfs in den vergangenen beiden Jahrhunderten.

Das Erscheinungsbild der über 500 Einwohner zählenden Gemeinde wird von einer Vielzahl stattlicher bäuerlicher Anwesen geprägt, weshalb Rüssingen auch als eines der ansehnlichsten Dörfer der Nordpfalz gilt. Wie in der Vergangenheit wird der Ort auch heute von der Landwirtschaft geprägt. In bescheidenem Umfang (2,5 ha) wird auch bei Rüssingen auf dem südexponierten Teil des Breinsbergs Weinbau betrieben

Bezeichnung	Name	Telefon
Vereine und Verbände		
FCK-Fanclub	Engelbert Hofrichter	06355 1760
Freiwillige Feuerwehr	Horst Bobka	06355 3252
Gesangverein	Antje Höffner	06355 989108
Landfrauenverein	Maria Kaufhold	06355 2560
Pfälzische Bauern- und Winzerschaft	Herbert Wendel	06355 741
SPD Ortsverein	Michael Christmann	06355 955965
Turn- und Sportverein	Klaus-Peter Hornung	06355 36226
VdK-Ortsgruppe	Philipp Schäfer	06355 617
Vogelschutzverein	Stefan Linn	06355 1677



Ortsgemeinde Standenbühl

Ortsbürgermeister:

Gerhard Müller, Telefon 06357 989881



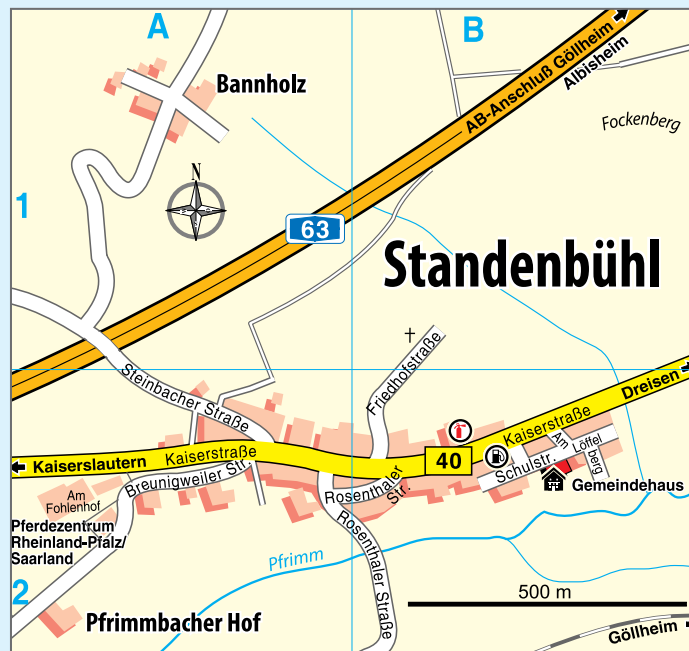
Standenbühl, die kleine, in der Kaiserstraßensenke gelegene Ortschaft, zählt etwas mehr als 200 Einwohner. Seit jeher war das typische Straßendorf Durchgangsstation zwischen Kaiserslautern und Mainz, was nicht zuletzt zur Anbindung an die 1807 bis 1811 erbaute Kaiserstraße Napoléons, die heutige B 40, führte. Erst in den vergangenen Jahren hat die Gemeinde durch die neue A 63 eine Entlastung vom Durchgangsverkehr erfahren. Unter den Pferdesportbegeisterten in Rheinland-Pfalz gilt der noch immer stark agrarisch geprägte Ort als Zentrum des Reitsports: Neben dem rührigen Zellertal-Donnersberger Reit- und Fahrverein ist auch das Pferdezentrum Rheinland-Pfalz-Saar in Standenbühl angesiedelt, das sich der Aufzucht, Ausbildung und Vermarktung von Sport- und Freizeitpferden widmet. Regelmäßig finden

Turniere, sogar Landeschampionate, in Standenbühl statt, die Reiter aus dem gesamten südwestdeutschen Raum in die Gemeinde locken. Von den Reitanlagen des Vereins und des Pferdezentrums aus führen Reitwege durch die Gemarkungen von Standenbühl, Dreisen und Göllheim.

Neben Reitern finden auch Wanderfreunde auf zwei durch die Standenbühler Gemarkung verlaufenden Wanderwegen des Pfälzerwaldvereins (von Staudernheim/Nahe bis ins Elsass bzw. von Kirchheimbolanden bis Pirmasens führend) gute Bedingungen vor.

Straßenverzeichnis

Am Fohlenhof
Am Löffelberg
Breunigweiler Straße
Friedhofstraße
Kaiserstraße
Pfrimbacher Hof
Rosenthaler Straße
Schulstraße
Steinbacher Straße



Bezeichnung

Name

Telefon

Vereine und Verbände

Förderverein Dorfgemeinschaftshaus	Gunter Martin	06357 210
Pfälzische Bauern- und Winzerschaft	Bernhard Alles	06357 5406
Pferdezuchtverband Rheinland-Pfalz-Saar	Karl-Heinz Bange	06357 97500
Zellertal-Donnersberger Reit- und Fahrverein	Gerald Hofmann	06351 45052

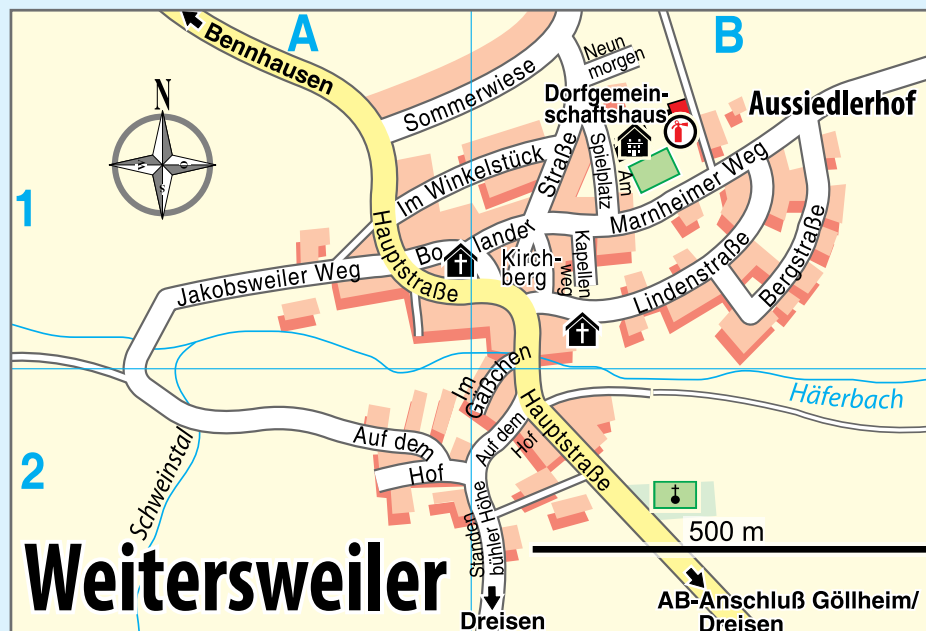
Ortsgemeinde Weisersweiler

Ortsbürgermeister:
Armin Göbel, Telefon 06357 5623



Straßenverzeichnis

Am Spielplatz	Im Gäßchen	Marnheimer Weg
Auf dem Hof	Im Winkelstück	Neunmorgen
Aussiedlerhof	Jakobsweiler Weg	Sommerwiese
Bergstraße	Kapellenweg	Standenbühler Höhe
Bolander Straße	Kirchberg	
Hauptstraße	Lindenstraße	



Weisersweiler, malerisch eingebunden in eine Geländemulde der Kaiserstraßensenke, liegt die über 410 Einwohner zählende Gemeinde als einzige Ortschaft der Verbandsgemeinde nördlich der B 40 und der A 63.

Der verschlungen durch die Landschaft fließende Häferbach trennt das Dorf in zwei Teile, die in der Vergangenheit zu verschiedenen Herrschaften gehörten. Wenn auch die fruchtbaren, fast ebenen Hochflächen und Tallagen bei Weisersweiler, wie bei den anderen Orten der Kaiserstraßensenke und des Göllheimer Hügellands, intensiv ackerbaulich genutzt werden, so findet man hier noch ausgedehnte Streuobstwiesen. Wie in Dreisen, führen der Westpfalz-Wanderweg sowie zwei Pfälzerwaldverein-Wanderwege (Glanbrücken bis Wachenheim/Wstr. und Fernwanderweg Saar-Rhein-Main von Homburg/Saar bis Wörth/Main) durch Ort und Gemarkung von Weisersweiler. Für Dauer-camper steht ein in Richtung Jakobsweiler gelegener Campingplatz zur Verfügung.

Bezeichnung	Name	Telefon
Vereine und Verbände		
Feuerwehrförderverein	Stephan Schmitt	06357 509996
Pfälzische Bauern- und Winzerschaft	Alois Eichler	06357 5773



Ortsgemeinde Zellertal

Ortsbürgermeister:
Raimund Osterroth, Telefon 06355 2723



Zellertal-Harxheim

Im Talgrund des mit einer spezifischen Klima- und Bodenausstattung ausgezeichneten Zellertals liegt am Ufer des Ammelbachs der

Ortsteil Harxheim. Von der Bachmündung in die Pfrimm im Norden erstreckt sich die Ortschaft nach Süden bis auf den unteren Hang des Kahlenbergs hinauf. Durch seine südexponierte Lage weist das Zellertal solch klimatisch günstige Bedingungen auf, dass sogar Südfrüchte, wie zum Beispiel Feigen und Kiwis in Harxheim, gedeihen. Der ca. 860 Einwohner zählende Ort hält mit Kindergarten, Grundschule, Ärzten, Geschäften, Sportplatz, Turnhalle und drei Tennisplätzen die zentralen Einrichtungen der Infrastruktur auch für die Umlandgemeinden vor. Die seit 1976 zur Gemeinde Zellertal zusammengeschlossenen Ortsteile Harxheim, Niefernheim und Zell sind neben Eiselthum die wichtigsten Weinbauorte der Verbandsgemeinde. In ihrer Gemarkung werden auf 100 ha Wein angebaut. Ein Fest mit regionaler Bedeutung ist das „Zauberhafte Zellertal“, das jeden Sommer im jährlichen Wechsel in den drei Ortsteilen begangen wird. Touristen und Ausflüglern, die in zunehmendem Maße den touristischen „Geheimtip“ Zellertal entdecken, stehen die Weinprobierstuben der örtlichen Winzer sowie Restaurants und Übernachtungsmöglichkeiten in Harxheim zur Verfügung.

Zellertal-Niefernheim

Der Ortsteil mit rund 200 Einwohnern liegt auf dem linken Ufer der Pfrimm, in einer Ausweitung der Talau, und zieht sich den ziemlich steil ansteigenden Nordhang des Zellertals hinauf. Das Ortsbild wird durch stattliche Weingüter und große, mit Obstbäumen bestandene Gärten geprägt. Wie in

anderen Weinbauorten im Zellertal reichen die Wingerte bis an den Dorfrand von Niefernheim heran. Das Zellertal, in dem seit den Tagen der Römer Weinbau betrieben



wird, ist eines der nördlichsten Weinbaugebiete der Pfalz und gehört zum Bereich Mittelhaardt Deutsche Weinstraße. Auf Grund der hervorragenden klimatischen Bedingungen können die lokalen Winzer auf eine Vielzahl prämierter Qualitätsweine verweisen: Die Zellertaler Hänge genießen nicht nur Südsonne, die von den Kalkböden gespeichert wird, sondern sind auch nur geringen Niederschlagsmengen ausgesetzt, die von den tonigen Erdschichten im Boden gehalten werden. So gedeihen hier qualitativ hochwertige Weine mit spritzigem, fruchtigem Geschmack. Nach einem Spaziergang durch die örtlichen Lagen „Kreuzberg“ und „Königsweg“ können sich Wein- und Wanderfreunde in den Weinprobierstuben von den hervorragenden Erzeugnissen der lokalen Winzer überzeugen.



Ortsgemeinde Zellertal

Zellertal-Zell

Den östlichen Teil der Verbandsgemeinde und des Donnersbergkreises nimmt das bis nach Rheinhessen reichende Zellertal ein, das sich auf pfälzischer Seite ca. 10 Kilometer lang, von der Pfrimm durchflossen, in west-östlicher Richtung erstreckt. In seinem östlichen Teil liegt auf halber Höhe des südexponierten Osterberghangs die Ortschaft Zell, die dem Talraum seinen Namen gab. Die Gemeinde ist mit dem Talgrund durch eine in vielen Windungen in die Höhe führende Straße verbunden, die am östlichen Ortsrand auf die hangparallele, von Einselfthum durch Zell ins rheinhessische Mölsheim verlaufende Panoramastraße trifft. Bis in die jüngste Zeit wird der östliche Teil des Zellertals, insbesondere die Zeller Gemarkung, durch Hangrutschungen gefährdet, für die hauptsächlich der schwere Lettenuntergrund verantwortlich ist. Die permanenten Rutschungen machten nicht nur aufwendige Sicherungsmaßnahmen durch Drainagen und Brunnen notwendig, sondern wirkten sich auch auf das Ortsbild aus. Durch die sorgsame Erhaltung alter Bauten und die Beschränkung von Neubautätigkeiten konnte sich Zell jedoch ein malerisches Erscheinungsbild bewahren. Geprägt wird die Silhouette durch die beiden, schon in Fernsicht wirksamen Kirchen, die zugleich an die ehemalige Bedeutung des Stifts Zell als beliebtester Wallfahrtsort der Pfalz erinnern. Von Zell aus kann man einen wunderbaren Blick über das Tal mit seinen typischen Strukturen einer Weinberglandschaft genießen. Durch diesen herrlichen, von Weinbergmauern, Lesesteinwällen,

Hohlwegen und Weinbergflächen geprägten Landstrich führen beliebte Wanderwege von Einselfthum kommend, mit Abzweigungen nach Harxheim und Niefernheim versehen, durch die Zeller Weinlagen „Klosterstück“, „Kreuzberg“, „Königsweg“ und den in ganz Deutschland bekannten „Schwarzen Herrgott“ über die pfälzisch-rheinhessische Grenze nach Mölsheim. Selbstverständlich können die Zeller Weine in den Probierstuben der örtlichen Winzer verkostet werden.

Im romantischen Park der Golsenstiftung wird alljährlich zur Feier der Zeller Weine am vierten Wochenende im Juli das „Parkfest“ begangen. Als größtes Fest im Zellertal hat sich das Olivenölfest - „Oliandi“- im Ortsteil Zell etabliert. Es findet jedes Jahr am ersten Wochenende im Mai statt und zieht alljährlich viele Besucher aus dem pfälzisch-rheinhessischen Raum und dem gesamten Bundesgebiet an.





Ortsgemeinde Zellertal

Straßenverzeichnis

Harxheim

Am Knöpfchen
Am Litzelsteg
An der Kurpfalzmühle
Auf der Lehmkauf
Auf der Tonau
Bahnhofstraße
Bannmühle

Bubenheimer Straße
Borkelwiese
Danziger Straße
Grünstadter Weg
Hauptstraße
Im Kirschgarten
In der Lache
Jüngstmühle

Kindenheimer Weg
Kurpfalzmühle
Kurpfalzstraße
Lindenstraße
Löwenbrunnen
Niederschlesienstr.
Oberschlesienstraße
Ostpreußenstraße

Plündergasse
Pommernstraße
Schenkelstück
Wachenheimer Straße
Westpreußenstraße
Zehntenscheuerstraße
Zeller Weg



Niefernheim

Bahnhaus
Brückenhof
Brückenstraße
Haus Lauer
Herrwiese
Im Taubhaus
Königsstraße
Reitzenmühle (außerh.)
Rottmannsgasse
Schlittweg
Zeller Weg

Zell

Fritz-Golsen-Straße
Zeller Hauptstraße
Klosterhof
Osterberg
Untergasse



Ortsgemeinde Zellertal

Bezeichnung	Name	Telefon
Vereine und Verbände		
Feuerwehr Zellertal	Gerd Dannenfelser	06355 965981
Heimatverein Zell	Rupert Müller	06355 1053
Kolpingsfamilie Zell (Kolping Kapelle)	Andreas Vollet	06355 2232
Landfrauenverein	Doris Lorenz	06355 520
Männergesangverein	Gunter Heilmann	06355 2619
Natur- und Vogelschutzverein Zellertal-Violental	Bernd Schmidt	06355 2299
Pfälzische Bauern- und Winzerschaft	Elmar Schüttler	06355 989303
Skatclub „Treff Sieben“	Dieter Pommeranz	06355 3262
TC Zellertal	Reinhard Geller	06355 989413
Turn- und Sportgemeinde Zellertal	Wolfgang Dörr	06352 67354
VdK-Ortsgruppe	Hans-Stefan Grönewald	06355 2413
Zellertal Aktiv (VG Göllheim)	Klaus-Dieter Magsig	06351 490917

Bezeichnung/Name	Anschrift	Telefon
Zellertal, Grundschule Zellertal-Harxheim	Zeller Weg 3	06355 9539340
Kindergarten Zellertal mit Bubenheim	Kurpfalzstraße 28	06355 753
Protestantisches Pfarramt Zellertal-Harxheim	Im Kirschgarten 4	06355 570
Katholisches Pfarramt Zellertal-Zell	mitverwaltet von Pfarramt Ottersheim	06355 413
Sparkasse Donnersberg, Zweigstelle Zellertal-Harxheim	Hauptstraße 8 a	06355 2280
Praktischer Arzt		
Dr. Christiane Koch, Robert Spies	Kurpfalzstraße 4 a, Harxheim	06355 2121
Heilpraktiker		
Meier, M. & R.	In der Lache 19, Harxheim	06355 2019
Zahnarzt		
Dr. Taubmann, Gerd	Auf der Tonau 7, Harxheim	06355 989894

Notruftafel

	Telefon
Polizei-Notruf	110
Polizeiinspektion Kirchheimbolanden	06352 9110
Feuerwehr	112
Notarztzentrale Donnersberg	06352 19292
DRK-Rettungsdienst/Krankentransport	06352 19222
Gasversorgung	06352 70330
Stromversorgung	0800 7977777
Wasserversorgung/Kanalisation	06351 13000
Soziale Lebensberatung - Schuldnerberatung	
Diakonisches Werk Kirchheimbolanden	06352 7532573

Broschüren können viele, aber der info verlag kann mehr. Damit ein hochwertiges Medium für die Öffentlichkeitsarbeit unserer kommunalen oder privatwirtschaftlichen Partner entsteht, gehen wir von Anfang an mit Ihnen zusammen einen gemeinsamen Weg. Mit kompetenten Ansprechpartnern vor Ort. Mit qualifizierten Projektmanagern, Redakteuren, Fotografen und Grafikern. Mit einem erfolgreichen Vertriebsteam, das eine solide Finanzierung garantiert.



mediaprint
WEKA info verlag

mediaprint WEKA info verlag gmbh
Lechstraße 2
86415 Mering
Tel.: 08233 384-0
Fax: 08233 384-103
E-Mail: info@weka-info.de
www.weka-info.de
www.alles-deutschland.de
www.cityinfoclip.de





www.pfalzwerke.de

DIE PFALZWERKE:

WIR SIND FÜR SIE DA.

Wenn es etwas gibt, was uns von unseren Wettbewerbern unterscheidet, dann ist es unsere Nähe zur Region und ihren Menschen: der Pfalz und dem Saarpfalz-Kreis.

Persönliche Beratung vor Ort in unserem Energiemobil und unseren Energieberatungszentren ist dabei ebenso selbstverständlich, wie der Einsatz unserer Service- und Netzmitarbeiter, die rund um die Uhr für Sie da sind.



PFALZWERKE
Gute Ideen voller Energie.

Verbandsgemeindewerke Göllheim Wasser – Kanal – Baubetriebshof



Verbandsgemeindewerke
– Eigenbetrieb –
Gutenbergstraße 4
67307 Göllheim
Telefon 06351 / 1300-0
Telefax 06351 / 1300-20
www.vg-goellheim.de

Der Baubetriebshof erbringt Serviceleistungen für die Verbandsgemeinde und die Ortsgemeinden.



Gutenbergschule Realschule plus

Göllheim

Telefon: 06351-13133

Email: rsg@vg-goellheim.de

Homepage: grsplus-goel.bildung-rp.de



Bildungsziel Fachoberschule

Die echte Alternative zu anderen Schularten

- **berufsorientiert**
- **leistungsorientiert**
- **innovativ**
- **abschlussbezogene Klassen**

Abschlüsse bis zum Fachabitur