

Verwaltungsgemeinschaft **Saulgrub** **Bad Bayersoien**



Bürgerinformationsbroschüre



Ammergauer Alpen



Informationen

Gemeinde Saulgrub

Anschrift: Kohlgruber Straße 2
82442 Saulgrub
Telefon: 08845 7476-0
E-Mail: geschaeftsleitung@vg-saulgrub.de
Internet: www.saulgrub.de
1. Bürgermeister: Rupert Speer
Einwohner 2007: 1.685
Fläche (qkm): 35,49
Gästeübernachtungen 2008: 43.275



Foto: A. Schindler

Gemeinde Bad Bayersoien

Anschrift: Dorfstraße 45
82435 Bad Bayersoien
Telefon: 08845 7030610
E-Mail: gemeindebb@arcor.de
Internet: www.bad-bayersoien.de
1. Bürgermeister: Eberhard Steiner
Einwohner 2007: 1.177
Fläche (qkm): 17,65
Gästeübernachtungen 2008: 120.229





Herzlich willkommen

Was macht das Gebiet der Verwaltungsgemeinschaft Saulgrub so liebens- und lebenswert?

Wir sind drei oberbayerische Dörfer mit einem malerischen See und innerhalb intakter Natur. Außerdem sind wir offene und besonders gastfreundliche Menschen.

Profitieren die Orte von der Lage im herrlichen Werdenfelser Land?

Ja, weil das Werdenfelser Land mit Garmisch-Partenkirchen und Zugspitze nicht nur sehenswert, sondern auch sehr bekannt ist. Noch bekannter aber sind die Landschaft von der Talschaft Ammergauer Alpen von Ettal über Oberammergau bis nach Bad Bayersoien. Inmitten der landschaftlichen Schönheit des Alpenvorlandes bietet Saulgrub ein ausgezeichnetes Höhenklima, eine intensive Sonneneinstrahlung und wegen des günstigen Horizontverlaufes vor allem eine lange Sonnenscheindauer.



Ammergauer Alpen



Eberhard Steiner

Gemeinschaftsvorsitzender
und 1. Bürgermeister der
Gemeinde Bad Bayersoien



Rupert Speer

stellv. Gemeinschaftsvorsitzender
und 1. Bürgermeister der
Gemeinde Saulgrub

Vieles, was man von Orten erwartet, die mit allen Vorzügen eines beliebten Ferien- und Erholungsgebietes ausgestattet sind, erwartet die Besucher in Saulgrub, Altenau/Wurmsau und Bad Bayersoien. Woran denken Sie da im Besonderen?

An zahlreiche Fuß- und Radwanderungen durch die wald- und wiesenreiche Voralpenlandschaft des Ammertals und des Pfaffenwinkels sowie an viele schöne Bergwanderungen in den naheliegenden Ammergauer Bergen. Ebenso ist die Ammerschlucht mit Schleierfällen und der herrliche Blick auf das gesamte Ammergebirge und auf das Wettersteingebirge zu erwähnen.

Welche touristischen Sehenswürdigkeiten würden Sie empfehlen?

Die Ammerschlucht mit Schleierfällen, die Wieskirche, das Passionstheater in Oberammergau, das Kloster Ettal, das Schloss Linderhof, die Klosterkirche Rottenbuch, das Schloss Neuschwanstein, der Blaue Reiter bei Murnau und das älteste Bahnkraftwerk der Welt für Einphasenwechselstrom, im Kammerl an der Ammer bei Saulgrub.

Inhaltsverzeichnis

	Seite
Informationen	U2
Interview	1
Branchenverzeichnis	4
Impressum	8
Notruf und wichtige Telefonnummern	24
Verwaltungsgemeinschaft Saulgrub	5
Behördliche Einrichtungen der Verwaltungsgemeinschaft	7
Gemeinde Saulgrub	9
– Gemeinderat	9
– Gemeindliche Einrichtungen	9
– Ortsvereine Saulgrub	10

	Seite
– Ortsvereine Altenau	10
Ortsplan Saulgrub	11
Ortsplan Altenau/Wurmansau	13
Zur Geschichte von Saulgrub	15
Gemeinde Bad Bayersoien	17
– Gemeinderat	17
– Gemeindliche Einrichtungen	17
– Ortsvereine Bad Bayersoien	18
Ortsplan Bad Bayersoien	19
Zur Geschichte von Bad Bayersoien	20

U = Umschlagseite

In unserem Haus fühlen sich nicht nur blinde und sehbehinderte Menschen wohl. **Auch sehende und externe Gäste sind bei uns herzlich willkommen!**



AURA HOTEL
 Kur- und Begegnungszentrum
 Saulgrub

Es erwarten Sie:

Kuren · Seminare · Urlaub

- Kegelbahn
- Schwimmbad
- Medizinische Badeabteilung für stationäre und ambulante Reha-Maßnahmen
- Wellness & Kosmetik
- Veranstaltungsräume für Seminare und private Feste



Wir freuen uns auf Sie!

Alte Römerstraße 41-43
 82442 Saulgrub / Obb.
 Tel. 088 45 / 99-0 · Fax 088 45 / 99 121
www.aura-hotel.de · info@aura-hotel.de
 Träger: Bayerischer Blinden- und Sehbehindertenbund e.V.

Fordern Sie unser aktuelles Programm an

Backen mit Butter – traumhaft gut!



Wir führen verschiedene Sorten von:
BROT - SEMMELN - FEINGEBÄCK
KUCHEN - TORTEN - NUDELN
KAFFEE - SNACKS



Wir versprechen echten Genuss,
dank - traditioneller Backkultur,
selbst entwickelter Rezepturen,
Natur-Sauerteig + frischer Butter,
natürlicher Rohstoffe,
frischer Zubereitung,
Mehl aus unserer Gegend und
z.T. aus eigenem Anbau,
Kennzeichnung allergener Stoffe



Unsere Verkaufsstellen:

Bäckerei Konditorei Brandmeier
Dorfstraße 40 · Bad Bayersoien
- mit Stehcafé u. Spieglecke

Filiale Bad Kohlgrub
St.-Martin-Straße 5
- mit Stehcafé

Filiale Oberammergau
Steinbachergasse 15
- mit Café u. Spieglecke

...wissen was drin ist!



ALLERGEN-SYMBOLIK

... wissen, was drin ist!

Wir, die Bäckerei Brandmeier sind eine der ersten Bäckereien, die die Inhaltsstoffe ihrer Backwaren kennzeichnen. Da wir ausschließlich natürliche Ursprungsrohstoffe einsetzen, können wir immer sagen, „was drin ist“.



Branchenverzeichnis

**Italienische Pizzeria
Ristorante**

Pizza – Pasta – Salat
Heim-Service
von 11:30 – 22:30 Uhr
 nach Saulgrub
frei Haus
 nach Wurmansau, Altenau,
 Bad Kohlgrub, Bad Bayersoien
1,00 Euro extra
 nach Unterammergau
1,50 Euro extra
 nach Oberammergau, Wildsteig, Rottenbuch
2,00 Euro extra

Mustafa Şahintürk
Ammergauer Str. 16 · 82442 Saulgrub
Tel. 0 88 45 / 7 57 46 71

Wir
sind
gerne
für
Sie
da!

Liebe Leserinnen, liebe Leser!

Sie finden hier eine wertvolle Einkaufshilfe: einen Querschnitt leistungsfähiger Betriebe aus Handel, Gewerbe und Industrie, alphabetisch geordnet. Alle diese Betriebe haben die kostenlose Verteilung Ihrer Broschüre ermöglicht. Weitere Informationen finden Sie im Internet unter www.alles-deutschland.de.

Branche	Seite	Branche	Seite
Bäckerei	3	Malerbetrieb	8
Baugeschäft	5	Metallbau, Spenglerei	U3
Bestattungen	24	Museum	22
Biergarten	14	Palliativ-Versorgung	U3
Bio-Bäckerei	3	Parkettböden	4
Elektro	8	Photovoltaikanlagen	8
Fenster und Türen	4, U3	Pizzeria	4
Gaststätte	14, 22	Sägewerk	14
Haushaltswaren,		Schreinerei	8, U3
Eisenwaren	U3	Spenglerei	4
Haustechnik	12	Steinmetz	24
Heizung, Sanitär	4, 8	Steuerberaterin	6
Holzhandel	14	Versicherungen	6
Homöopathie	U3	Zimmerei	8
Hotel	2		

U = Umschlagseite

Das Fachgeschäft für

HEIZUNG	SANITÄR	SPENGLERARBEITEN
Brennwert Öl, Gas Holz, Pellet Solar	Bäder Wasser- aufbereitung	Dachrinnen Blechdächer Kaminsanierung

**ALTBAURENOVIERUNG ◦ HEIZKESSELAUSTAUSCH
KUNDENDIENST**

Sprechen Sie mit uns:
Hans Neuner

Dorfstr. 1 · 82442 Saulgrub · Tel. 0 88 45/5 20 · Fax 0 88 45/18 23
www.neuner-gmbh.de · E-Mail: mail@neuner-gmbh.de

Fenster und Türen

...davon träumt Ihr Haus!

- Holz-Alu-, Kunststoff-, Holzfenster
- Haus- und Zimmertüren
- Landhausdielen in Raumlänge
- Insektenschutzgitter
- Wohn- und Geschenkartikel und
Vieles mehr...

Gaulhofer
 Ein Familien- und ein Lebensstil
 In der Weide 7
 82497 Unterammergau
 Tel.: 08822/923506
 Fax: 08822/923507

**... besuchen Sie uns in
unserer Ausstellung!**

Parkett-, Kork-, Laminatböden

Verwaltungsgemeinschaft Saulgrub



Foto: A. Schindler

Im Zuge der Gemeindegebietsreform wurde zum 01.05.1978 die Verwaltungsgemeinschaft Bad Kohlgrub mit den Mitgliedsgemeinden Bad Kohlgrub, Saulgrub und Bad Bayersoien gebildet. Die Gemeinde Bad Kohlgrub wurde als Sitz der Verwaltungsgemeinschaft Bad Kohlgrub bestimmt.

Auf Wunsch der beteiligten Gemeinden wurde im Zuge der Korrektur zur Gebietsreform mit Wirkung vom 31.12.1979 die Gemeinde Bad Kohlgrub aus der Verwaltungsgemeinschaft entlassen und wieder eigenständige Gemeinde. Gleichzeitig wurde zum 01.01.1980 die Verwaltungsgemeinschaft Saulgrub mit den Mitgliedsgemeinden Saulgrub und Bad Bayersoien mit Sitz in Saulgrub als Rechtsnachfolger bestimmt.

Seit dieser Zeit ist die Geschäftsstelle der Verwaltungsgemeinschaft Saulgrub im Rathaus der Gemeinde Saulgrub, Kohlgruber Straße 2, 82442 Saulgrub, untergebracht.

**Wir
bauen
für Sie** ... zuverlässig
... termingerecht
... in solider Bauweise
... auch schlüsselfertig

**BAUGESCHÄFT
HEILAND**


82401 Rottenbuch • Augustinerstraße 20

Telefon: 0 88 67 / 3 25 • Fax: 18 89

Internet: www.Heiland-Bau.de

E-Mail: Heiland@t-online.de

Persönliche Notizen



Kompetente Beratung

Siegfried & Kathrin Demharter Versicherungs- und Vermögensberatung



Als Versicherungsmakler
vermitteln wir nur günstige
Versicherungen in allen
Lebenslagen.
Wir beraten Sie gerne

Eckweg 7
82435 Bad Bayersoien
Tel.: 08845/75215
Fax: 08845/75216
e-mail: demharter@t-online.de

MARGARETE URBIN

STEUERBERATERIN



Wir stehen Ihnen für das gesamte steuerliche Beratungsspektrum, der Erstellung von Jahresabschlüssen und Steuererklärungen, Finanz- und Lohnbuchhaltungen sowie betriebswirtschaftliche Beratungen, insbesondere zur Existenzgründung und Unternehmensplanung zur Verfügung.

Eichenweg 1, 82442 Altenau, Tel. 08845 74440
Email: kanzlei@stb-urbini.de

Behördliche Einrichtungen



Verwaltungsgemeinschaft Saulgrub

Zusammensetzung der Gemeinschaftsversammlung der Verwaltungsgemeinschaft Saulgrub:

Gemeinschaftsvorsitzender:

Eberhard Steiner Gemeinde Bad Bayersoien

Stellv. Gemeinschaftsvorsitzender

Rupert Speer Gemeinde Saulgrub

Weitere Mitglieder:

Josef Gratz Gemeinde Saulgrub

Florian Freisl Gemeinde Saulgrub

Herbert Kieweg Gemeinde Bad Bayersoien

Ernst Jörg Gemeinde Bad Bayersoien

Geschäftsstelle Saulgrub

Rathaus Saulgrub, Kohlgruber Straße 2, 82442 Saulgrub

Telefon: 08845 7476-0

Fax: 08845 7476-20

E-Mail: geschaeftsleitung@vg-saulgrub.de

Öffnungszeiten der Verwaltung:

Rathaus Saulgrub	Mo. – Fr.	8.00 – 12.00 Uhr
	Mi.	16.00 – 18.00 Uhr

Rathaus Bad Bayersoien Gemeindezimmer Altenau	Mo. – Fr.	8.00 – 12.00 Uhr
	Di. und Do.	9.00 – 11.00 Uhr

Geschäftsleitung – Hauptverwaltung:

Personalwesen • Sitzungsdienst • Bauverwaltung
Verkehrsrecht • Straßen- und Wegerecht • Wasserrecht
• Umwelt- und Naturschutz • Leitung des Standesamtes
Telefon: 08845 7476-14
E-Mail: geschaeftsleitung@vg-saulgrub.de

Ordnungsamt:

Einwohnermeldeamt • Passamt • Staatsangehörigkeitsrecht
• Lohnsteuerkarten • Führungszeugnisse • Wahlamt
• Standesamt • Wohngeld • Sozialhilfe • Rentenstelle
• Gewerbe- und Gaststättenwesen • Fundsachen
• Friedhofverwaltung • Öffentliche Veranstaltungen

Telefon: 08845 7476-10

E-Mail: gratz@vg-saulgrub.de

Kämmerei und Kasse:

Finanzverwaltung • Vermögensverwaltung

Telefon: 08845 7476-12

E-Mail: bertl@vg-saulgrub.de

Steuern und Abgaben • Gemeindekasse

Telefon: 08845 7476-13

E-Mail: nebel@vg-saulgrub.de

Gemeinschaftsvorsitzender und ehrenamtlicher

1. Bürgermeister der Gemeinde Bad Bayersoien

Rathaus Bad Bayersoien, Dorfstraße 45, 82435 Bad Bayersoien

Telefon: 08845 7030611

Fax: 08845 7030650

E-Mail: gemeindebb@arcor.de

Sprechstunden des Gemeinschaftsvorsitzenden und

1. Bürgermeisters der Gemeinde Bad Bayersoien

im Rathaus Bad Bayersoien	Di.	9.00 – 11.00 Uhr
	Do.	16.00 – 18.00 Uhr

Öffnungszeiten der Verwaltung:

Rathaus Bad Bayersoien	Mo. – Fr.	8.00 – 12.00 Uhr
------------------------	-----------	------------------

Telefon: 08845 70306-10

Fax: 08845 70306-50

E-Mail: paulus@vg-saulgrub.de

1. Bürgermeister der Gemeinde Saulgrub

Rathaus Saulgrub, Kohlgruber Straße 2, 82442 Saulgrub

Telefon: 08845 7476-16

Fax: 08845 7476-20

E-Mail: rupert.speer@vg-saulgrub.de

Sprechstunden des 1. Bürgermeisters der Gemeinde Saulgrub:

Rathaus Saulgrub	Mi.	17.00 – 18.00 Uhr
Gemeindezimmer Altenau	Di.	17.00 – 18.00 Uhr

M Fritz Marsch
Malermeister

Bauten-, Schriften-, Dekorationsmalerei
sämtliche Tapetenarbeiten

82442 Saulgrub Telefon 0 88 45/ 4 86
Achelestraße 4 Telefax 0 88 45/ 92 83
E-Mail: fritz.marsch@freenet.de

Elektro Holderied GmbH

Elektroinstallation * Elektrogeräte * Photovoltaikanlagen
Kundendienst * Antennenbau * Satellitenanlagen * Telefonanlagen

Dorfstraße 38 · Telefon 0 88 45/18 96 · Fax 0 88 45/10 00
82435 Bad Bayersoien
www.elektro-holderied.de



Franz Erwin

- Heizung
- Lüftung
- Sanitär
- Öl-Gasanlagen
- Kundendienst

Gschwend 23 1/2 · 82435 Bad Bayersoien
Telefon 0 88 45/81 55
Telefax 0 88 45/75 84 63



Michael Geisenberger

Zimmerei

82442 Saulgrub
Ammergauer Str. 1
Tel.: 0173-3620032
Fax: 08845-757659

- Holzhäuser
- Innenausbau
- Treppen
- Carport
- Balkone
- Böden
- Verschalungen
- Altbausanierung

www.alles-deutschland.de

IMPRESSUM

Herausgegeben in Zusammenarbeit mit der Trägerschaft. Änderungswünsche, Anregungen und Ergänzungen für die nächste Auflage dieser Broschüre nimmt die Verwaltung oder das zuständige Amt entgegen. Titel, Umschlaggestaltung sowie Art und Anordnung des

Inhalts sind zugunsten des jeweiligen Inhabers dieser Rechte urheberrechtlich geschützt. Nachdruck und Übersetzungen sind – auch auszugsweise – nicht gestattet. Nachdruck oder Reproduktion, gleich welcher Art, ob Fotokopie, Mikrofilm, Datenerfassung, Datenträger oder Online nur mit schriftlicher Genehmigung des Verlages.
82442050/2. Auflage/2009



mediaprint
WEKA info verlag

mediaprint WEKA info verlag gmbh
Lechstraße 2
D-86415 Mering
Tel. +49 (0) 82 33 384-0
Fax +49 (0) 82 33 384-103
info@weka-info.de · www.weka-info.de
www.alles-deutschland.de

Bilder: Gemeinde Saulgrub, Gemeinde Bad Bayersoien

Gemeinde Saulgrub



Gemeinderat Saulgrub

1. Bürgermeister Rupert Speer Archweg 6, 82442 Altenau

2. Bürgermeister Josef Gratz Dorfstraße 26a, 82442 Saulgrub

Gemeinderatsmitglieder:

Josef Bauer Rottenbacher Straße 15, 82442 Saulgrub

Bernhard Brandmeier Sonnenweg 1, 82442 Altenau

Florian Freisl Unternoggstraße 12, 82442 Altenau

Peter Gut jun. Alte Römer Straße 5, 82442 Altenau/Wurmansau

Martin Kriner Ammergauer Straße 20, 82442 Saulgrub

Peter Kratz Birkenweg 4, 82442 Saulgrub

Heidi Kutzbauer Obere Dorfstraße 7, 82442 Saulgrub

Josef Niklas Kochelstraße 1, 82442 Altenau

Simon Schwarz Altenauer Straße 14, 82442 Saulgrub

Peter Urbin Eichenweg 1, 82442 Altenau

Andreas Wilhelm Wurmansauer Straße 16, 82442 Altenau

Gemeindliche Einrichtungen

<i>Gemeinde Saulgrub</i>	<i>Anschrift / E-Mail / Internet</i>	<i>Telefon</i>	<i>Fax</i>
Tourist-Information Saulgrub	Kohlgruber Straße 2, 82442 Saulgrub info@saulgrub.de, www.saulgrub.de	08845 1066	-7476-20
Tourist-Information Altenau	Obere Dorfstraße 24, 82442 Altenau info@altenau-bayern.de, www.altenau-bayern.de	08845 1881	-8935
Grundschule Altenau	Obere Dorfstraße 24, 82442 Altenau grundschule.saulgrub@t-online.de	08845 9311	-9311
Bauhof Altenau	Saulgruber Straße 17, 82442 Altenau	08845 7298	-7298
Kläranlage Altenau	Unternoggstraße 10, 82442 Altenau	08845 8397	
Kindergarten Saulgrub	Schmiedgasse 1, 82442 Saulgrub	08845 75176	
Kindergarten Altenau	Eckweg 6, 82442 Altenau	08845 474	-474
Feuerwehrgerätehaus Altenau	Saulgruber Straße 4, 82442 Altenau	08845 8188	
Feuerwehrgerätehaus Saulgrub	Bahnhofweg 1, 82442 Saulgrub		
Wertstoffhof Saulgrub	Am Mühlbach, 82442 Saulgrub		
Wertstoffsammelstelle Altenau	Saulgruber Straße, 82442 Altenau		

Gemeinde Saulgrub

Ortsvereine Saulgrub

<i>Ortsvereine</i>	<i>Kontaktperson</i>	<i>Anschrift</i>
Freiwillige Feuerwehr Saulgrub	Ludwig Schmid	Ammergauer Straße 11, 82442 Saulgrub
Gebirgs-Trachten-Erhaltungsverein „Almrösl“ Saulgrub	Josef Gratz	Dorfstraße 26 a, 82442 Saulgrub
Musikkapelle Saulgrub	Markus Uebel	Peustelsau 5, 82409 Wildsteig
Schützengesellschaft Saulgrub	Georg Kriner	Ammergauer Straße 20a, 82442 Saulgrub
Veteranenverein Saulgrub	Nikolaus Kratz	Am Wieseneck 6, 82442 Altenau/Wurmansau
Verkehrsverein Saulgrub	Elisabeth Daubner	Dorfstraße 16, 82442 Saulgrub
Förderverein Kinder und Jugend Saulgrub	Maria Mangold	Kraggenauerweg 7, 82442 Saulgrub
Theatergruppe Saulgrub	Rita Sailer	Zarlachstraße 10, 82442 Saulgrub
Naturfreunde Saulgrub	Georg Bichler	Dorfstraße 7, 82442 Saulgrub
Josefi-Verein Saulgrub	Josef Bauer	Rottenbacher Straße 15, 82442 Saulgrub
Kath. Frauenbund Altenau/Saulgrub	Anneliese Neuner	Dorfstraße 9, 82442 Saulgrub

Ortsvereine Altenau

Freiwillige Feuerwehr Altenau	Franz Filser	Wurmansauer Straße 24, 82442 Altenau
Gebirgs-Trachten-Erhaltungsverein „Schergenköpfler“ Altenau	Johannes Niklas	Kochelstraße 25, 82442 Altenau
Blaskapelle Altenau	Ludwig Wilhelm	Eichenweg 3, 82442 Altenau
Zimmerstutzengesellschaft Altenau	Thomas Klotz	Unternoggstraße 3, 82442 Altenau
Veteranenverein Altenau	Peter Urbin	Eichenweg 1, 82442 Altenau
Kindergartenförderverein Altenau	Johann Häuserer	Quellenweg 14, 82442 Altenau/Wurmansau
TSV Altenau	Hans Bumberger	Obere Dorstraße 9, 82442 Altenau
Obst- und Gartenbauverein Altenau	Andreas Wilhelm	Wurmansauer Straße 16, 82442 Altenau
Theaterverein Altenau	Johannes Niklas	Kochelstraße 25, 82442 Altenau
Junggesellenverein Altenau	Michael Lermer	Eckweg 20, 82442 Altenau





Greift Ihnen Ihre alte Heizung zu tief in die Tasche?

Die Kostenexplosion von Heizöl und Gas dominiert ebenso die Schlagzeilen der Presse wie das Thema der globalen Erderwärmung. Für private Haushalte ist es deshalb höchste Zeit, die eigene Heizung in Frage zu stellen. Ist die Anlage noch zeitgemäß? Welche Einsparmöglichkeiten gibt es? Ist der Energieträger auch in Zukunft noch verfügbar?

Diese Fragen beantworten Herr Policzka und sein Team umfassend in persönlichen Beratungsgesprächen. Herr Policzka hat wie kaum ein anderer in der gesamten Region Erfahrungen beim Bau und Betrieb von umweltverträglichen und effizienten Heizsystemen. Seit 15 Jahren beschäftigt er sich mit den Themen regenerativer Energie.

ÖKOLOGISCHE HAUSTECHNIK
Klaus und Heidi Policzka

Der Partner für innovative Heiztechnik!
Ökologische Haustechnik GmbH
Unternoggstraße 18, 82442 Saulgrub-Altenau
Fon (0 88 45) 703 39 30
www.oekologische-haustechnik.de

Mit Solarenergie in die Zukunft

Marktanreizprogramm, Kesselbonus, Förderung von KfW und BAFA – nie war ökologisch modernisieren so attraktiv wie heute. Dies spricht sich herum. Allein zwischen 2002 und 2007 stieg die Zahl der Wohnungen, die mit Erneuerbaren Energien ausgestattet wurden, von 347 000 auf 1 250 000 und damit um fast 260 Prozent.

Ab 2009 wird der Einbau von Heizungsanlagen für die Wärmeerzeugung aus Erneuerbaren Energien bei Neubauten Pflicht. Doch auch die Besitzer bestehender Gebäude sollten die Gunst der Stunde nutzen und Kessel, die älter als zehn Jahre sind, austauschen. Doch obwohl sich viele Hauseigen-

tümer im Klaren darüber sind, dass die Investition in eine moderne Heiztechnik lohnt, zögern sie. Helmut Jäger, Geschäftsführer von Solvis, rät Immobilienbesitzern, nicht länger mit einer Investition in klimaschonende Heizungsanlagen zu warten: „Fakt ist: Die Investitionszurückhaltung kostet Hausbesitzer bares Geld.“

Spareffekt höher als Kosten

Mit den Fördermitteln für Erneuerbare Energien der staatlichen Kreditanstalt für Wiederaufbau (KfW) rechnet sich die Investition vom ersten Tag an. „Die Reduzierung der Energiekosten, die durch eine moderne Heizungsanlage möglich ist, spart sofort

Geld – und zwar mehr, als für Kreditzinsen und Tilgung aufzubringen ist“, so Jäger. Selbst ohne staatliche Förderung rechnet sich der Einbau nach rund zehn Jahren. Wer sich dennoch nicht entscheiden kann, sollte die unverbindliche Beratung durch einen qualifizierten Heizungsbauer vor Ort in Anspruch nehmen. Der berechnet genau die Kosten und den Nutzen. Interessenten können sich auch im Internet schlau machen, beispielsweise unter www.solvis.de. Dort haben Eigenheimbesitzer die Möglichkeit, mit dem Energiesparplaner das Einsparpotenzial ihrer Immobilie auszurechnen und zu prüfen, welche Heizungsanlage ideal zu ihren individuellen Bedürfnissen passen.

Ortsplan Altenau/Wurmansau





Willkommen im
Forsthaus Unternogg
Dort wo einst König Ludwig II. speiste



*Erstklassige Küche –
ein kulinarischer Anziehungspunkt
Für unsere bayerischen Schmankerl,
Wildspezialitäten, Brotzeiten
oder saisonellen Spezialitäten
sind wir bekannt.
Romantisch gelegen an der Straße
von Altenau zur Wieskirche.*

Forsthaus Unternogg

Unternogg 1 · 82442 Altenau
Telefon 0 88 45 / 87 72
www.forsthaus-unternogg.de
Montag Ruhetag (nicht in der Saison)



Ihre Stadt. Ihr Leben.
Ihre Seite.

www.alles-deutschland.de

Konzerte, Ausstellungen, Sportveranstaltungen,
Restaurants **Alle** Biergärten, Bringdienste, Sport-
studios, Kartbahnen **Infos** Schwimmbäder,
Saunen, Vereine **über** Hotels, Campingplätze,
Ferienwohnungen, Museen **Ihre** Theater, Stadt-
pläne, Wetter **Stadt** Routenplaner, Radarfallen,
Fabrikverkäufe, Immobilien, Jobs ...

Da kann man nicht meckern...
Die Spezialisten für Holz aus dem Ammertal



Holzfachmarkt

Alles für Boden, Wand und Decke,
Gartenmöbel, Gartenhölzer

Sägewerk

Schnittware, Bauholz, Lohnschnitt

Hobelwerk

Standard- und Sonderhobelung



Unternoggstraße 20
82442 Altenau

Tel: 0 88 45 / 70 30 30

Fax: 0 88 45 / 7 03 03 25

mail@holz-steinsdorfer.de

Ausstellung am Wochenende auf über 1500 m² geöffnet!!

+++ www.holz-steinsdorfer.de +++ www.holz-steinsdorfer.de +++ www.holz-steinsdorfer.de +++ www.holz-steinsdorfer.de +++

Gemeinde Saulgrub



Zur Geschichte von Saulgrub

Das Wappen der Gemeinde Saulgrub



Wappenbeschreibung: Unter von Silber und Blau geteiltem Schildhaupt in Silber ein wachsender roter Greiflöwe.

Bedeutung: Saulgrub gehört zu dem unter der Herrschaft der Welfen stehenden Ammergau, der im 13. Jahrhundert an das bayerische Herzoghaus kam. Fortan gehörte der Ort zum Kammergut der Wittelsbacher. Symbolisch dafür steht im Gemeindewappen das von Silber und Blau geteilte Schildhaupt. Die älteren Beziehungen zu den Welfen werden durch deren geminderte Wappenfigur, den wachsenden roten Greiflöwen, dokumentiert.

Altenau

Nach Pfarrer Friedrich Schnell ist Altenau im Jahre 1280 zum ersten mal urkundlich erwähnt worden. J. Richard Bührlen hält in seiner Chronik fest: „Schon um 1270 bestanden zu Altenowe drei



Altenau

Foto: H. P. Schöne

Höfe, welche das normale Jahresrechnis zum damals herzoglichen Amte Ammergau zu geben hätten“. Im 14. Jahrhundert werden „zwen Höf“ in „Altenaw“ erwähnt. Das ettalische Besitzverzeichnis von 1571 führt 3 Haberhöfe (zur Hofmahd Unterammergau gehörend) auf. Damals wirtschafteten demnach 18 Familien auf Viertelhöfen und „zinsten nach Ettal“. Über die Ablieferung des großen und kleinen Zehent liegt im Gemeindearchiv ein Protokoll von 1769 vor. Außerdem besitzt die Gemeinde einige, z.T. auf Eselshaut geschriebene alte Schriften. Bis 1803 waren alle Altenauer, Saulgruber und Wurmansauer Gerichtsuntertanen, die meisten auch Grundholden, des Stifts zu Ettal. Nach der Säkularisation kamen die Gemeindeorte, nun als Gemeinde Saulgrub bezeichnet, zum Bezirksamt Schongau, von dort 1911 zum Bezirksamt Garmisch.

Saulgrub

Dass das Ammertal bereits zur Römerzeit begangen und besiedelt war, beweisen verschiedene Funde, wie der Dolch von Oberammergau und der im vorigen Jahrhundert in Saulgrub entdeckte etruskische Bronzehelm. Als die Römer im ersten Jahrhundert nach Christus Rätien eroberten, erschlossen sie das Land mit vielen gut gebauten Heeres- und Handelsstraßen. Eine der bedeutendsten war die „Via Claudia Augusta“, die Augsburg mit Verona verband. Teile dieser Verbindung sind noch an der Anhöhe nördlich Aura-Hotel – Saulgrub und in nördl. Verlängerung (Fuhrhöhle) Saulgrub – Bad Bayersoien erkennbar. Von Saulgrub, damals „sulgrain“ genannt, gibt das herzogliche Urbar vom Jahre 1280 den ersten urkundlichen Aufschluss. In einem Kaufbrief (mit „Juni 1295“ signiert) des Abtes zu Kempten wird der Hof „pflüeglis“ in „Sulgram“ erwähnt. Dieses Anwesen war um 1167 von Herzog Welf an das Kloster Kempten gegeben worden und wurde von diesem 1295 an das Kloster Raitenbuch verkauft. Im ettalischen Besitzverzeichnis vom 14. Jahrhundert werden „vierdhalb Hof“ in „Saulgrub“ aufgeführt. L. Ober weiß noch von weiteren Beziehungen zwischen Saulgrub und Ettal zu berichten: „1394 ist ein Heinrich von Saulgrub Besitzer eines Obstgartens zu Ettal“ und 1396 verkauft der „Gagg sein Gütl“ an das Kloster Ettal. Der Saulgruber Zehent-

Gemeinde Saulgrub

stadl war bis 1639 Eigentum der „Gröbl“, dann erwarb ihn das Kloster Rottenbuch; 1803 kaufte ihn ein Saulgruber wieder zurück. Bis zur Säkularisation hatte Saulgrub einige Jahrhunderte lang das Kloster Ettal als Gerichtsherrn. Grundherr war teils das Kloster Ettal, teils das Kloster Rottenbuch. A. Kienzerle berichtet in seiner Dorfchronik von 1840, die im geschichtlichen Teil auf einem Gemeindebuch aus dem 18. Jahrhundert basiert, dass „nahe am Obermoosfilz eine Burg“ gestanden habe. Ihre Mauerreste wurden von Saulgrubern zum Bau ihrer Häuser verwendet. Das an der Ammer befindliche Industriedenkmal, Kraftwerk Kammerl, errichtet in den Jahren 1898/99, ist das älteste Bahnkraftwerk der Welt für Einphasenwechselstrom.


Wurmansau

In seiner Geschichte der Pfarreien Ettal, Unterammergau und Kohlgrub schreibt Josef Richard Bührlin 1865 über den Weiler: „das Wirtshaus mit bedeutendem Ökonomiegute, welches vor Zeiten ein unmittelbares Besitztum des Klosters Ettal gewesen, war vielleicht vor der Stiftung des Klosters eine der fünf Schwaigen, die im Saalbuch Herzog Ludwigs des Strengen im Amte Ammergau ohne nähere Ortsbezeichnung aufgeführt sind... ein

prächtiger kupferner Weihbrunnenkessel mit der Inschrift „1600 ETTALSE“ im Besitz der Wirtsleute ist... Das Nebengebäude soll dereinst ein Zehentstadl gewesen sein.

Saulgruber Helm

Leider ist es nur eine Nachbildung des so genannten Saulgruber Helmes, die seit einiger Zeit im Saulgruber Rathaus besichtigt werden kann. 1863/64 wurde der nachweislich in Saulgrub aufgefundene Originalhelm vom „Historischen Verein von Schwaben“ erworben. Bedauerlicherweise gibt es keine Aufzeichnungen über den genauen Fundort und die Umstände, die zur Auffindung führten. Der Bronzehelm aus der Zeit 6./5. Jahrhundert v. Chr. ist in Form einer „etruskischen“ Helmhaube mit Grat und Krempe in einem Stück getrieben. Zwei Ornamentstreifen aus eingepunzten Linien und Verzierungen umziehen den unteren Teil des mit glänzendgrüner Patina bedeckten Helms. Der Originalhelm ist derzeit in der Prähistorischen Staatssammlung in München öffentlich ausgestellt.



Blick auf Saulgrub – Altenau – Wurmansau
Foto: Gemeinde Saulgrub



Saulgrub im Winter

Foto: A. Schindler



Landschaft bei Saulgrub

Gemeinde Bad Bayersoien



Gemeinderat Bad Bayersoien

1. Bürgermeister Eberhard Steiner Trahtweg 10, 82435 Bad Bayersoien

2. Bürgermeister Herbert Kieweg Köchelstraße 11, 82435 Bad Bayersoien

Gemeinderatsmitglieder:

Franz Doll	Köchelstraße 16, 82435 Bad Bayersoien
Josef Hack	Echelsbach 9, 82435 Bad Bayersoien
Georg Haseidl	Trahtweg 2, 82435 Bad Bayersoien
Ernst Jörg	Kirmesau 95 1/2, 82435 Bad Bayersoien
Tobias Maier	Eckweg 9, 82435 Bad Bayersoien
Uwe Reineke	Walter-Kahn-Weg 1, 82435 Bad Bayersoien
Anton Saal	Ludwigstraße 30, 82435 Bad Bayersoien
Stefan Schilhorn	Walter-Kahn-Weg 4, 82435 Bad Bayersoien
Marco Schmid	Dorfstraße 76, 82435 Bad Bayersoien
Karl-Heinz Schuster	Am Aubichl 4, 82435 Bad Bayersoien
Josef Weingand jun.	Ludwigstraße 12, 82435 Bad Bayersoien

Gemeindliche Einrichtungen

<i>Gemeinde Bad Bayersoien</i>	<i>Anschrift / E-Mail / Internet</i>	<i>Telefon</i>	<i>Fax</i>
Rathaus Bad Bayersoien	Dorfstraße 45, 82435 Bad Bayersoien gemeindebb@arcor.de, www.bad-bayersoien.de	08845 7030610	-7030650
Kur- und Touristikamt	Dorfstraße 45, 82435 Bad Bayersoien info@bad-bayersoien.de	08845 7030620	-7030629
Bauhof	Am Bauhof 2, 82435 Bad Bayersoien	08845 8846	
Kläranlage	Mittererweg 1, 82435 Bad Bayersoien	08845 703572	

Ammergauer Alpen – immer einen Besuch wert!



Ammergauer Alpen



Gemeinde Bad Bayersoien

Gemeindliche Einrichtungen

<i>Gemeinde Bad Bayersoien</i>	<i>Anschrift / E-Mail / Internet</i>	<i>Telefon</i>	<i>Fax</i>
Museum	Dorfstraße 46, 82435 Bad Bayersoien	08845 703112	
Kindergarten St. Georg	Brandstatt 7, 82435 Bad Bayersoien	08845 8255	
Grundschule	Brandstatt 5, 82435 Bad Bayersoien	08845 8755	-7573576
Feuerwehrgerätehaus	Am Bauhof 7, 82435 Bad Bayersoien	08845 257	
Rotes Kreuz (Sanitätskolonne)	Am Bauhof 7, 82435 Bad Bayersoien	08845 7121	
Jugendraum im Pfarrhof	Brandstatt 12, 82435 Bad Bayersoien		
Gungl-Stube	Brandstatt 6, 82435 Bad Bayersoien		
Wertstoffhof	Am Bauhof, 82435 Bad Bayersoien		
Fischereibetrieb am Soier See	Seeweg 104, 82435 Bad Bayersoien	08845 8333	
Kahnverleih am Soier See	Seeweg 104 1/2, 82435 Bad Bayersoien	08845 703148	
Bademöglichkeit am See (Liegewiese)			

<i>Ortsvereine</i>	<i>Kontaktperson</i>	<i>Anschrift</i>
--------------------	----------------------	------------------

Ortsvereine Bad Bayersoien

Verkehrsverein Bad Bayersoien	Frank Sosna	Ludwigstraße 19, 82435 Bad Bayersoien
Blaskapelle Bad Bayersoien	Bernhard Neuner	Kirmesau 94, 82435 Bad Bayersoien
Volks- und Trachtenverein „Ammertaler Bayersoien“	Josef Weingand sen.	Kirmesauer Straße 8, 82435 Bad Bayersoien
Schützengesellschaft „Meisterschuß“	Matthias Doll	Dorfstraße 50, 82435 Bad Bayersoien
FFW Bad Bayersoien	Xaver Jais	Walter-Kahn-Weg 2, 82435 Bad Bayersoien
Obst- und Gartenbauverein	Benedikt Heinritzi	Dorfstraße 102, 82435 Bad Bayersoien
ESV Bad Bayersoien	Frank Ruoff	Am Aubichl 8, 82435 Bad Bayersoien
Veteranenverein	Peter Weingand	Gschwend 15 1/2, 82435 Bad Bayersoien
Tennisclub Bad Bayersoien	Ludwig Kern	Lindachstraße 1, 82433 Bad Kohlgrub
Rotes-Kreuz	Georg Speiser	Ludwigstraße 27 a, 82435 Bad Bayersoien
Kindergarten-, Schul- und Jugendförderverein e.V.	Juliane Reitzner	Dorfstraße 56, 82435 Bad Bayersoien
Bauernbühne Bad Bayersoien	Konrad Maier	Dorfstraße 77b, 82435 Bad Bayersoien
Pfarrgemeinderat	Gerda Schönwälder	Eckweg 15, 82435 Bad Bayersoien
Burschenverein Bad Bayersoien	Benjamin Schwarz	Brandstatt 18, 82435 Bad Bayersoien
Aktive Frauen	Evelyn Zimmermann	Gschwend 15 a, 82435 Bad Bayersoien
Kirchenchor Bad Bayersoien	Ernst Bader	Kapellenweg 9b, 82418 Seehausen
Kunst- und Kulturverein e.V.	Uwe Reineke	Walter-Kahn-Weg 1, 82435 Bad Bayersoien

Ortsplan Gemeinde Bad Bayersoien



Gemeinde Bad Bayersoien

Wappen der Gemeinde Bad Bayersoien



Ein Wappen soll auf die Geschichte und die Tradition eines Ortes oder auf frühere Herrschaftsverhältnisse eines Ortes hinweisen. Das Wappen von Bad Bayersoien zeigt vor blauem Hintergrund die goldene Krümme eines Abtstabes über einer gedeckten Holzbrücke mit zwei Wellenleisten zwischen den Widerlagern in

den Grundfarben silber und blau. Der Abtstab verweist auf die Grund- und Gerichtsherrschaft der Klöster Rottenbuch und Ettal. Die Brücke ist ein Hinweis auf die Straße, das Fuhrgewerbe und auf die Ammerbrücke in Echelsbach. Wellenbalken sind Sinnbild für Wasser. Der eine für die Lage an der Ammer, der andere für die Seen, von denen der Ort auch seinen Namen hat. Die Gemeindefahne ist in den Farben Gelb, Blau und Weiß gehalten, in der Mitte das Wappen.

Zur Geschichte von Bad Bayersoien

(aus „Bayersoien, = ein Dorf im Ammergau“ von Hans Greinwald)

Es mehrt sich die Zahl derer, die unser Dorf kennen- und liebgelernt haben und die den Wunsch äußern, mehr über seine Geschichte, über seine kulturellen Besonderheiten, kurz über all das, was dem Dorf sein heutiges Gepräge gab, zu erfahren.

Erdgeschichtliches

Auf das geologische Geschehen, das unsere Voralpenlandschaft prägt, will ich nur kurz eingehen: Wie zahlreiche fossile Funde beweisen, war unser ganzes Voralpenland einst ein Meer, auf dessen Urgesteingrund sich durch fossile Ablagerungen allmählich eine mächtige Kalkschicht bildete, die sich durch den Druck des Wassers festigte. Als das Meer längst zurückgewichen war, begann im Tertiär ein gewaltiger Druck vulkanischen Ursprungs vom Süden her das Urgestein mit den darüber liegenden Kalkschichten zu Falten zusammenschieben, ein mächtiges Gebirge, unsere Alpen, entstanden. Ein neuer Druck von den Alpen her zwang das erst den Fluten entstiegene Land erneut unter Wasser. Große Inseln erhoben sich aus dem Meer. Ein feuchtes, subtropisches Klima führte zu üppigem Pflanzenwuchs. Große Mengen pflanzlichen Moders häuften sich an, eine mehrfache Überflutung der Wälder sorgte für luftdichten Abschluss. So entstanden unsere Kohlenflöze, die in geringer Mächtigkeit an der Scheibum und bei Echelsbach zu Tage treten. Die in der Nähe der Scheibum zahlreich vorhandenen ver-



Bad Bayersoien

Foto: Gemeinde Bad Bayersoien

Gemeinde Bad Bayersoien



steinerten Tiere, Muscheln und Pflanzen sowie der rotbraune Verwitterungsschutt beweisen, dass ein Klima geherrscht haben muss, das der indischen und südamerikanischen Urwälder vergleichbar ist. Ein Temperaturabfall von ca. 10 bis 12 Grad löste im Laufe der letzten 600.000 Jahre vier Eiszeiten aus. Die einzelnen Kälte- und Wärmeabschnitte dauerten je ca. 80.000 Jahre. Die Eiszeiten werden nach den Alpenflüssen Günz-, Mindel-, Riss- und Würmeiszeit genannt. Uns interessiert vor allem die letzte, die Würmeiszeit, die ca. 120.000 Jahre vor unserer Zeitrechnung begann und ca. 12.000 Jahre vor ihr endete. Von den Zentralalpen her füllten die Eismassen die Inntalfurche auf, quollen über den Sattel von Seefeld und schoben sich aus den Alpenausgängen weit hinaus in das Voralpenland. Bei Garmisch zweigte sich der Ammergau-Gletscher ab. Eingekeilt zwischen den Eisschilden der Loisach und des Lechs, konnte er sich nur in einer Breite von 30 km entfalten, schob sich aber 55 km über den Peißenberg hinaus, den er noch 100 m überragt. Wie in den vergangenen Eiszeiten brachten die Gletscher Felsbrocken, Kies, Sand, Geröll und Mergel mit und lagerten sie an Stirn und Flanken als Moränenhügel ab. Auf seinem Scheitelpunkt bei Bad Bayersoien warf er größere Wallzüge bei Kirnberg, Schönberg, Ilchberg und bei Saulgrub-Altenau auf. In den wassergefüllten abflusslosen Becken bildeten sich auf Kreidegrund Mooreseen. Die Moore trockneten aus, als die Ammer und die Ach die sperrenden Molassebänke durchbrochen hatten. Das heute heilspendende Moor ist vor etwa 8.000 Jahren entstanden durch im Wasser versunkene Pflanzen, Bäume und kleine Lebewesen, die unter Luftabschluss vertorften. Die Torfstiche weisen z. T. eine Mächtigkeit von vier bis fünf Metern auf.

Ein großartiges Tal hat die Ammer in Jahrtausenden von Altenau bis Peißenberg geschaffen. An den Steilhängen der Schlucht, im Volksmund die Ammerleite (mhd. lite steiler Abhang) wachsen alpine Geröllpflanzen. Auch jahrhunderte alte Eiben sind zu finden. Dem massiven Widerstand der betroffenen Gemeinden und der bayerischen Naturschutzbehörden ist es zu verdanken, dass der Plan, die Ammer bei Saulgrub umzuleiten, das gesamte Moor ostwärts von Bayersoien zu überfluten und das Wasser, nachdem es zum Turbinenantrieb genutzt werden sollte, bei Echels-

bach in das alte Bett zurückzuleiten, abgewehrt wurde. Eines der letzten und schönsten Flusstäler wurde dadurch vor dem Zugriff der Technik bewahrt.

Woher kommt der Gemeindegname?

Bad Bayersoien verdankt seinen Namen zwei eiszeitlichen Seen, von denen der „Obere/Alte See“ heute trocken liegt. Die Römer latinisierten den vermutlich keltischen Namen „seun“ zu „ad seun“, bei den Seen. In mittelalterlichen Urkunden finden sich verschiedene Schreibweisen „sevn“, „seuen“. Auf der Karte des Peter Weinerus von 1579 ist der Name „soyen“ zu finden. 1808 wurde daraus in Abgrenzung zu anderen Ortsnamen Bayersoien, 1825 wurde unter König Ludwig I. der Name Bayersoien festgelegt und seit 1996 lautet durch die Ernennung zum Moorheilbad der Gemeindegname „Bad Bayersoien“.

Die Gemeinde Bad Bayersoien

Die kleinste Verwaltungseinheit im Gericht Ammergau war die Hofmad, ein Begriff, den man in Bayern sonst nirgend mehr findet. Der Name kommt daher, weil die vier Orte im Ammergau, Oberammergau, Unterammergau, Kohlgrub und Soyen jährlich in Schararbeit drei Wiesen in Ettal für das Kloster einarbeiten mussten. Zur Hofmad Soyen gehörten neben dem Dorf die als „Außenfeld“ bezeichneten Riede Gschwend, Echelsbach, Sommerhof und Lettigenbichl, dann Saulgrub und die 16 Ettaler Höfe von Schönberg. Verwaltet wurde die Hofmad von gewählten „Vierern“. Je vier Männer in Soyen, Außenfeld, Saulgrub und Schönberg bildeten die Verwaltung der Teilgemeinden. Die ersten der vier Teilorte waren unter Führung des „Soyer“ die Vertretung bei Gericht und Grundherrschaft. Alle Beschlüsse der Vierer musste die Gesamtgemeinde bestätigen. „Res publica“, das Volk macht das Gesetz. Polizeihöhe hatten die Gemeinden nicht, diese übte der Scherge, auch Gerichtsdieners oder Lictor genannt, aus.

*** LANDHOTEL

zum

Metzgerwirt

VinoCappuccino

Besuchen

Sie auch unser

Ausfluglokal

Ettaler-Mühle

Richtung Schloss

Linderhof

300 m rechts



Neben echter bayerischer Gastfreundschaft erwartet Sie eine gute Küche mit ausgesuchten kulinarischen Genüssen. Probieren Sie unsere hausgemachten Eisspezialitäten, Torten und Kuchen oder andere Köstlichkeiten.

Dorfstraße 39 · 82435 Bad Bayersoien

Tel. 0 88 45 - 74 08-0 · Fax 0 88 45 - 74 08-33

E-Mail: metzger.wirt@t-online.de · www.zum-metzgerwirt.de



**BAD
BAYERSOIEN**
ÖFFNET DIE TÜREN
DER GESCHICHTE

**Museum im Bierlinghaus
Dorfstraße 46
82435 Bad Bayersoien
Tel.: 0 88 45 / 70 30 62-0
Fax: 0 88 45 / 70 30 62-9**

Öffnungszeiten

vom 1. Mai bis 10. November
Mo. und Mi. 16.00 bis 18.00 Uhr

vom 20. Dezember bis 30. April
Mi. 16.00 bis 18.00 Uhr

Sonderöffnungszeiten und Führungen
für Gruppen gerne nach Vereinbarung

Fragen Sie auch nach unseren Sonderausstellungen ...
Info unter: www.bad-bayersoien.de

**Suchen Sie für kleine feierliche Anlässe einen geschichts-
trächtigen Rahmen? Info unter: Telefon 0 88 45 / 70 30 62-0**

... EIN AUSFLUG
IN DIE
VERGANGENHEIT

mediaprint
WEKA info verlag gmbh

www.photoscape.de



Vereint durch die Idee –
erfolgreich durch das Produkt.

www.alles-deutschland.de

Gemeinde Bad Bayersoien



Beliebt waren die Schergen nicht, das zeigt folgendes Gedicht: Die Schergen die san röntig, de Vierer san stolz, zu an Holzschlegel nimmt man selten a guats Holz. Nach Auflösung der Klöster im Jahre 1803 wurden die Gerichte und die Gemeinden umgebildet, Bayersoien kam zum neugebildeten Landgericht Schongau. Saulgrub und Schönberg wurden selbstständige Gemeinden. Die Säkularisation hat das Leben völlig verändert. Die Gemeinde, fast ohne Einnahmen, mussten nun in den napoleonischen Kriegen für die Einquartierungen der Truppen aufkommen. Die Bauern wurden frei, jedoch die langerkämpfte, ersehnte Freiheit schlug bald in bittere Armut um. Die Güter wurden geschätzt, das Obereigentum musste der Bauer vom Staat kaufen, die Steuern wurden ohne Nachsicht eingetrieben. Die Klöster als Arbeitgeber fielen weg. Der Fuhrverkehr, die wichtigste Einnahmequelle, kam durch die Kriegswirren ganz zum Erliegen. Die Bewohner waren nun gezwungen sich ganz auf die Landwirtschaft umzustellen. Die großen Gemeindeviehweiden wurden kultiviert und aufgeteilt. Die planvolle Vieh- und Pferdezucht wurde vom Staat gefördert. Als Folge reichten Stallungen und Stauraum nicht mehr aus, die flachen Schindeldächer wurden durch steile Ziegeldächer ersetzt. Auch der Staat drang auf Beseitigung der feuergefährlichen Schindeldächer. Das vertraute alpenländische Dorfbild änderte sich. Bad Bayersoien ist ein typisches Straßendorf. Die Firstseiten der Häuser zeigen fast ausnahmslos zur Straße. Typisch ist das alpenländische Einfirst-Mittertennenhaus. Sämtliche Räume sind unter einem Dach in der Reihenfolge Wohnteil, Hausgang, Tenne und Stall. Die Tennen (Scheunen) einfahrt ist in der Regel an der Firstseite, wo es Gelände und Platz erfordern auch an der Traufseite. Der sog. Stubenstock (Wohnstube) ist meist aus Sand oder Tuffstein gemauert, alles andere ist aus Holz; in der älteren Bauweise, (bis 17. Jahrh.) aus Rundhölzern mit aus Moos und Lehm ausgefüllten Zwischenräumen gefertigt. Schöne Zimmermannsarbeiten sind die dann folgenden Blockwandbauten aus behauenen Balken. Um den Wärmeschutz zu erhöhen, vor allem aber um ein gemauertes Haus vorzutäuschen, wurden die Blockwände mit Lehm oder Kalkmörtel verputzt. Das letzte Schindeldach verschwand 1927. Fast alle Häuser von Bad Bayersoien könnten auf ein Alter von 300 bis 400 Jahre zurückblicken, wenn nicht im letz-

ten Jahrhundert so viele abgebrochen oder ganz umgebaut worden wären. Generationen kamen und gingen, geblieben ist der Hausname. Ehe Napoleon die Hausnummern befahl, waren Hausnamen zur Identifizierung erforderlich. Viele sind so alt wie das Haus, Vor- oder Eigenname, oft Beruf, Eigenarten oder Spottnamen waren die Grundlage der Hausnamen. Ein Bauer pflegte sich hier so vorzustellen: z. B.: „Thoma hoab i, der Weber (Hausname, Beruf) bin i und Mayr schreib i mi“. Beim Hausnamen gibt es keinen Titel. Anredeform ist das „Du oder Es“ und aus dem Latein der Weber und die Weberin. Mit dem Rückgang der bäuerlichen Betriebe verschwinden leider auch immer mehr die Hausnamen. Ein weiteres kulturhistorisches Zeugnis sind die Flurnamen, fast alle reichen in die mittelhochdeutsche Zeit, ca. 1200 n. Chr. zurück. Die Bevölkerung weist seit der Urbesiedlung rätoromanische, alemannische und bayerische Bevölkerungsteile auf. Genauso ist auch der Dialekt eine Mischform. Unaufhaltsam verdrängt eine angepasste bayerische Einheitsprache alte Ausdrucksweisen und moderne Kleidung die altangestammte Tracht.



Das tut gut – Moorkur in Bayersoien

Notruf und wichtige Telefonnummern

	<i>Telefon</i>
Notruf Polizei	110
Notruf Feuerwehr	112
Polizeiinspektion Murnau	08841 61760
Polizei Oberammergau	08822 94583-0
Klinikum Garmisch-Partenkirchen	08821 77-0
Berufsgenossenschaftliche Unfallklinik Murnau	08841 48-0
Stromversorgung	0180 4192091
Gasversorgung	08824 9229-0




Ammergauer Alpen

BERNHARD PEST

Steinmetz- und Steinbildhauermeister

Individuelle Gestaltung mit Naturstein
am Bau und Friedhof



Bahnhofstr. 2 82487 Oberammergau

Tel. 0 88 22 - 9 31 43

Schönberger Str. 19 82389 Böbing

Tel. 0 88 67 - 91 36 77

Ihr kompetenter und einfühlsamer Partner im Trauerfall

- Wir erledigen für Sie alle Behördengänge und Formalitäten
- individuelle Bestattungsvorsorge
- Erd-, Feuer-, Seebestattungen
- Überführungen In- und Ausland
- Traueransprachen



Seit 1911

NUSCHELER

BESTATTUNG

Weilheim • Pöltnerstr. 8 • Tel. 08 81 / 9 27 93 80

Murnau • Bahnhofstr. 8 • Tel. 0 88 41 / 48 86 15

Peißenberg • Hauptstr. 16 • Tel. 0 88 03 / 63 99 37

Wir sind 365 Tage im Jahr, Tag u. Nacht dienstbereit



Oskar Egner GmbH


Die Firma mit Herz und Verstand

Geschäftsführer Josef Herz

- Schmiede
- Spenglerei
- Landmaschinen
- Haushaltswaren
- Progas
- Sanitärinstallation
- Ersatzteile
- Eisenwaren
- Öfen
- Solar
- Reparaturen
- Geschenke

Dorfstraße 22 · 82435 Bad Bayersoien · Telefon (08845) 18 88 · Telefax (08845) 71 68

Wir sind gerne für Sie da!



**Dr. med.
Thomas Autenrieth**

Facharzt für Allgemeinmedizin

Kohlgruberstraße 2a
82442 Saulgrub
Telefon (08845) 616

- Hausarzt
- Palliativ-Versorgung
- Homöopathie

SCHREINEREI

O. Lohbihler



- Fenster · Haus-/Innentüren · Möbel
- Innenausbau · Küchen · Sanierfix

Dorfstraße 33 · 82435 Bad Bayersoien
Telefon: 0 88 45 / 95 45 · Telefax: 0 88 45 / 88 23
E-Mail: info@schreinerei-lohbihler.de

mediaprint
WEKA info
verlag gmbh

Gute Anzeigen
hinterlassen
Spuren.

www.alles-deutschland.de



