



Landkreis Freyung-Grafenau

Informationen





Herzlich
willkommen im

Landkreis
Freyung-Grafenau



Liebe Mitbürgerinnen und Mitbürger,
liebe Gäste im Landkreis Freyung-Grafenau,

diese Informationsbroschüre beinhaltet einen Überblick über die historische Entwicklung, die Aufgaben und Organe des Landkreises sowie die Organisation des Landratsamtes. Diese Broschüre soll als Orientierungshilfe für Neubürger, Besucher und alle interessierten Kreisbewohner dienen.

Ich hoffe, dass Ihnen dieser Wegweiser die gewünschten Informationen für den Umgang mit den im Landkreis angesiedelten Behörden und Institutionen liefert.

Mit freundlichen Grüßen

Ihr

Alexander Muthmann
(Landrat)



Inhaltsverzeichnis

Inhalt	Seite	Inhalt	Seite
Grußwort	1	Museen – Büchereien	19
Branchenverzeichnis	4/5	Einrichtungen für Kultur und Bildung	21
Darstellung des Landkreises Freyung-Grafenau	7	Bildungszentrum „Die Brücke“	23
Geschichte des Landkreises	7	Gemeinde Eppenschlag	26
Das Landratsamt Freyung-Grafenau	9	Stadt Freyung	27
Kreisorgane des Landkreises Freyung-Grafenau	11	Gemeinde Fürsteneck	30
Haidel-Aussichtsturm	11	Stadt Grafenau	31
Was erledige ich wo?	12	Gemeinde Grainet	34
Wichtige Behörden im Landkreis	15	Gemeinde Haidmühle	35
Soziale Einrichtungen im Landkreis	17	Gemeinde Hinterschmiding	36

„Lederfreund“ *Unterhalb des
Tzachtenhauses Beckert*

Helmut Beckert e. K.

Lederbekleidung für Damen und Herren

Aus eigener Fabrikation und nach Maß
mit und ohne Stickerei

Alte Passauer Str. 3 · 94513 Schönberg
Tel. 0 85 54/3 51 38 · Fax 0 85 54/94 14 82



TAXI & Fahrservice
Elisabeth

Krankenfahrten · Bestrahlungsfahrten · alle Kassen
Gruppenfahrten bis 6 Personen
Kurierfahrten

Tag und Nacht

Telefon: 01 70/2 70 64 59 o. 0 85 55/84 75

Taxi- und Mietwagenunternehmen Pfarrer · Kainz Straße 2 · 94160 Ringelai



SP- Solar Mit einer Photovoltaikanlage wird Ihr Dach zum Stromlieferanten!

SP: elektro – solar – grünzinger
Beratung – Planung – Ausführung

Photovoltaik – Moderne – Elektroinstallation – Gebäudetechnik – EIB

Ersatzteilshop – 2 Millionen Ersatzteile – Lieferung innerhalb 48 Std. – www.sp-gruenzinger.de

SP: Elektro Grünzinger · Annathalerstraße 2 · 94151 Mauth · Elektro – TV – HiFi – Telecom – Sat – PC

Tel. 08557 / 91150 · Fax. 08557 / 920320 · mobil 0171 42 62 999 · e-mail. spgruenzinger@t-online.de · www.sp-gruenzinger.de



Inhaltsverzeichnis

Inhalt	Seite	Inhalt	Seite
Gemeinde Hohenau	37	Markt Röhrnbach	48
Gemeinde Innernzell	38	Gemeinde Saldenburg	49
Gemeinde Jandelsbrunn	39	Gemeinde St. Oswald Riedlhütte	51
Gemeinde Mauth	40	Gemeinde Schöfweg	52
Gemeinde Neureichenau	41	Markt Schönberg	53
Gemeinde Neuschönau	43	Gemeinde Spiegelau	55
Markt Perlesreut	44	Gemeinde Thurmansbang	56
Gemeinde Philippsreut	45	Stadt Waldkirchen	58
Gemeinde Ringelai	46	Gemeinde Zenting	60

Im Zeichen 
der Menschlichkeit

BRK-Kreisverband
Freyung-Grafenau
0 85 51/91 44-0

Unsere Leistungen für Sie

- Häusliche Alten- und Krankenpflege
- Betreuer
- Fahrdienst ➔ Mietwagenverkehr
- Essen auf Rädern
- Hausnotruf

BRK-Rettungsdienst

Sie haben einen Notfall oder möchten einen Krankentransport bestellen? In diesem Fall erreichen Sie unseren bewährten BRK-Rettungsdienst wie immer unter

19222

PFEFFER



ALOIS PFEFFER e.K.
Omnibusunternehmen · Mietauto

Moderne Busse von 8 bis 76 Sitzplätzen
5 Behindertenspezialbusse

94579 Zenting/Grafenau
Telefon: 0 99 07/7 14
Telefax: 0 99 07/12 12



NIGL & MADER

PLANUNGSBÜRO FÜR ELEKTROTECHNIK

Gebäudetechnik · Regelungstechnik · Datentechnik · Lichttechnik · IT-Technik

NIGL & MADER GbR / Passauer Straße 7 / 94133 Röhnbach
 Telefon: 08582 - 9159569 / Fax: 08582 - 979960 / E-Mail: nigl-mader@t-online.de

Planungsbüro für *Haustechnik*

Karl Krenn *Heizung*

Hochweg 12 *Lüftung*

94513 Schönberg-Mitternach

Tel. 0 85 54/34 63

01 72/5 90 73 88

Fax 0 85 54/24 41

Sanitär

Industrieanlagen



Norbert Fuchs

Küchenstudio

Bierhütte 11½ · 94545 Hohenau

Telefon: 0 85 58 / 26 80 · Telefax: 0 85 58 / 91 236

Internet: www.kuechenstudio-fuchs.de

e-Mail: kuechenstudio.fuchs@t-online.de

STOPLAN

Planungsbüro Stockinger

- Hochbauplanung • Privater Sachverständiger i.d. WWS
- Externer Probenehmer v. Trinkwasser

Marktplatz 13 · 94157 Perlesreut

Telefon: 0 85 55/94 15 40 o. 3 41 · Fax: 0 85 55/94 15 40 o. 40 76 47

Handy: 01 60/3 02 77 00 · e-Mail: stoplan@vr-web.de



Branchenverzeichnis

Liebe Leserinnen, liebe Leser!

Sie finden hier eine wertvolle Einkaufshilfe: einen Querschnitt leistungsfähiger Betriebe aus Handel, Gewerbe und Industrie, alphabetisch geordnet.

Alle diese Betriebe haben die kostenlose Verteilung Ihrer Broschüre ermöglicht.

Branche	Seite
Arbeitssicherheit	5
Ärzte	16, 32
Autolackiererei	42
Badepark	59
Baugeschäft	54
Bauunternehmen	30
Bayer. Bauernverband	5
Berufsfachschule	21
Brauerei	18
BRK	3
Bundeswehr	14
Bus-Unternehmen	3
Cabrio-Stoffdachsysteme	6
Deckensysteme	U 3
Deutsche Angestellten-Akademie	U 4
Dreisessel-Schliff	20
Electronic	22
Elektro	2, 42
Energie-Zentrum	16
Entsorgung	24, 25
Ergotherapie	16, 32
Gerüstbau	46
Hallenwellenbad	42
Heizung-Sanitär	22
Holzbriketts	46
Holzprodukte	40
Hörakustik	16
Hotel	18
Ingenieurbüros	4, 22
Kath. Kreisbildungswerk	23
Kliniken	29
Kosmetik	32
Küchenstudio	4
Kulturkreis	23
Kunststofftechnik	6
Kunststoffverarbeitung	U 3
Lederbekleidung	2



Branchenverzeichnis

Branche	Seite
Lohnsteuerhilfe	5
Malerei	46
Mietwagen	2
Nachhilfe	21
Naturheilpraxis	32
Planungsbüro	4
Planungsbüro für Elektrotechnik	4
Psychotherapie	16
Rechtsanwälte	10, 13
Reisemobile	14
Reiseveranstalter	3
Restaurant	18
Sachverständiger	26
Seniorenwohnstätte	U 2
Skilift	30
Skizentrum Mitterdorf	20
Sommer-Rodelbahn	30
Steuerberatung	5
Taxi	2
Trockenbau	26, 44
Unternehmensberatung	22
Verwertung	24, 25
Wohnwagen	14
Zahntechnik	16
Zambelli-Gruppe	U 3
Ziegel- und Betonwerke	47

U = Umschlagseite

Steuerberater



BLB STEUERERATUNGS-GESELLSCHAFT MBH
Zweigniederlassung Waldkirchen
Mitglied der BayLa-Gruppe

Leiter der Zweigniederlassung

Georg Schmalhofer
Steuerberater

Marktplatz 3 · 94065 Waldkirchen
Telefon 0 85 81/96 24 0 · Telefax 0 85 81/96 24 24

LOHNSTEUERHILFEVEREIN
ALTBAYERISCHER e.V.



Arbeitnehmern, Beamten und Rentnern helfen wir im Rahmen einer Mitgliedschaft für einen sozial gestaffelten Mitgliedsbeitrag von 45 € bis 210 €.

- **Einkommensteuererklärung**
bei Einkünften ausschließlich aus nichtselbständiger Arbeit
- **Kindergeld**
- **Eigenheimzulage**
- **Lohnsteuerermäßigung**

Hatzerreut 8 · 94157 Perlesreut · **Leiterin: Alexandra Bauer**
Telefon: (0 85 55) 3 97 · www.abauer.altbayerischer.de
Sprechzeiten: Montag bis Freitag nach telefonischer Vereinbarung

Dienstleistung

Fachbüro für Arbeitssicherheit, Gesundheits- und Umweltschutz



Kirchberg 43
94513 Schönberg

Telefon (0 85 54) 3 51 21
Telefax (0 85 54) 3 51 28
Mobil (01 71) 7 55 76 73

klaus.buerdek@t-online.de
www.asi-buerdek.de



BBV-Computer-Dienst
GmbH

SOFTWARE * HARDWARE * INTERNET
REPARATUR * SCHULUNG

Max Pauli – Kanau 17 – 94065 Waldkirchen
Tel.: 08581/208890 max.pauli@bbv-cd.de
Leopold Ritzinger – Waltersdorf 6 – 94579 Zenting
Tel.: 09907/89063 leopold.ritzinger@bbv-cd.de



Schönenbach GmbH + Co. KG
94089 Neureichenau

E-Mail: info@parat.de

PARAT AUTOMOTIVE

* *Cabrio-Dachsysteme*
* *Kunststofftechnik*
Caravan und Nutzfahrzeuge

Schachtlau 4

Telefon: (0 85 83) 29-0
Internet: www.parat-automotive.de

PARAT-Werk

* *Behältnisse für Werkzeuge*
und Notebooks

Schachtlau 3

Telefon: (0 85 83) 96 28-0
Internet: www.parat.de

Ihr Partner mit Profil

BOLTA

Ein echter Garant für beständigen Erfolg ist die Firma Bolta Industrie- und Bauprofile GmbH. Im Jahr 1998 konnte BOLTA sein 40-jähriges Jubiläum feiern. Ein Meilenstein in der Geschichte des Unternehmens, das seit 1985 zur englischen Blugilt Ltd.-Gruppe gehört, war die Auslagerung der Produktion aus Schönberg in das Industriegebiet Saunstein im Jahr 1991. Beständigkeit, das heißt für Bolta eine konsequente Orientierung am Kunden; die Entwicklung von **individuell zugeschnittenen Profilwerkzeugen und Sondermaschinen** wird ebenso betrieben wie ein maßgeschneidertes Angebot an unterschiedlichsten **Industrie- und Bauprofilen für Auto-, Möbel-, Elektro- und Bauindustrie.**



Bolta Industrie- und Bauprofile GmbH

Industriestraße 1 • 94513 Schönberg
Telefon: 08554/309-0 • Fax: 08554/30950

Landkreis Freyung-Grafenau

Darstellung des Landkreises Freyung-Grafenau

Lage

Der Landkreis Freyung-Grafenau ist der östlichste Landkreis Bayerns. Angrenzende Landkreise sind im Nordwesten der Landkreis Regen, im Westen der Landkreis Deggendorf und im Süden der Landkreis Passau.

Fläche

984,41 km².

Bevölkerung

82.445 Einwohner.

Wirtschaftsstruktur

Der Landkreis Freyung-Grafenau ist ländlich strukturiert. Handel, Handwerk, Industrie, Landwirtschaft und Fremdenverkehr sind ansässige Wirtschaftszweige.



Geschichte des Landkreises

Im unteren Bayerischen Wald gelegen, dem Böhmerwald benachbart, nimmt der Landkreis Freyung-Grafenau den östlichsten Teil Bayerns ein: Er grenzt im Norden an die Tschechische Republik, im Osten an Österreich. Als Verwaltungseinheit ist der Landkreis Freyung-Grafenau ein junges Gebilde: 1972 wurden im Zuge der Landkreisreform die ehemaligen Nachbarlandkreise Wolfstein und Grafenau zusammengefasst und die Stadt Freyung zum Sitz der Landkreisverwaltung bestimmt. Damit sind zwei Gebiete zusammengeführt worden, deren geschichtliche Entwicklung durch Jahrhunderte hindurch verschiedenartig war.

Das Wolfsteiner Land

Ursprünglich galt das Wolfsteiner Land, ein Teil des ausgedehnten, zumeist noch unbesiedelten „Nordwaldes“, als Königsgut. Im Jahr 1010 gelangte das Gebiet östlich der Ilz durch königliche

Schenkung als Rodungsland an das Reichskloster Niedernburg in Passau („Abteiland“), mit dem es um die Wende zum 13. Jahrhundert an die Passauer Bischöfe fiel. Bis zur Säkularisation 1803 war dann das Wolfsteiner Land mit den Märkten Waldkirchen, Perlesreut, Freyung und Röhrnbach ein Bestandteil des Hochstifts Passau, eines reichsunmittelbaren geistlichen Fürstentums.

Die Passauer Bischöfe waren fortan auch die großen Förderer der Siedlungsarbeit, in deren Verlauf die Grenzwälder gegen Böhmen in mehreren Wellen durch Rodung zurückgedrängt und zahlreiche neue Ortschaften gegründet wurden, deren Namen teilweise noch an die Passauer Bischöfe erinnern (Herzogsreut, Leopoldsreut, Philippsreut, Firmiansreut). Wegbereiter der Siedlungsarbeit in den höheren Waldlagen waren seit dem frühen 15. Jahrhundert die Glashütten (Heldengut, Hobelsberg, Bierhütte, Schönbrunn, Reichenau usw.).

Am Goldenen Steig

Der Hauptort dieses Gebietes war jahrhundertlang der alte Pfarr- und Marktort Waldkirchen, dessen Pfarrbereich („die Kirche im Wald“) ursprünglich die Hälfte des Wolfsteiner Landes umfasste.

Waldkirchen lag am „Goldenen Steig“, jenem bedeutendsten mittelalterlichen Saumweg Süddeutschlands, der Passau mit Böhmen verband und über den das Moldauland mit Salz und Süßwaren versorgt worden ist: Im Jahr 1300 bestätigte der Passauer Fürstbischof Bernhard von Prambach seinem Markt Waldkirchen das Niederlagsrecht für Salz am Weg nach Böhmen.

Über den Goldenen Steig, dem nach Prachatitz zielenden ältesten Hauptweg und den erst seit dem späten 13. Jahrhundert entstandenen Nebenwegen nach Winterberg und Bergreichenstein, gelangten aber auch die ersten bayerischen Siedler in den Böhmerwald, wie denn überhaupt die Straßen



Geschichte des Landkreises

„übern Wald“ nicht nur dem Handel, sondern auch dem kulturellen Austausch zwischen Bayern und Böhmen dienen.

Grenze gegen Böhmen und Bayern

Die fürstbischöflichen Burgen Fürsteneck und Wolfstein, beide um 1200 von Bischof Wolfker von Erla zur Sicherung der Grenzen gegen Böhmen und Bayern angelegt, wurden im 14. Jahrhundert Sitz der fürstbischöflichen Pfliegergerichte, denen auch die Märkte Perlesreut und Freyung unterstanden (Röhrnbach, das erst spät Marktrecht erhielt, gehörte zum Pfliegergericht Leoprechting), während das um 1460/70 als einziger Markt des Hochstifts mit einer starken Ringmauer befestigte Waldkirchen sich seine gerichtliche Sonderstellung bewahren konnte. Als umstrittene Grenze gegen Böhmen galt noch lange Zeit die „Mitte des Waldes“, die Wasserscheide, bis endlich unter Fürstbischof Kardinal Firmian nach langen Verhandlungen um 1767 die Landesgrenze verbindlich bestimmt werden konnte. Diesem Bischof gelang damals auch der Rückkauf der österreichischen Herrschaft Rannariedl mit dem Pfliegergericht Jandelsbrunn und den Wäldern unterm Dreisesselberg.

Die Säkularisation 1803 löste auch das Hochstift Passau auf, und das Gebiet östlich der Ilz fiel – nach einem zweijährigen salzburgisch-toskanischen Zwischenspiel –, 1805 an das Kurfürstentum Bayern, das im Jahr darauf zum Königreich erhoben wurde. Damals erst sind die Bewohner des Wolfsteiner Landes bayerische „Untertanen“ geworden, hatten die Ilz und Sagwasser aufgehört, trennende Landesgrenze zu sein.

Das Grafenauer Land

Das Land westlich der Ilz (Grafenauer Land) war um die Jahrtausendwende – zu Beginn der Besiedlung – ein Bestandteil der vormbachiischen Grafschaft Windberg. Als die Vorbacher 1158 ausstarben, gelangte das Gebiet an die Grafen von Andechs-Meran, von denen es 1207 das Hochstift Passau erwarb.

Passau teilte die Grafschaft und gab im selben Jahr das Land an der Ilz mit der Burg Bärnstein den Halsern zu Lehen. Diese gründeten noch im 13. Jahrhundert den Straßenmarkt Schönberg und vergaben im Übrigen einzelne Sitze, Güter und Rodungsgebiete ihren eigenen Ministerialen zu Lehen.

So gelangte Bärnstein unter den Grafen von Hals an die Wenger, welche die Siedlungsarbeit im „Asang“ förderte, einer Brandrodung, in der dann auch die „Grafenau“ entstehen sollte.

Salzstraße nach Böhmen

1375 starben die Halser aus. Haupterbe war Landgraf Johann von Leuchtenberg, der auch die Güter der Wenger zurückerwarb, Grafenau 1376 durch Kaiser Karl IV. das Stadtrecht verlieh und 1396 das kleine Waldkloster St. Oswald gründete, dem die Grafenauer Pfarrkirche zugewiesen wurde. Ein eigener, später „Gulden Straß“ genannter Weg durch die weiten Lusenwälder verband Passau mit Bergreichenstein; auf dieser Straße gelangte vor allem im 16. Jahrhundert viel bayerisches Salz ins böhmische Nachbarland.

Die Glasmacher zogen in die Wälder

1417 sahen sich die Leuchtensteiner gezwungen, die Ämter Ranfels und Bärnstein mitsamt der Stadt Grafenau an die Ortenburger zu verkaufen, von denen sie 1438 Herzog Heinrich der Reiche von Bayern-Landshut erwarb. In der Folgezeit blieb das Grafenauer Land im Besitz der bayerischen Herzöge, die es ihrem Rentamt Straubing zuteilten und in den Burgen Bärnstein und Dießenstein Pfliegerichter einsetzten. Damals zogen auch in die Wälder unterm Rachel und Lusen die Glasmacher an (Glashütten: Schönau, Riedlhütte, Klingbrunn, Spiegelau u. a.), denen mehrere Siedlungen ihr Entstehen verdanken. Die Burgen Bärnstein und Dießenstein aber zerstörte 1742 der österreichische Erbfolgekrieg, der Bürger und Bauern drangsalierte.

Die wirtschaftliche Entwicklung

Trotz solcher territorialgeschichtlicher Verschiedenheit hat eines doch die Bewohner des Wolfsteiner und Grafenauer Landes, die „Bistümeler“ und die „Bayern“, gemeinsam geprägt, nämlich die bäuerliche Arbeit im jährlichen Rhythmus von Aussaat und Ernte. Bayerische Bauern haben die Landschaft beiderseits des Ilzflusses seit der Jahrtausendwende erschlossen und besiedelt und in Jahrhunderte wählender Rodearbeit gestaltet.

Neue Erwerbsmöglichkeiten gaben dann seit dem 15. Jahrhundert die wandernden Waldglashütten, seit dem 18. Jahrhundert, vor allem im Wolfsteiner Gebiet, die Nutzung der grundherrlichen Wälder durch die Einrichtung von Triftanlagen, bis endlich im späten 19. Jahrhundert die Eisenbahnen (Zwiesel-Grafenau 1890, Passau-Waldkirchen-Freyung 1892, Waldkirchen-Haidmühle-Böhmen 1910) und neue Straßenbauten das Waldland mit der Welt verbanden und eine bescheidene Industrialisierung einleiteten. Bereits um die Mitte des vorigen Jahrhunderts – angeregt nicht zuletzt durch die Werke Adalbert Stifters – entdeckte das Grenzland auch der Tourismus, dem dann in unserer Zeit mit der Errichtung des ersten deutschen Nationalparks im Bereich des Landkreises 1970 neue Wege zugewiesen wurden.

Zur Verbesserung der Lebensbedingungen ist gerade in den letzten Jahren nach dem Zweiten Weltkrieg sehr viel getan worden: zahlreiche neue Siedlungen, Straßen, Schulen, Krankenhäuser und Fremdenverkehrseinrichtungen wurden gebaut. Dennoch bleiben, bedingt durch die Randlage des Landkreises, eine sehr hohe Zahl von Arbeitslosen sowie das Pendlerwesen, Belastungen, die trotz aller Anstrengungen nur gemildert, kaum beseitigt werden können.

Die Landschaft

Der Landkreis Freyung-Grafenau weist eine Gesamtfläche von ca. 984 km² und Höhenlagen zwischen 340 m und 1453 m auf. Diese Mittelgebirgslandschaft wird im Norden von den Grenzbergen Rachel (1453 m)



Geschichte des Landkreises

und Lusen (1373 m), im Osten von dem weithin bekannten Dreisessel (1312 m), im Süden vom Oberfrauenwald (948 m) sowie im Westen vom Brotjacklriegel (1016 m) umrahmt.

In einer Länge von 59 km grenzt das Landkreisgebiet an Tschechien und auf einer Strecke von 8 km hat es eine gemeinsame Grenze mit dem Nachbarland Österreich. Beide Grenzen stoßen am Dreiländereck unweit des bereits in Tschechien gelegenen Plöckensteiner Sees direkt aufeinander.

Eine ideale Ausgewogenheit zwischen weiten, meist mit Bächen durchzogenen Tälern und in der Mehrzahl bewaldeten Höhenzügen bestimmt den reizvollen, zum Teil sogar noch wildromantischen Charakter dieses Bayerwald-Landkreises. Die Landschaft kennzeichnen dunkle Wälder, sanfte Hügelketten, auf weite Strecken unberührte Bachtäler inmitten saftig grüner Wiesen, braune, sattgrüne oder weizengoldene Äcker, freundliche, saubere Dörfer und Ansiedlungen sowie eine besonders pittoreske Herbst- oder Winterlandschaft.

Derzeit 14 Naturschutzgebiete, 6 Landschaftsschutzgebiete (ohne den Nationalpark Bayerischer Wald mit 20.988 ha), über 60 Naturdenkmäler und in ihrem Verlauf auch noch naturbelassene Fluss- und Bachläufe (deren Wasser nach der Gewässerkarte meist die Güteklasse I aufweist) unterstreichen den herausragenden Wert dieser Naturlandschaft. Die Waldberge und Höhenzüge gewähren dem, der sie erwandert, grandiose Ausblicke, die teilweise bis zur Alpenkette und weit hinein ins böhmische Land reichen.

Das Landratsamt Freyung-Grafenau

Bezeichnung	Anschrift	Kommunikation
Landratsamt Freyung-Grafenau Allgemeine Öffnungszeiten:	Postfach 13 11, 94075 Freyung Montag – Freitag Donnerstag	08.00 – 12.00 Uhr 13.00 – 16.00 Uhr
Zulassungsstelle Freyung	Montag – Mittwoch Donnerstag Freitag	07.30 – 13.00 Uhr 07.30 – 18.00 Uhr 07.30 – 12.00 Uhr
Dienstgebäude Königsfeld	Wolfkerstraße 3, 94078 Freyung	
Dienstgebäude Wolfstein	Grafenauer Straße 44, 94078 Freyung	
Gesundheitsamt	Bahnhofstraße 10, 94078 Freyung	Telefon 08551/9637-0 Telefax 08551/9637-50
Tiefbauverwaltung/Bauhof	Kreuzstraße 4, 94078 Freyung	Telefon 08551/9719-0 Telefax 08551/9719-99
Veterinäramt Öffnungszeiten:	Grafenauer Straße 44, 94078 Freyung Montag – Freitag Montag – Donnerstag	08.00 – 12.00 Uhr 13.00 – 16.00 Uhr
Zulassungsstelle Grafenau Öffnungszeiten:	Rathausgasse 1, 94481 Grafenau Montag, Mittwoch, Donnerstag Dienstag Freitag	07.30 – 13.00 Uhr 07.30 – 18.00 Uhr 07.30 – 12.00 Uhr
		Telefon 08552/896 Telefax 08552/920550

Rüdiger Greß

Rechtsanwalt

Schusterbeckstr. 21
94481 Grafenau

Tel. 0 85 52/37 03 o. 9 15 85

Fax 0 85 52/25 61

Email: RA.Ruediger.Gress@t-online.de

Tätigkeitsschwerpunkte:

- Forderungsbeitreibung
- Ehe- und Familienrecht
- Arbeitsrecht

Interessenschwerpunkte:

- Straßenverkehrsrecht
- Baurecht

Rechtsanwaltskanzlei GARTNER & Rothkopf

Gartner
Familienrecht
Arbeitsrecht
Allg. Zivilrecht

Rothkopf
Verkehrsrecht
Strafrecht
Vertragsrecht

Kirchenweg 11 · 94065 Waldkirchen
Telefon 0 85 81/33 93 und 80 41 · Telefax 0 85 81/38 93
E-Mail: kanzlei.gartner-rothkopf@t-online.de

ULRICH BLANCHÉ RECHTSANWALT

Tätigkeitsschwerpunkte:

Zivilrecht – Straßenverkehrsrecht – Familienrecht

Stadtplatz 6 – 94078 Freyung – Telefon 0 85 51 / 3 80
Telefax 0 85 51 / 68 34

Dr. jur. Elisabeth Hinterdobler-Zettner Rechtsanwältin

Angerstraße 33
94227 Zwiesel
Telefon 0 99 22 / 50 33 90
Telefax 0 99 22 / 50 33 89
www.ra-hinterdobler.de
e-mail: kanzlei@ra-hinterdobler.de

A N W A L T S K A N Z L E I

GERHARD PETER MICHEL · KARLA GREIPL

SCHWARZMAIERSTR. 8 · 94481 GRAFENAU · TELEFON: 08552/96240
TELEFAX: 08552/4736 · E-MAIL: INFO@KANZLEI-MICHEL.DE
HOME: WWW.KANZLEI-MICHEL.DE

TÄTIGKEITSSCHWERPUNKTE

Verwaltungsrecht
Speditionsrecht
Bürgerliches Recht

Bürgerliches Recht
Versicherungsrecht
Familienrecht

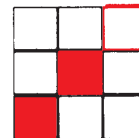
INTERESSENSCHWERPUNKTE

Verkehrsrecht
Subventionsrecht

Internationales Privatrecht
Zwangsvollstreckungsrecht

GÜTESTELLE nach Bayer. Schlichtungsgesetz

JOSEF STADLER RECHTSANWALT



Am Goldenen Steig 1
94146 Hinterschmiding

Fon 08551-91 31 98
Fax 08551-91 32 15

e-mail: Josef.Stadler@Rechtsanwalt-Stadler.com



Kreisorgane des Landkreises Freyung-Grafenau

Bezeichnung	Name	Partei
Landrat:	Alexander Muthmann	CWG/FW
Stellvertreter:	Ludwig Lankl	CSU
	Helmut Behringer	SPD

Ausschüsse

Kreisausschuss, Bauausschuss, Sozialhilfeausschuss, Jugendhilfeausschuss, Rechnungsprüfungsausschuss, Haushaltsausschuss, Krankenhausausschuss, Umwelt- und Strukturausschuss, Ausschuss für Familie und Bildung.

Haidel-Aussichtsturm

Der neue Aussichtsturm sollte gegenüber dem alten Turm folgende Vorzüge aufweisen:

- eine deutlich längere Lebensdauer
- geringen Wartungs- und Unterhaltungsaufwand
- höhere Aussichtsplattform

Diese Zielsetzung wurde durch folgende Maßnahmen in die Planung und Konstruktion eingearbeitet:

Die druckimprägnierten Hölzer – Douglasie und Lärche, welche nach DIN 68800 Gefährdungsklasse IV behandelt wurden, gewähren einen optimalen Holzschutz. Weitere Maßnahmen, wie Abdeckung der horizontalen Balken mit Edelstahlblechen und überlegte Detailausbildung der Anschlüsse und Knotenpunkte sorgen für zusätzlichen „konstruktiven Holzschutz“. Eine Lebensdauer von mehr als 50 Jahren ist damit gewährleistet.

Sollte trotzdem ein einzelnes Bauteil ersetzt werden müssen, ist durch die „modulare Bauweise“ das Auswechseln problemlos möglich. Von der einzelnen Treppenstufe bis zur Hauptsäule können nach diesem Prinzip einzelne Elemente ausgetauscht werden. Dadurch ist ein geringer Wartungsaufwand garantiert.

Die alte Plattformhöhe lag 24,50 m über dem Boden. Die neue Plattform wurde um 5,83 m höher gebaut und liegt somit auf einer Höhe von 30,33 m.

Technische Daten des Turmes:

Gesamthöhe	
bis zur Dachspitze:	35,16 m
Plattformhöhe:	30,33 m
Anzahl der Stufen:	159
Holzarten:	Rundsäulen – Douglasie Kantholz, Beläge und Geländer – Lärche
Holzschutz:	nach DIN 68800 kesseldruckimprägniert Gefährdungsklasse IV und konstruktiv
Haupttragstützen:	aus einem Stamm hergestellt unter Berücksichtigung der natürlichen Verjüngung Durchmesser unten 60 cm Durchmesser oben 31 cm
Holzmenge:	70 m ³
Gesamtgewicht:	50 to

Planung und Statik: GIBIS = Statik und Software
Dipl.Ing. Helmut Gibis
Annathaler Straße 2
94151 Mauth
Telefon 08557/96040

Ausführende Firmen:

Fundamente: Fa. Kloiber aus Freyung
Holzkonstruktion: Fa. Haydn aus Außenbrünst
Spenglerarbeiten als
Subunternehmer der
Fa. Haydn – Fa. Gaas
aus Grainet





Was erledige ich wo?

In Sachen	Welches Amt	Anschrift	Telefon 08551/57-
Abbruch von Gebäuden	Bauamt	Grafenauer Straße 44	179
Abwasserbeseitigung	Wasserrecht oder Kommunalaufsicht	Grafenauer Straße 44	102
Adoptionen	Jugendamt	Grafenauer Straße 44	165
An-/Ab- und Ummeldungen	jeweilige Gemeindeverwaltung		
Angelkarten	Wohnsitzgemeinde		
Aufgebot	Wohnsitzgemeinde		
Ausbildungsförderung	soziale Angelegenheiten	Grafenauer Straße 44	149
Ausländerangelegenheiten	Ausländeramt	Grafenauer Straße 44	148
Baugenehmigungen	Bauamt	Grafenauer Straße 44	179
Beglaubigungen	Ausstellungsbehörde bzw. Notariate		
Bestattungswesen	Gemeindeverwaltung		
Beiträge	Kommunalaufsicht	Grafenauer Straße 44	112
Bürgerhilfsstelle	Bürgerhilfsstelle Landratsbüro	Wolfkerstraße 3	238
Eheschließung	Standesamt der Gemeinde		
Ehefähigkeitszeugnis	Standesamt der Gemeinde		
Einbürgerungen	Personenstandswesen	Grafenauer Straße 44	241
Entwässerung	Kommunalaufsicht	Grafenauer Straße 44	112
Erziehungshilfen	Kreisjugendamt	Grafenauer Straße 44	165
Fahrausweise für Schüler	Schulangelegenheiten	Grafenauer Straße 44	152
Familienrechtsangelegenheiten	Kreisjugendamt	Grafenauer Straße 44	165
Freizeiteinrichtungen, Fremdenverkehr	Fremdenverkehrsreferat	Wolfkerstraße 3	121
Führungszeugnis	Wohnsitzgemeinde		
Fundbüro	Gemeindeverwaltungen		
Geburtenanmeldung	Standesamt des Geburtsorts		
Gebühren	Kommunalaufsicht	Grafenauer Straße 44	112
Gewerbegenehmigungen	Gewerbewesen	Grafenauer Straße 44	153
Gewerbliche Förderung	Wirtschaftsförderungsreferat	Wolfkerstraße 3	122
Heizungsbeihilfen	Sozialamt	Grafenauer Straße 44	138
Hundesteuer	Gemeindeverwaltung		
Jubiläen	Gemeindeverwaltung		
Jugendhilfe	Kreisjugendamt	Grafenauer Straße 44	165
Jugendschutz	Kreisjugendamt	Grafenauer Straße 44	165
Kinderausweise	Gemeindeverwaltung		
Kindergärten	Gemeindeverwaltung und Kreisjugendamt	Grafenauer Straße 44	165
Kfz-Zulassung	Kfz-Zulassungsstelle Freyung	Grafenauer Straße 44	195
Kfz-Zulassung	Kfz-Zulassungsstelle Grafenau	Rathausgasse 1, 94481 Grafenau	08552/896
Landschaftspflege	Gartenbau und Landschaftspflege	Grafenauer Straße 44	207
Lärmbekämpfung	Techn. Umweltschutz	Grafenauer Straße 44	103
Lastenausgleich	LRA Passau – Ausgleichsamt –	Hunostraße 33, 94036 Passau	0851/808-0
Lebensmittelüberwachung	Veterinäramt	Grafenauer Straße 44	230
Müllabfuhr	ZV Abfallwirtschaft und -entsorgung Donauwald	Gerhard-Neumüller-Weg 1, 94532 Außernzell	09903/920-953
Namensrecht	Standesamtswesen	Grafenauer Straße 44	241



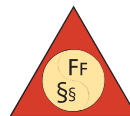
Was erledige ich wo?

In Sachen	Welches Amt	Anschrift	Telefon 08551/57-
Naturschutz	Naturschutzreferat	Grafenauer Straße 44	105,247,267
Öffentlichkeitsarbeit	Geschäftsleitung	Wolfkerstraße 3	120
Pachtwesen (Landwirtschaft)	Gewerberecht	Grafenauer Straße 44	134
Passangelegenheiten	Gemeindeverwaltung		
Personalausweis	Gemeindeverwaltung		
Personenstandswesen	Standesamtswesen	Grafenauer Straße 44	241
Pflegschaften	Soziale Angelegenheiten	Grafenauer Straße 44	146 od. 158
Polizeiliche Führungszeugnisse	Gemeindeverwaltung		
Rentanträge	Staatl. Versicherungsamt	Grafenauer Straße 44	151
Rentenversicherung	Staatl. Versicherungsamt	Grafenauer Straße 44	151
Schulangelegenheiten	Staatl. Schulamt	Wolfkerstraße 3	215
Schularzt	Staatl. Gesundheitsamt	Bahnhofstraße 10	08551/9637-0
Sozialer Wohnungsbau	Bauamt	Grafenauer Straße 44	239
Sozial-Versicherung	Staatl. Versicherungsamt	Grafenauer Straße 44	151
Sperrmüllabfuhr	ZV Abfallwirtschaft und -entsorgung Donauwald	Gerhard-Neumüller-Weg 1, 94532 Außernzell	09903/920-953
Sportanlagen (Verwaltung)	Gemeindeverwaltung		
Sportliche Ehrungen	Sportförderung	Wolfkerstraße 3	121
Sportförderung	Sportförderung	Wolfkerstraße 3	121
Unterschriftsbeglaubigungen	Notariate und ausstellende Behörden		
Vaterschaftsanerkennnisse	Kreisjugendamt	Grafenauer Straße 44	165
Versammlungs- und Vereinswesen	Öffentl. Sicherheit und Ordnung	Grafenauer Straße 44	159
Verkehrsplanung	Verkehrswesen	Grafenauer Straße 44	183
Amtsvormundschaften	Kreisjugendamt	Grafenauer Straße 44	165
Waffensachen	Öffentl. Sicherheit und Ordnung	Grafenauer Straße 44	159
Wohngeld	Soziale Angelegenheit	Grafenauer Straße 44	180
Zinszuschüsse und Darlehen für den Wohnungsbau	Bauamt	Grafenauer Straße 44	239
Zivilschutz	Öffentl. Sicherheit und Ordnung	Grafenauer Straße 44	159

Rechtsanwalt

Dipl.-Verwaltungswirt (FH)

**Florian
Frauenauer**



Familien-/Erbrecht, Verkehrs-, Arbeits-,
Vertrags- und Versicherungsrecht

Am Hammerberg 14 94078 Freyung

Tel. 0 85 51/91 29 98 Fax 0 85 51/91 29 97
e-mail: kanzlei.frauenauer@t-online.de



**Wir machen Ihre Träume
zu unseren Visionen!**



Verzichten Sie auf Kompromisse!
Setzen Sie auf herausragende Innovationen!
Mit der neuen KNAUS-Generation erfüllen sich Ihre kühnsten Pläne.
Starten Sie jetzt durch mit unseren visionären Wegbegleitern!



KNAUS TABBERT GROUP GMBH • KNAUS Marken Management
Helmut-Knaus-Straße 1 • 94118 Jandelsbrunn • Germany • www.knaus.de



Gebirgspanzeraufklärungsbataillon 8 Freyung



Starten Sie ins Berufsleben mit der Bundeswehr !

Kaserne „Am Goldenen Steig“

Oberst von Boeselager Straße 30 – 94078 Freyung

Ansprechpartner: Oberleutnant Haderer

Tel. (0 85 51) 9 12 App. 210

Notizen





Wichtige Behörden im Landkreis Freyung-Grafenau

Bezeichnung	Anschrift	Telefon
Allgemeine Ortskrankenkasse	Geyersberger Straße 16, 94078 Freyung	08551/96110
Allgemeine Ortskrankenkasse	Finkenweg 2a, 94481 Grafenau	08552/96170
Amt für Landwirtschaft	Bahnhofstraße 20, 94065 Waldkirchen	08581/2060
Amtsgericht Freyung	Geyersberger Straße, 94078 Freyung	08551/9700
Arbeitsamt		
– Außenstelle Grafenau	Grüberstraße 9, 94481 Grafenau	08552/96030
– Außenstelle Waldkirchen	Ringmauerstraße 6, 94065 Waldkirchen	08581/96000
Bundsgrenzschutz		
– Bundesgrenzschutzinspektion Freyung	Am Markt 2, 94078 Freyung	08551/57790
Bundeswehr		
Standortverwaltung Freyung	Kaserne „Am Goldenen Steig“	08551/5033
Deutsche Bahn AG		
Verkaufsstelle Freyung		08551/7014
Finanzamt Grafenau	Friedhofstraße 1, 94481 Grafenau	08552/4230
Forstamt (Staatl.)		
Freyung	Schloßsteig 1	08551/5055
Neureichenau	Dreisesselstraße 15	08583/1268
Gesundheitsamt (Staatl.) Freyung	Bahnhofstraße 10	08551/96370
Landkreisverwaltung Freyung	Wolfkerstraße 3 und Grafenauer Straße 44, 94078 Freyung	08551/57-0
Tiefbauamt	Kreuzstraße 4, 94078 Freyung	08551/4105
Nationalparkverwaltung Grafenau	Freyunger Straße 2, 94481 Grafenau	08552/96000
Notariat R. Burghart	Am Markt 1, 94078 Freyung	08551/7066
Notariat Dr. A. Maurer	Rosenauer Straße 5, 94481 Grafenau	08552/2005
Notariat Dr. G. Graf	Ringmauerstraße 8, 94065 Waldkirchen	08581/1338
Polizei		
Polizeiinspektion Freyung	Rot-Kreuz-Weg 1, 94078 Freyung	08551/96070
Polizeiinspektion Grafenau	Hauptstraße 20, 94481 Grafenau	08552/96060
Grenzpolizeiinspektion Freyung	Rot-Kreuz-Weg 1, 94078 Freyung	08551/96050
Straßenmeisterei Freyung	Speltenbach 32, 94078 Freyung	08551/96270
Schulamt (Staatl.) Freyung	Wolfkerstraße 3, 94078 Freyung	08551/57216
TÜV Freyung	Zuppinger Straße, 94078 Freyung	08551/95050
Vermessungsamt (Staatl.) Freyung	Grafenauer Straße 17, 94078 Freyung	08551/96130
Veterinäramt (Staatl.) Freyung	Grafenauer Straße 44, 94078 Freyung	08551/57230
Zollkommissariat Freyung	Am Markt 2, 94078 Freyung	08551/96060
Zollamt Philippsreut	94158 Philippsreut	08550/9700



PRAXIS FÜR ERGOTHERAPIE

THORALF AST

SCHMIDPOINTSTR. 9
94065 WALDKIRCHEN

TEL.: 08581/920188
FAX: 08581/920189

Dr. med., Dipl. oec. troph.
Oswald Spitzenberger

Facharzt für Allgemeinmedizin
Bahnhofstraße 22 • Telefon (0 85 52) 36 62
94481 Grafenau

Sprechstunden:
Mo.-Fr. 8-11 Uhr, Do. 16-17.30 Uhr
und nach Vereinbarung

Dr. med.

**REINER
DIETZ**

Facharzt für Psychotherapeutische Medizin
Facharzt für Allgemeinmedizin
Psychotherapie · Psychoanalyse
Gruppenanalytiker · Akupunktur (Diplom)
Ernährungsmedizin · Orthomolekulare Medizin

Bahnhofstraße 10 · 94065 Waldkirchen
Tel.: 0 85 81/41 01 · Fax: 0 85 81/42 02

Luragogasse 5 · 94032 Passau
Tel.: 08 51/ 3 32 02
e-mail: Dr.Dietz@t-online.de

ENERGIE-ZENTRUM

Niederbayern

Marion Merk

Reiki-Großmeister

Energiearbeit – Gebetsheilung

Klafferstraß 71
94089 Neureichenau
Telefon: 0 85 84/98 93 47
Mobil: 01 60/8 12 02 81
E-Mail: marion.merk@gmx.de



pape

**ZAHNTECHNISCHES-
KERAMISCHES LABOR**

Rübezahlweg 4 • 94481 Grafenau

Telefon (0 85 52) 12 20 • Telefax (0 85 52) 51 44
E-Mail: Pape.frg@t-online.de • www.zahntechnik-pape.de

HÖRAKUSTIK
gerhard stumpe

94078 Freyung

Stadtplatz 11

Telefon (0 85 51) 91 00 75

Telefax (0 85 51) 91 00 58

94065 Waldkirchen

Schmiedgasse 16

Telefon (0 85 81) 9 88 77-0

Telefax (0 85 81) 9 88 77-1

Moderne Hörgerätetechnik aus Meisterhand



Soziale Einrichtungen im Landkreis


Bezeichnung	Anschrift	Telefon
Altenheime		
Altenheim Neidberg	94160 Ringelai	08555/96050
BRK-Altenheim Grafenau	Spitalstraße 18, 94481 Grafenau	08552/96420
Caritas-Altenheim St. Gisela	Erlenhain 52, 94065 Waldkirchen	08581/209-0
Caritas-Altenheim St. Gunther	Geyersberger Straße 36	08551/5840
Bayer. Blindenbund	Bayerwaldstraße 19, 94078 Freyung	08551/7054
Bayerisches Rotes Kreuz		
Rettungsdienst		08551/19222
Rettungsdienst Freyung		08551/91440
Rettungsdienst Grafenau		08552/62510
Rettungsdienst Waldkirchen		08581/8633
Rettungsdienst Neureichenau		08583/722
Rettungsdienst Schöfweg		09908/488
Rettungsdienst Stadler	94078 Freyung	08551/19218
Beratungsstelle für Eltern, Kinder und Jugendliche	Waldkirchner Straße 8, 94078 Freyung	08551/585-60
Caritas-Kreisverband		
(Geschäftsstelle, Sozialstation, Sozialberatung, Pädag. Frühförderung)	Ludwig-Penzkofer-Straße 3, 94078 Freyung	08551/585-0
Caritas-Mädchenheim	Waldvereinsweg 16, 94078 Freyung	08551/579980
Caritas-Sozialzentrum	Am Turmacker 2, 94481 Grafenau	08552/408880
Caritas-Werkstätte für Behinderte	Zuppinger Straße 31, 94078 Freyung	08551/96030
Wohnhaus für Behinderte	Kreuzstraße 18, 94078 Freyung	08551/96430
Kreiskrankenhaus		
	94078 Freyung, Krankenhausstraße 6	08551/977-0
	94481 Grafenau, Schwarzmaierstraße	08552/421-0
	94065 Waldkirchen, Erlenhain 6	08581/9810
VdK – Hotel Karoli	Heimstraße 26, 94065 Waldkirchen	08581/9700



Schmeckt einmalig,
mehrmalig –
eigentlich immer

LANGBRÄU
FREYUNG

Brunkunst aus dem Bayerischen Wald



Pension
»Bergschlössl«

Restaurant – Café
Bungalow – Appartement – Ferienhaus

Das Haus mit der besonderen Atmosphäre in herrl. u. ruhiger Lage mit gut eingerichteten Fremdenzimmern. Gemütliche Restaurträume, Café u. Terrasse mit schöner Aussicht. Wandern, Reiten, Tennis. Für den Sommer steht Ihnen ein Badesee zur Verfügung. Im Winter schönes Skigelände, Langlaufloipe, Eisstockschießen, Schiitshuhlaufen, Rodeln. Geeignet für Gruppenreisen 25/30 Pers. - Hausprospekt anfordern!



Fam. Binder · 94133 Kumreut-Röhrnbach · Tel. 0 85 51/45 01



Hotel-Restaurant „Bierhütte“

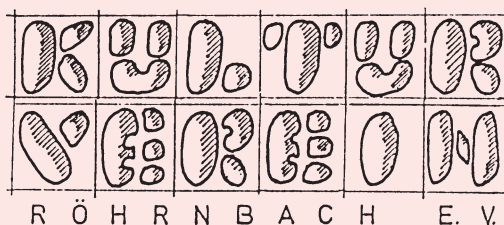


Bierhütte 10, 94545 Hohenau
Telefon: 0 85 58 / 96 12-0
Telefax: 0 85 58 / 96 12 70
Mail: info@hotel-bierhuetten.de
Internet: www.hotel-bierhuetten.de



Museen – Büchereien

Bezeichnung	Anschrift	Telefon
Museen		
Freyung		
– Jagd- u. Fischereimuseum mit Galerie im Schloss Wolfstein	Wolfkerstraße 3, 94078 Freyung	08551/57109
– Wolfsteiner Heimatmuseum (sog. „Schramlhaus“)	Abteistraße, 94078 Freyung	08551/1276 o. 58850
Grafenau		
– Bauernmöbelmuseum im Kurpark	94481 Grafenau	08552/3318
– Schnupftabakmuseum	Spitalstraße, 94481 Grafenau	08552/2100
Haidmühle		
– Wald- und Heimatmuseum in Bischofsreut	94145 Bischofsreut	08556/714
Mauth		
– Freilichtmuseum Finsterau	94151 Finsterau	08557/96060
Röhrnach		
– Kaltenbacher Heimatstube im Verkehrsamt in Röhrnbach	94133 Röhrnbach	08582/960940
St. Oswald-Riedlhütte		
– Waldgeschichtl. Museum	94568 St. Oswald-Riedlhütte	08552/961136
Thurmansbang		
– Museumsdorf Bayer. Wald am Dreiburgensee	94169 Thurmansbang	08504/8482
Waldkirchen		
– Museum Goldener Steig	Büchl 22, 94065 Waldkirchen	08581/20244
Zenting		
– Heimatmuseum in Daxstein	94579 Zenting	09907/965
Büchereien		
Kreisbibliotheken	St.-Gunther-Straße 54, 94078 Freyung Rachelweg, 94481 Grafenau	08551/4422 08552/2910
Gemeinde- oder Pfarrbüchereien in:		
Bischofsreut, Böhmzwiesel, Finsterau, Freyung, Grainet, Haidmühle, Hintereben, Hohenau, Karlsbach, Kumreut, Jandelsbrunn, Mauth, Neureichenau, Oberkreuzberg, Perlesreut, Riedlhütte, Ringelai, Röhrnbach, St. Oswald, Schönberg, Schönbrunn a. L., Spiegelau, Thurmansbang, Waldkirchen, Zenting		





Frauenberg
94145 Haidmühle
Telefon Talstation:
0 85 56 / 3 30 u. 4 30

- * Schneesichere Mittelgebirgskammlage
- * Erstklassige Pistenpflege
- * Preisgünstige Tages- und Wochenkarte
- * Ermäßigung für Schulklassen und geschlossene Jugendgruppen
- * Gasträume an der Talstation
- * Abfahrtslänge über 1.500 m und Höhenunterschied von 334 m machen die Anlage zur attraktiven Abfahrt im Unteren Bayerischen Wald

Familienfreundliches Mitterfirmiansreut

Skizentrum Mitterdorf im Südlichen Bayerischen Wald

Jede Menge geboten:

1 Sesselbahn, 5 Schleplifte, Rodelbahn,
32 km gespurte Loipen,
Schneetelefon: 0 85 57/3 13

Saison- und Betriebszeiten

Liftbetrieb ist bei entsprechender Schneelage
von Anfang Dezember bis Ende März.

Liftbetriebszeiten:

Bei ausreichender Schneelage ab Anfang Dezember
bis 22. Dezember jeweils nur Samstag und Sonntag
von 9.00 Uhr bis 16.00 Uhr.

Ab 23. Dezember bis 1. Samstag im Februar täglich
von 9.00 Uhr bis 16.00 Uhr.

Ab 1. Sonntag im Februar bis Saisonende täglich
von 9.00 Uhr bis 16.30 Uhr.

Bitte beachten Sie die bei den einzelnen Liften
angegebenen Betriebszeiten.

Der Lift in Philippsreut hat gesonderte Betriebszeiten.



Schulen und Lehranstalten

Berufsschulen

– Staatl. Berufsschule Waldkirchen einschl. einer zentralen Ausbildungsstätte für das bayerische Dachdeckerhandwerk	Waldkirchen, Freyunger Straße 8	08581/96410
– Staatl. Berufsschule Waldkirchen, Außenstelle Schlag	Grafenau	08552/1569

Berufsfachschule

– Staatl. Berufsfachschule für Hauswirtschaft und Kinderpflege	Grafenau, Koepfelstraße 2	08552/96080
– Berufsfachschule für Altenpflege der Pflegeschulen Grafenau gGmbH		
– Berufsfachschule für Sozialpflege der Pflegeschulen Grafenau gGmbH		

Weiterführende Schulen

– Gymnasium Freyung	Freyung, St.-Gunther-Straße	08551/96100
– Gymnasium Grafenau	Grafenau, Rachelweg 18	08552/96620
– Gymnasium Waldkirchen	Waldkirchen, Schulstraße 2	08581/4900
– Staatl. Realschule Freyung	Freyung, Jahnstraße 8	08551/96180
– Staatl. Realschule Grafenau	Grafenau, Rachelweg 20	08552/96120
– Staatl. Fachoberschule	Waldkirchen, Freyunger Straße 8	08581/964129

Sonstige Schulen

– Sonderschule für geistig behinderte Kinder	Freyung, Ludwig-Penzkofer-Straße	08551/585-70
– Sonderschule Don Bosco	Grafenau, Pandurengasse 6	08552/1544
– Sonderschule Waldkirchen	Waldkirchen, Erlenhain 4	08581/663

Sonstige Lehranstalten

– Kath. Kreisbildungswerk	Freyung, Grafenauer Straße 29	08551/4581
– Volkshochschule	Grafenau, Rathausgasse 1	08552/96650
– DAA (Deutsche Angestellten-Akademie Freyung)	Freyung, Bannholz 4a	08551/6494



Physio FRG gGmbH i.G. **Berufsfachschule für Physiotherapie**

Ein Beruf mit Zukunft!

Die Physiotherapieschule nimmt jeweils zum Ausbildungsbeginn am 01. Oktober auf:

Physiotherapie-Schüler / innen bzw. Krankengymnastik-Schüler / innen

Das Schulgeld beträgt nach Abzug des staatlichen Schulgeldersatzes monatlich effektiv 159,50 €

Bewerbungen werden fortlaufend bis Anfang September angenommen.

Bewerbungsunterlagen können Sie schriftlich mit Rückporto 0,55 € bei uns

anfordern oder über das Internet unter www.freyung-grafenau.de

-Leben im Landkreis- Bildung abrufen.

Nähere Informationen erhalten Sie unter der Telefon-Nummer 0 85 51/96 45 45

PhysioFRG gGmbH i.G. **Berufsfachschule für Physiotherapie**

Birkenweg 1, 94078 Freyung

Grips Nachhilfe

- Nachhilfe und Förderunterricht
- Prüfungsvorbereitung für alle Schularten

Grafenau : Grüber Straße 5

Spiegelau : Brachweg 4

Regen : Am Platzl 4

Telefon: 0 99 21/90 58 50

telefonische Terminvereinbarung
von 9-18 Uhr

Tel.: 0 85 53/18 63
01 72/8 24 60 55



Entwicklung und Herstellung induktiver Bauelemente für professionelle Anwendungen

Heiblmühle 2 Tel.: +49 8555 9600 - 0
94157 Perlesreut Fax: +49 8555 9600 - 58
Internet: www.sarfert.de e-Mail: info@sarfert.de



Induktive Bauelemente für professionelle Anwendungen

Mit dem 1.500 qm großen Werk SARFERT Heiblmühle in der Marktgemeinde Perlesreut sind wir seit 1979 ein Begriff für hochwertige Produkte im Bereich der Wickelbauteile und induktiver Bauelemente. Das Zusammenwirken moderner Fertigungstechniken und elektronischer Datenverarbeitung, verbunden mit einem qualifizierten Team, ermöglichen es uns, sowohl Großserien als auch Kleinserien bis hin zur individuellen Einzelanfertigung zu produzieren. Unterstützt durch den hauseigenen Werkzeug- und Stahlformenbau, verbunden mit interner Thermoplastverarbeitung auf modernen Spritzgußmaschinen, können Sonderwünsche in beliebigen Bauformen hergestellt werden. Elektrische Dimensionierungen übernehmen EDV-Programme, mechanische

Dipl.-Ing. Hans-Dieter Breidenbach

VDI/GET · VDE/ITG · DGS/ISES · DOG

INGENIEURBÜRO-UNTERNEHMENSBERATUNG

Elektrotechnik · Regenerative Energienutzung · Einsatz Solarer Energiesysteme
Qualitätsmanagementbeauftragter QMB-TÜV, QS→QM→TQM
Interkultureller Trainer

Interkulturelle Kommunikation und Kompetenz

Analytik · Studien · Information · Beratung · Konzepte · Planungen
Projektierung · Schulungen

D-94518 Spiegelau · Schulstraße 39a13

Telefon 0 85 53-9 12 68 · Telefax 0 85 53-9 12 58 · e-Mail: breidenbach.hans-dieter@vdi.de

**FRIEDL**

Haus- und Energietechnik

94545 Hohenau · Bucheck 9
Tel. 0 85 51/18 53 · Fax 60 27



Abmessungen werden unter Zuhilfenahme von 3D-CAD festgelegt. Langjährige Erfahrung mit Vakuumvergieß- und Tränkverfahren runden die Möglichkeiten unserer Fertigung ab.

Mit unserem Partner in der Tschechischen Republik können wir neben den Qualitätsanforderungen auch die Preisvorstellungen unserer Kunden erfüllen.

Unsere Fertigung unterliegt der VDE-Überwachung. Verschiedene Bauteile können entsprechend dem ELECTRICAL INSULATION SYSTEM geliefert werden.

25 jähriges Jubiläum

Landkreis Freyung-Grafenau



Bildungszentrum „Die Brücke“

Anschrift:
Bannholz 4a, 94078 Freyung

Bauherren:
Hermann und Robert Löffler, Freyung

Einweihung:
27.09.94

Warum der Name?

1. Das Haus liegt unmittelbar an der Brücke über den Saußbach.
2. Bildungsarbeit hat die Aufgabe, Brücken zwischen Menschen zu bauen, Begegnungen zu ermöglichen und zu fördern.
3. Bildungsarbeit hat die Aufgabe, neben der Vermittlung von Informationen und Fertigkeiten auch zur Begegnung mit Inhalten und zur sachlichen Auseinandersetzung mit Problemen und Anliegen zu führen.
4. Freyung liegt nur 15 km von der Grenze zu Tschechien entfernt. Was liegt näher, als auch in dieser Hinsicht grenzüberschreitende Brücken zwischen Völkern zu bauen!

Die Einrichtungen in der „Brücke“:

1. **Kath. Kreisbildungswerk Freyung-Grafenau e.V.**
mit **Kulturkreis Freyung-Grafenau e.V.**
Telefon 08551/4581 - Telefax 08551/6963
e-mail: KBW.FRG@t-online.de
www.kbw-freyung.de
2. **Deutsche Angestellten-Akademie im Bildungswerk der DAG e.V.**
Telefon 08551/6494 - Telefax 08551/7791
e-mail: DAA.Freyung@t-online.de

3. **Kath. Arbeitnehmerbewegung**

Telefon 08551/1506 - Telefax 08551/6963
e-mail: kab.frg@t-online.de

4. **Kirchliche Jugendbüro Freyung**

Telefon 08551/5550 - Telefax 08551/6963

5. **Ehe-, Familien- und Lebensberatung**

Telefon 08551/2322 oder 0851/34337

6. **Chirurgische Fachklinik Am Bannholz GmbH**

Telefon 08551/96350 - Telefax 08551/96125



Schon Mitglied beim Kulturkreis?

Bannholz 4a, 94078 Freyung
Telefon 08551/4581 - Telefax 08551/6963
e-mail: KBW.FRG@t-online.de
Internet: www.kbw-freyung.de

Die Vorteile:

- Sie sind vor allen anderen informiert!
- Sie erhalten 20 % Ermäßigung auf die Eintrittspreise bei allen kulturellen Veranstaltungen, die vom Kulturkreis und vom Kreisbildungswerk innerhalb des Landkreises durchgeführt werden!
- Sie erhalten jeweils € 1.50 Ermäßigung bei der FILM-AUSLESE!



Kath. Kreisbildungswerk Freyung-Grafenau e. V.



Bannholz 4a, 94078 Freyung
Telefon 08551/4581, Telefax 08551/6963

e-mail: KBW.FRG@t-online.de, Internet: www.kbw-freyung.de

Bildungsdienst und Begegnungsstätte



Abfallwirtschaft in der Region

Der Zweckverband Abfallwirtschaft Donau-Wald (ZAW Donau-Wald) bietet in seinem Entsorgungsgebiet (Landkreise Freyung-Grafenau, Deggendorf, Regen, Passau und kreisfreie Stadt Passau) eine Abfallwirtschaft mit geschlossenen Wertstoffkreisläufen und sicherer Entsorgung des nicht verwertbaren Restmülls an.

Das Dienstleistungsangebot wurde in den letzten Jahren ständig ausgebaut. Heute bietet der ZAW Donau-Wald ein flächendeckendes Netz bemannter Serviceeinrichtungen an: vom Recyclinghof, den Kompostieranlagen, den Bauschuttdeponien bis hin zur Mülldeponie in Außernzell.

Kundenberatung

Eine weitere wichtige Aufgabe des ZAW Donau-Wald ist es, Sie richtig und umfassend zu informieren: Wie kann ich Abfall einsparen? Wo muss ich die Mülltonne anmelden? Was kostet die Entsorgung von Sperrmüll? Wann hat der Recyclinghof offen?

Für diese und andere Fragen rund um das Thema Abfall steht Ihnen die Kundenberatung des ZAW Donau-Wald gerne zur Verfügung. Rufen Sie einfach an. Unter der Servicenummer zum Ortstarif 0 180/1 920 920 können Sie alles über die Vermeidung, die richtige Trennung und Entsorgung von Abfällen erfahren. Oder schreiben Sie uns:

ZAW Donau-Wald

Gerhard-Neumüller-Weg 1
94532 Außernzell
Tel.: 09903 920-0
Fax: 09903 920-953
e-mail: info@awg.de

Sie finden den ZAW Donau-Wald mit aktuellen Hinweisen auch im Internet unter www.awg.de.

Die Kundenberatung kommt auf Wunsch gerne zu Ihnen in den Betrieb, in die Verwaltung oder Schule und berät Sie vor Ort.

Anlagenführungen

Für besonders interessierte Gruppen bietet der ZAW Donau-Wald Anlagenführungen (Mülldeponie, Recyclingzentrum oder Kompostwerk) an. Besonders für Schulklassen ist eine "Unterrichtsstunde" am Recyclinghof oder auf der Mülldeponie spannend und interessant. Anmeldung unter 0 99 03/9 20-2 10 (Frau Gegg).

Ihr Beitrag ist gefragt!

Eine umweltgerechte und ordnungsgemäße Abfallwirtschaft ist nur möglich, wenn alle mitmachen. Durch die Vermeidung von Abfällen und die getrennte Sammlung von

Wertstoffen und Problemabfällen können Sie einen wertvollen Beitrag zum Schutz unserer Umwelt leisten.

Achten Sie deshalb schon beim Einkauf auf umweltfreundliche, langlebige und abfallarme Produkte. Denn der beste Abfall ist der, der gar nicht erst entsteht. Dazu einige Tipps:

- Einkaufskorb statt Plastiktüte
- Mehrweg statt Einweg
- Einfach statt verbundverpackt
- Glas und Papier statt Metall und Kunststoff
- Nachfüllen statt wegwerfen
- Konzentriert statt verschwenderisch
- Frisch statt konserviert
- Reparieren statt wegwerfen
- Umweltfreundlich statt problematisch
- Recyclingmaterial statt neuer Rohstoff

Recyclinghof und -zentrum

Folgende Abfälle können Sie hier abgeben:

- Alttextilien (tragfähig)
- Kleinbatterien
- Bauschutt
- Dosenschrott
- Druckerzeugnisse
- Elektrokleingeräte
- Getränkekartons
- Glas (farblich sortiert)
- Grüngut
- Kabelreste
- Kartonagen
- Kunststoffverpackungen (sortiert, Grüner Punkt)
- Metallschrott
- Problemabfälle
- Verpackungsstyropor
- Verpackungsaluminium
- Sonstiges: Kork, Wachs





Abfallwirtschaft in der Region

Auf Recyclingzentren und größeren Recyclinghöfen zusätzlich:

- Altreifen (nur auf Recyclingzentren)
- Autobatterien
- Elektroschrott (PC's, TV-Geräte u.a.)
- Flachglas
- Holz, unbehandelt
- Kühl- und Gefriergeräte
- Sperrmüll
- Teppiche

Verkaufsprodukte:

- Restmüllsack 50 Liter
- Windelsack 50 Liter
- Kompostierbare Biobeutel
- Blumenerde im Sack
- Kompost im Sack

Außerdem auf Recyclingzentren und größeren Recyclinghöfen:

- Restmülltonnen in allen Größen
- Rindenmulch im Sack

Die Recyclinghöfe haben in der Regel immer am Freitag Nachmittag und am Samstag Vormittag geöffnet. Die Recyclingzentren sind von Montag bis Freitag ganztägig und am Samstag Vormittag geöffnet.

Recyclingzentren in Ihrer Nähe befinden sich in Grafenau und in Waldkirchen.

Welche Abfälle bei der Abgabe kostenlos oder kostenpflichtig sind, erfahren Sie auf der Serviceeinrichtung oder direkt beim ZAW Donau-Wald. Alle Informationen auch im Internet: www.awg.de

Grüngut und Kompost

An den Grüngutannahmestellen, Grüngutkompostieranlagen und Kompostwerken können Sie größere Mengen Grüngut anliefern und Rindenmulch, Graberde sowie

Kompost aus Grüngut oder Bioabfall kaufen.

Informationen über die Preise und Hinweise zur Anwendung erhalten Sie auf der jeweiligen Serviceeinrichtung oder direkt bei der

BBG Donau-Wald

Gerhard-Neumüller-Weg 1
94532 Außernzell
Tel.: 0 99 03/9 20-1 70
Fax: 0 99 03/9 20-1 71
www.bbg-bayern.de

Bauschutt und Bauabfälle

Ihre Abfälle rund um die Baustelle können Sie an den Bauabfallrecyclingzentren sicher entsorgen.

Informationen hierzu erhalten Sie bei der

BRG Donau-Wald

Gerhard-Neumüller-Weg 1
94532 Außernzell
Tel.: 0 99 03/9 20-1 85
Fax: 0 99 03/9 20-9 68
www.brg-donauwald.de



Wir entsorgen für Sie

Mit unseren Serviceanlagen garantieren wir die sichere Verwertung und Entsorgung

Ihrer Abfälle. Unsere Kundenberatung steht Ihnen gerne zur Verfügung.



Sie erreichen uns unter der Servicenummer zum Ortstarif:

☎ 0 180 / 1 920 920
oder im Internet unter
www.awg.de

ZAW Donau-Wald
Gerhard-Neumüller-Weg 1
94532 Außernzell
Telefax: 09903/920-950

ZAW Donau-Wald  Zweckverband
Abfallwirtschaft
Donau-Wald



Bürgermeister: Karl Reith
Verwaltungsgemeinschaft Schönberg,
Hauptstraße 12, 94536 Eppenschlag,
Telefon 09928/297

Einwohner: 972
Fläche: 17,01 km²

Die Gemeinde Eppenschlag grenzt im Westen an den Landkreis Regen, im Norden und Nordosten an die Gemeinde Spiegelau, im Südosten an den Markt Schönberg und im Südwesten an die Gemeinde Innernzell. Der tiefste Punkt der Gemeinde liegt bei 550 m, der höchste Punkt bei 878 m.

Dem Namen nach ist der Ort aus der Rodung des Waldes entstanden. 1395 standen in Eppenschlag acht Güter, die zur Herrschaft Hals gehörten. Bereits 1415 wurden diese Güter an das Domkapitel Passau übereignet und waren noch 1577 in dessen Eigentum. Durch die Kriegereignisse wurde der Ort 1945 zum Großteil zerstört. Gleichzeitig mit dem Wiederaufbau wurden Volksschule mit Lehrerwohnhaus, Gemeindehaus, Leichenhaus und die Kanalisation für Eppenschlag und Marbach erstellt. Die Flurbereinigung für das Vorfeld des „Nationalparks Bayerischer Wald“ brachte erhebliche Verbesserungen für die landwirtschaftlich strukturierte Gemeinde.

Der in Marbach geborene Heimatdichter Franz Schröngamer-Heimdal wurde 1951 Ehrenbürger von Eppenschlag.

Wissenswertes von A – Z

Ämter und Behörden

Außenstelle der Verwaltungsgemeinschaft,
Hauptstraße 12,

Ärzte

Tierarzt Dr. Udo Falk, Im Ebenfeld 20

Kirchen und religiöse Gemeinschaften

Kath. Pfarramt, Schönberg

Schulen und Lehranstalten

Grundschule, Schulstraße 1

Soziale Fürsorge

Seniorenclubs Eppenschlag, Pfarrcaritas,
Frauenbund

Sport- und Freizeiteinrichtungen

Langlaufloipen, Skilift, Sportplatz, Natureisbahn
Dorfkegelbahn in Marbach
Freizeitpark „Am Klopferbach“

Kindergarten

Kindergarten, Schulstraße 1



Altendorfer Werner

Von der IHK für Ndb. in Passau öffentlich bestellter und vereidigter Sachverständiger für die Bewertung von bebauten und unbebauten Grundstücken.

94536 Eppenschlag · Großmieselberg 11
Telefon: 0 85 54 / 6 17 oder 27 95
Telefax: 0 85 54 / 26 80



INNENAUSBAU + TROCKENBAU

Ludwig Resch
Fürstberg 10
94536 Eppenschlag
e-Mail: info@trockenbau-resch.de

Tel. 09928 - 437
Fax 09928 - 7261
Handy 0171 - 5828858
www.trockenbau-resch.de



Staatl. anerkannter Luftkurort und Wintersportplatz im Bayer. Wald

Bürgermeister: Peter Kaspar

Stadtverwaltung

Rathausplatz 1, 94078 Freyung,
Telefon 08551/588-0, Telefax 08551/588-280
Internet: <http://www.freyung.de>
e-Mail: stadt.freyung@freyung.de
stadtkaemmerei@freyung.de
touristinfo@freyung.de

Einwohner: 7.285

Fläche: 48,58 km²

Grüß Gott

Müsste „Freyung“ in einer Quizshow als Lösungswort erraten werden, so könnte man eine wortreiche Palette als Hilfestellung geben: Kreisstadt und Mittelzentrum im Südosten Deutschlands, 40 km nordöstlich von Passau, oder: Kultur- und Wirtschaftszentrum als Tor zum Osten, bedeutende Schulstadt im Unteren Bayerischen Wald, Garnisonsstadt am bayer.-böhmischen Grenzgebirge, Luftkurort und Tor zum Nationalpark „Bayerischer Wald“.

Der Ort Freyung entstand als kleines Rodungsdorf nahe der älteren Burg Wolfstein um 1300. „Die Freyung“ war ursprünglich kein Ortsname, sondern die Bezeichnung für ein Gebiet, in dem den Siedlern eine Freiyung, d. h. eine Befreiung von den Steuern gewährt wurde. Das heutige Freyung hat sich als moderner Handels- und Dienstleistungsstandort etabliert. Die Wirtschaftsstruktur ist geprägt von mittelständischen Unternehmen in Handwerk, Handel und gewerblicher Industrie. Von großer Bedeutung ist der Fremdenverkehr in unserer reizvollen Mittelgebirgslandschaft mit dem gesunden Höhenklima. Gepflegte Pensionen, Hotels sowie eine modernst eingerichtete Kurklinik mit dem Stab von qualifiziertem Ärzte- und Pflegepersonal bieten die Voraussetzun-

gen für einen erholsamen Urlaubs- oder Kuraufenthalt. Für einen Luftkurort ist ein Hallenbad ebenso selbstverständlich wie ein Freibad, Skilift, Tennisplätze, Wanderwege, Eishalle, Schießanlage etc. Mit dem Kurhaus, mehreren Museen, den Kunstausstellungen, den zahlreichen Veranstaltungen wie das traditionelle Volksfest, das Bürgerfest oder der Mittelalterliche Markt wird die Angebotspalette unserer liebenswerten Bayerwaldstadt abgerundet.

Freyung hat es geschafft, mit sinnvollen Investitionen und zukunftsorientiertem Bürgersinn, die unterschiedlichen Wünsche der gesellschaftlichen Gruppen bedarfsgerecht zu erfüllen.

Wissenswertes von A – Z

Ämter und Behörden

Amtsgericht, Geyersberger Straße 1
Bayer. Bauernverband, Bahnhofstraße 5
Bayer. Siedlerbund, Bezirksverband Ndb., Geyersberger Straße 17
Bundesgrenzschutzinspektion, Am Markt 2
Bundeswehr/Standort- und Truppenverwaltung, Oberst-von-Boeselager-Straße 30
Deutsche Post AG, Filiale Freyung, Grafenauer Straße 17
Grenzpolizeiinspektion, Rot-Kreuz-Weg 1
Kreiskrankenhaus, Krankenhausstraße 6
Landespolizeiinspektion, Rot-Kreuz-Weg 1
Landratsamt Freyung-Grafenau, Grafenauer Straße 44
Notariat, Am Markt 1
Passauer Neue Presse, Bahnhofstraße 14
Staatl. Forstamt, Schloßsteig 1
Staatl. Gesundheitsamt, Bahnhofstraße 10
Staatl. Schulamt, Grafenauer Straße 44
Staatl. Veterinäramt, Grafenauer Straße 44
Straßenmeisterei, Speltenbach 31
TÜV Bayern, Kfz-Prüfstelle, Zuppinger Straße 24
Vermessungsamt, Grafenauer Straße 17
Zollkommissariat, Am Markt 2

Ärzte

Allgemeinärzte

Dr. Horst Bekmann, Bahnhofstraße 3
Dr. Enzi Grimm, Bahnhofstraße 8
Dr. Richard Hofmann, Waldkirchner Straße 6
Dr. Josef Michl, Bahnhofstraße 11
Dr. Wilhelm Ruhland, Pfarrsteig 3
Dr. Attila Vogl, Schulgasse 7a

Fachärzte

Chirurgen

Dr. Rudolf Reithmair, Kreiskrankenhaus
Dr. S. Schmidbauer, Chirurgische Tagesklinik und Praxis, Bannholz 4a

Internisten

Dr. Immo Freisleben, Grafenauer Straße 1
Dr. Dirk Grimm, Bahnhofstraße 8
Dr. Hans Kumor, Nephrologe, Kreiskrankenhaus
Dr. Zwiebel, Kreiskrankenhaus

Hals-, Nasen-, Ohrenärzte

Dr. Gerhard Stömmel, Buhr W. Dres. Med. u.
Wallstab K., Bahnhofstraße 24

Kinderärzte

Dr. Hans-Jürgen Hess, Dr. Dörner, Passauer Straße 9

Gynäkologen

Dr. Weiler Mechthild, Waldkirchner Straße 8
Dr. Franz Z. Bogner, Rathausgasse 2

Orthopäde

Dr. Johnny Cheung, Krankenhausstraße 11

Hautarzt

Dr. Peter Dillinger, Schulgasse 7a

Nervenarzt

Dr. Helmut Emrich, Passauer Straße 28

Radiologe

Dr. Claus Possberg, Krankenhausstraße 6

Zahnärzte

Dr. Claus Martin, Bahnhofstraße 2
Dr. Dr. Peter Gahbauer, Stadtplatz 11
Dr. Bernd Jaroschek, Abteistraße 1
Dr. Jürgen Rückert, Lusenstraße 27
Dr. Robert Wimmer, Stadtplatz 3

Kieferorthopäde

Dr. Matthias Günther, Grafenauer Straße 9



Tierarzt

Horst Kiefhaber u. Markert B., Stadtplatz 11

Kreis Krankenhaus, Krankenhausstraße 6

Chirurgische Fachklinik Paracelsus, Bannholz

Dialysezentrum für sämtl. Dialysearten

beim Kreis Krankenhaus, Geyersberger Straße 13

Krankengymnastik

Markus Kammer, Waldkirchner Straße 6

Sijbrandij und de Boer, Passauer Straße 12

Massagen

Andreas Braun, Geyersberg 35

Werner Kopp, Bahnhofstraße 4

Gerhard Schmid, Bahnhofstraße 2

Kreis Krankenhaus, Krankenhausstraße 6

Apotheken

Marien-Apotheke, Bahnhofstraße 8

Neue Apotheke, Schulgasse 5

Stadt-Apotheke, Stadtplatz 13

Krankenkassen

Allgemeine Ortskrankenkasse,

Geyersberger Straße 16

Deutsche Angestellten-Krankenkasse,

Rathausgasse 2

Barmer Ersatzkasse, Bahnhofstraße 11

Altenheim

Caritas-Altenheim „St. Gunther“,

Geyersberger Straße 36

Kindergärten und sonstige Einrichtungen der

Jugendhilfe

Kindergärten

– Freyung, Waldvereinsweg 16

– Freyung, Kolpingstraße 5

– Kreuzberg, Kreuzberg 31

Ferienkindergarten im Kurhaus, Rathausplatz 2

Freyunger „Strolche“, Zuppinger Straße 30

Jugendtreff, Langstadl

Heilpädagogische Tagesstätte,

Ludwig-Penzkofer-Straße 3

Kirchen und religiöse Gemeinschaften

Evang. Pfarramt, Grafenauer Straße 50

Kath. Stadtpfarramt, Abteistraße 22

Kulturelle Einrichtungen

Büchereien

Kreisbücherei und Kreisbildstelle,

St.-Gunther-Straße 54

Stadtbücherei im Kurhaus, Eingang „Am Markt“

Museen

Jagd- und Fischereimuseum mit Galerie im Schloss
Wolfstein

Heimatemuseum „Winterberg“ im Böhmerwald,
Am Markt 2 (beim Kurhaus)

Wolfsteiner Heimatemuseum im Schraml-Haus,
Abteistraße

Kunstverein Wolfstein e. V., Waldvereinsweg 23

Bildungszentrum "Die Brücke", Bannholz 4a

– Kath. Kreisbildungswerk

– Bildungswerk Stadt Freyung

– Kulturkreis Freyung-Grafenau e. V.

– Kath. Arbeitnehmerbewegung

– Kirchl. Jugendbüro

– Ehe-, Familien- und Lebensberatung

– Bildungswerk der DAG

Schulen und Lehranstalten

Grundschule, Bayerwaldstraße 3

Hauptschule, Jahnstraße 10

Staatl. Realschule, Jahnstraße 8

Gymnasium, St.-Gunther-Straße 52

Berufsfachschule für Krankenpflege des

Landkreises Freyung-Grafenau, Birkenweg 1

Physio FRG gGmbH, Berufsfachschule für

Physiotherapie, Birkenweg 1

Caritas-Schule und Heilpädagogische Tagesstätte,

Ludwig-Penzkofer-Straße 3

Musikschule des Landkreises Freyung-Grafenau,

Wolfkerstraße 3

Soziale Fürsorge

Bayer. Rotes Kreuz, Kolpingstraße 11

BRK-Bereitschaft

Bereitschaftsleiter Karl-Heinz Weber,

Pasterwitzweg 10

BRK-Wasserwacht, Ortsgruppe Freyung

1. Vorsitzender Helge Dorazil, St.-Gunther-Straße 13

Sehenswertes

Schloss Wolfstein

(mit Jagd- und Fischereimuseum sowie
Landkreisgalerie)

kath. Stadtpfarrkirche Maria Himmelfahrt

kath. Wallfahrtskirche St. Anna in Kreuzberg

Pfarrhof, „Wiesbauerhaus“, „Schramlhaus“

(Heimatemuseum)

Heimatemuseum „Stadt Winterberg im Böhmerwald“

Buchberger Leite (Wildbachklamm)

„Goldener Steig“

(Säumerpfad aus dem 14. Jahrhundert)

KLINIKEN DES LANDKREISES FREYUNG-GRAFENAU gGMBH



Telefon: 08551 / 977-0
Freyung



Waldkirchen

Telefon: 08581 / 981-0

Grafenau

Telefon: 08562 / 421-0

Kliniken des Lkrs. Freyung-Grafenau gGmbH
- Geschäftsleitung -
Waldschmidtstraße 6
D-94078 Freyung

Telefon: 08551 / 977-109
Telefax: 08551 / 977-113
Email: gl@frg-kliniken.de
Internet: www.frg-kliniken.de

Hauptabteilungen:

Anästhesie-, Intensivmedizin und Schmerztherapie
Gefäßchirurgie und plastische Chirurgie
Unfallchirurgie und Endoprothetik
Allgemein- und Visceralchirurgie
Gastroenterologie / Endoskopie
Diabetologie / Kardiologie
Psychosomatik
Palliativmedizin

Belegabteilungen:

Gynäkologie / Geburtshilfe
Urologie / Nephrologie
Hals-Nasen-Ohren
Rheumatologie
Pneumologie
Augen

Wir für Ihre Gesundheit

Krankenhäuser

Gesundheit

© 2008 Freyung-Grafenau gGmbH

Landkreis Freyung-Grafenau



Gemeinde Fürsteneck

Bürgermeister: Heinz Binder
Atzldorf 5, 94142 Fürsteneck,
Telefon 08555/632, Telefax 08555/407191
Mitglied der VG Perlesreut
Unterer Markt 3, 94157 Perlesreut,
Telefon 08555/9619-0, Telefax 08555/9619-40
Internet: www.fuersteneck.de
e-Mail: info@fuersteneck.de

Einwohner: 996
Fläche: 10,42 km²

Wirtschaftsstruktur:
Klein- bzw. mittelständische Gewerbe- und Handelsbetriebe, Landwirtschaft, Fremdenverkehr

Klima:
Großklimatisch betrachtet liegt Fürsteneck im Klimabezirk Bayerischer Wald, jedoch auf Grund seiner Höhenlage und seiner Lage zwischen den Flüssen Ilz und Ohe sehr begünstigt.

Wissenswertes von A – Z

Kirchen und religiöse Gemeinschaften
Kath. Pfarramt, Schloßweg 6

Schulen und Lehranstalten
Grundschule Atzldorf, Atzldorf 6

Soziale Einrichtungen
Kindergarten St. Christophorus, Atzldorf 9
Pfarrcaritas Fürsteneck, Vors. G. Gahbauer,
Firmianweg 8
Altenclub Fürsteneck, Vors. Ch. Windorfer, Auberg

Frauenbund Fürsteneck, Vors. G. Kühberger,
Tragenreut 37

Sport und Freizeiteinrichtungen

Naturbad Schrottenbaumühle
Rasenplatz der DJK Fürsteneck,
Stockbahn neben dem Rasenplatz
Schießsport, im alten Schulhaus in Atzldorf
Kegeln im Gasthaus Pieringer
Tennisplatz
Jogging- bzw. Laufstrecken

Sehenswürdigkeiten

Schloss Fürsteneck mit Burgkapelle, Ilztal, Ohetal
Ilztalwanderweg, Fürstenecker Triftsteig,
Naturschutzgebiet „Obere Ilz“
Ilztal „Ilz – die schwarze Perle“ Flusslandschaft der
Jahre 2002/2003

Stadt Grafenau

900 Meter
„echt steiler“
Freizeit-Spaß
auf der Juchhe!

Direkt an der B 533, Ausfahrt Grafenau-Mitte/Schlag
900 m lang = 102 m Höhenunterschied

Grafenauer Bobbahn

Die einzige Allwetterbahn des Bayerischen Waldes!

Tel. 085 52/2101 www.Grafenauer-Bobbahn.de

Bau-Ingenieur
Alois Mück
Bauunternehmen
Frauenberg 17-19
94481 Grafenau

Mück

Qualität
mit Brief und Siegel.
Wir sind zertifiziert.
ISO 9001



Telefon: (0 85 52) 4 25 - 0
Telefax: (0 85 52) 4 25 - 11
E-Mail: mueckbau@t-online.de

Bauunternehmen · Baustoffe · Beton



Staatlich anerkannter Luftkurort

Bürgermeister: Helmut Peter

Stadtverwaltung:

Rathausgasse 1, 94481 Grafenau,
Telefon 08552/96230, Telefax 08552/4690

Einwohner: 9.100

Fläche: 63,93 km²

Grafenau, die mehr als 625 Jahre alte, in ihrer Lebendigkeit jedoch noch immer junge Stadt, am uralten Handelsweg zwischen dem Salzkammergut und Böhmen, ist der Hauptort des Mittleren Bayerischen Waldes. Grafenau ist nicht nur eine Stadt, in der Handel, Gewerbe und eine umweltverträgliche Industrie blühen. Vor allem auch der Tourismus bringt dem Luftkurort Grafenau viele positive Aspekte. Die Öffnung der Grenzen nach Osten hin bedeutet für die Stadt eine neue Zukunftsperspektive.

Grafenau beherbergt eine gute Gastronomie und Hotellerie mit über 3700 Gästebetten sowie attraktive Fremdenverkehrseinrichtungen, z. B. ein modernes beheiztes Wellen-Freibad, Hallenbäder usw. Besondere Bedeutung hat Grafenau auch als Sitz der Nationalparkverwaltung Bayerischer Wald. Der erste deutsche Nationalpark entstand 1970 vor den Toren der Stadt. Ein Refugium für Flora und Fauna ist in diesem Waldgebiet entstanden – ideal für Menschen, die unberührte Natur erleben wollen.

Darüber hinaus werden im Nationalpark viele Forschungsobjekte von internationaler Bedeutung betreut, in besonderem Maße Themen des Natur- und Umweltschutzes, die immer wichtiger für die moderne Gesellschaft werden.

Im Zuge der Gemeindegebietsreform in den siebziger Jahren wurden zur Stadt Grafenau die umliegenden Gemeinden Rosenau, Neudorf, Haus i. Wald, Schlag und Großarmschlag eingegliedert, so dass die Stadtgemeinde Grafenau heute 9100 Einwohner zählt.

Die Wirtschaft ist als gut durchstrukturiert zu bezeichnen, die Bandbreite reicht von der Holzindustrie bis zu mehreren Betrieben der Elektronik- und Maschinenbauindustrie.

Grafenau ist auch eine Schulstadt. Von der Grundschule und Hauptschule bis zur Realschule, dem Gymnasium und den Berufsschulen sind ideale berufsvorbereitende Voraussetzungen für die Stadt und ihr Umland geschaffen worden.

Besonders leistungsfähig ist das einheimische Gewerbe, mit spezialisierten Handwerksbetrieben, mit Fachgeschäften im Einzelhandel und im Großhandel, Werkstätten und Servicebetrieben.

Die alte Salzsäuerstadt Grafenau hat sich zu einem attraktiven, leistungsstarken Gemeinwesen entwickelt, das alle Bedürfnisse des täglichen Lebens abdecken kann. Zudem hat Grafenau einen großen Freizeitwert, nicht zuletzt wegen der herrlichen Landschaft, in die das Stadtgebiet eingebunden ist, bis zu den Bayerwaldbergen Rachel und Lusen, dem Grenzkamm zum böhmischen Nachbarland.

Grafenau ist eine der drei Städte im Landkreis Freyung-Grafenau und liegt fast genau so weit von Prag in der Tschechischen Republik entfernt, wie von der Landeshauptstadt München. Die Höhenlage beträgt 430 bis 700 Meter ü. d. M.

Wissenswertes von A – Z

Ämter und Behörden

Arbeitsamt, Grüberstraße 9

Bahnhof, Bahnhofplatz 14

Finanzamt, Friedhofstraße 1

Nationalparkverwaltung, Freyunger Straße 2

Notariat, Rosenauer Straße 5

Polizeiinspektion, Hauptstraße 20

Post, Spitalstraße 7

Stadtverwaltung, Rathausgasse 1

Tourist-Information, Rathausgasse 1

Ärzte

Dr. med. Silvia Deigentesch,
prakt. Ärztin/Sportmedizin, Stifterstraße 26

Dr. Hans-Günter Dembski, prakt. Arzt,
Weilergarten 4

Dres. med. Johannes u. Eira Martens,
Hauptstraße 4,

Allgemeinärzte, Sportmedizin,
– Gemeinschaftspraxis –, Schusterbeckstraße 9

Dr. med. Elmar Mayer, prakt. Arzt, Sachsenring 29

Dr. med. Oswald Spitzenberger, prakt. Arzt,
Bahnhofstraße 22

Dr. med. Hans Wolf, prakt. Arzt, Freudenhain 19

Fachärzte

Dr. med. Martin Fürstenau, Internist,
Gastroenterologie, Rathausgasse 6

Dr. med. Stephan Rank, Kinderarzt,
Schwarzmaierstraße 2

Dr. med. Andreas Müller, Internist,
Schwarzmaierstraße 18

Dr. med. Bernd Schmidt, Internist,
Chefarzt im Kreiskrankenhaus,
Schwarzmaierstraße 21

Dr. med. Dietrich Daiber, Chirurg, Unfallchirurg,
Chefarzt im Kreiskrankenhaus,
Schwarzmaierstraße 21

Dr. med. Norbert Deigentesch, Orthopädie,
Sportmedizin, Phys. Therapie, Unfallarzt,
Stifterstraße 26

Dr. med. Georg Haider u. Dr. med. Frank Esser,
Urologische Gemeinschaftspraxis,
Rathausgasse 5

Dres. med. Birgitta u. Matthias Kißlinger,
Hautärzte, – Gemeinschaftspraxis –,
Ulrichstraße 9

Tjiang Pioe Njoo, Frauenarzt, Kröllstraße 4

Dr. med. Erwin Plach, Facharzt für Chirurgie,
Bahnhofstraße 15

Dr. med. Reinhold Träger, Hals-, Nasen-, Ohrenarzt,
Stadtplatz 1

Susanne Albert, Frauenärztin, Naturheilkunde,
Akupunktur, Gunterstraße 1, 94481 Grafenau



Praxis für Ergotherapie

Bettina Kroiß SI-Therapeutin / DVE

- entwicklungsfördernde Therapie vom Babyalter über Vorschule bis zu Schulleistungsstörungen
- Konzentrationstherapie
- Mengentraining bei Rechenschwäche
- Auditives und visuelles Wahrnehmungstraining bei Lese- und Rechtschreibschwäche/Legasthenie
- Hausbesuche

94513 Schönberg

Sonnenstraße 2
Tel. 0 85 54 / 33 70

94078 Freyung

Schönbrunner Straße 4
Tel. 0 85 51 / 91 18 80

Kompetenz durch Erfahrung und Weiterbildung



P
R
A
X
I
S

HEILPRAKTIKERIN
Traditionelle abendländische Medizin

Healing-Touch – Energiearbeit

Hannelore Wagner

St.-Gunther-Straße 2
94078 Freyung

Telefon 0 85 51/91 08 80

Telefax 0 85 51/91 08 81
nach Vereinbarung

Gemeinschaftspraxis Perlesreut

Dr. Helmut Empl

Facharzt für Innere Medizin

Naturheilverfahren

Akupunktur

Diabetologisch qualifizierter Hausarzt

Dr. Laurentiu Dumitrescu

Facharzt für Allgemeinmedizin

Facharzt für Psychotherapeutische Medizin

Sexualmedizin – Hypnose – Verkehrsmedizin

Lehranalytiker – Kontrollanalytiker BLÄK

Ärztl. Leiter der Fachklinik Schleureut

Marktplatz 9 • 94157 Perlesreut • Telefon: 0 85 55/13 30 • Telefax: 0 85 55/40 68



Stadt Grafenau

Dr. med. Gabriele Kraus-Primbs, Fachärztin für
Psychiatrie und Psychotherapie, Gunterstraße 1,
94481 Grafenau

Gemeinschaftspraxis

Dr. med. Jakob Primbs, Dr. med. Magnus Albert
Fachärzte für Orthopädie, Chirotherapie,
Sportmedizin, Physik. Therapie, Unfallarzt der
Berufsgenossenschaft (H-Arzt) Gunterstraße 1,
94481 Grafenau

Zahnärzte

Dr. med. dent. Georg Anwander, Scharrerstraße 21

Dr. med. dent. Georg Haering,
Schwarzmaierstraße 9a

Dr. med. dent. Gerhard Puttkammer, Stadtplatz 17
Johanna Simmet u. Dr. med. dent. Volker Runknagel,
Schärdinger Straße 18

Dr. med. dent. Bodo Strößenreuther, Stadtplatz 16

Dr. med. dent. Peter Thim, Kröllstraße 1

Tierärzte

Michael Fuchs, Ortenburger Weg 8

Dr. med. vet. Sandra Kölbl, Unterhüttensölden 18,
94481 Grafenau

Apotheken

Obere Apotheke, Schwarzmaierstraße 2

Stadtapotheke, Hauptstraße 4

Marienapotheke, Stadtplatz 10

Krankenhaus

Kreis Krankenhaus Grafenau, Schwarzmaierstraße 21

Krankenkasse

Allgemeine Ortskrankenkasse Bayerwald,
Finkenweg 2a

Kindergärten, Kindertagesstätten

Caritaskindergarten Grafenau „St. Elisabeth“,
Mospurgerstraße 2

Caritaskindergarten Grafenau

„Marienkindergarten“, Spitalstraße 4

Caritaskindergarten Neudorf „St. Martin“,
Neudorfer Straße 4

Caritaskindergarten Haus i. Wald, Hofmark 8

Sondertagesstätte der Lebenshilfe für geistig und
körperlich behinderte Kinder, Pandurengasse 6

Kirchen und religiöse Gemeinschaften

Katholische Pfarrämter

Katholisches Stadtpfarramt Grafenau,
Rosenauer Straße 1

Katholisches Pfarramt Haus i. Wald, Hofmark 6

Evangelische Pfarrämter

Evang. luth. Pfarramt Grafenau, Hochstraße 2

Kulturelle Einrichtungen

Stadtbücherei Grafenau, Kreisbibliothek

Bauernhausmuseum Grafenau sowie Heimat- u.
Schnupftabakmuseum,

Volkshochschule des Landkreises Freyung-
Grafenau, Rathausgasse 1

Kunstaustellungen im Kurparkpavillon

Schulen und Lehranstalten

Grundschule Grafenau mit Außenstelle in Neudorf,
Koepfelstraße 6

Außenstelle Neudorf, Hartauerstraße 1

Grundschule Haus i. Wald, Further Straße 12

Hauptschule Grafenau, Rachelweg 24

Staatl. Realschule Grafenau, Rachelweg 24

Landgraf-Leuchtenberg Gymnasium Grafenau,
Rachelweg 18

Staatl. Berufsschule Waldkirchen, – Außenstelle –,
Koepfelstraße 2

Don-Bosco-Sonderschule, Pandurengasse 6

Staatl. gewerbliche und hauswirtschaftliche

Berufsschule mit BAS Waldkirchen Außenstelle
Grafenau-Schlag, Schärdinger Straße 9

Soziale Fürsorge

Arbeiterwohlfahrt, Bahnhofplatz 14

Bayer. Rotes Kreuz, Sachsenring 4

BRK-Bereitschaft Grafenau,

Bereitschaftsleiter Helmut Wiederer, Frauenberg 45,
94481 Grafenau

BRK-Bereitschaft Haus i. W.

Bereitschaftsleiter Markus Hoppe, Furth 32,
94481 Grafenau

BRK-Wasserwacht, Ortsgruppe Grafenau

1. Vorsitzender Herbert Frisch,

Neudorf 35, 94481 Grafenau

Kreis Caritasverband, Am Turmacker 2

Orts Caritas, Spitzbergweg 2

VdK-Kreisverband, Lebenshilfe für geistig

Behinderte Grafenau e. V., Zum Brudersbrunn 23

BRK Altenheim, Spitalstraße 18

Sport- und Freizeiteinrichtungen

Hallenbad am Schwaiberg, Rachelweg 12

Beheiztes Wellenfreibad, Seesteig 5

Dreifachturnhalle, Am Schwaiberg 15

Doppelturnhalle, Rachelweg

Volksschulturnhalle, Mospurger Straße 15

Schulturnhalle Haus i. Wald, Further Straße 12

Sportplatz am Gymnasium, Rachelweg

TSV-Sportplatz, Galgenau

Eislaufhalle, Kurpark

Minigolfplatz, Kurpark

SV-Sportplatz, Neudorf

SV-Sportplatz, Haus i. Wald

Skilift

Sommerrodelbahn, Spitalstraße 44



Gemeinde Grainet

Staatlich anerkannter Erholungsort und Wintersport

Bürgermeister: Kaspar Vogl

Gemeindevverwaltung und Tourismusbüro,

Obere Hauptstraße 21, 94143 Grainet,
Telefon 08585/9600-0, Telefax 08585/960096

e-Mail: poststelle@grainet.bayern.de,
info@graineturlaub.de

Internet: www.grainet.de, www.graineturlaub.de

Einwohner: 2.423

Fläche: 36 km²

Der „Graineter Kessel“ bildet eine herrliche Kulturlandschaft. Harmonisch und für das Auge des Betrachters angenehm, fügen sich die Dörfer in die Landschaft ein. Rehberg 1989 und Unterseilberg 1991 wurden beim Wettbewerb „Unser Dorf soll schöner werden“ zu den schönsten Dörfern Bayerns gekürt. Die Höhenlage ist von 580 m (Ohmühle) bis knapp unter 1100 m (Obergrainet) sehr unterschiedlich. Im Norden des Gemeindegebietes steht mit dem Haidel (1167 m), die höchste Erhebung.

Grainet, ein echtes Säumerdorf, das im Jahre 1400 erstmals erwähnt wurde, entwickelte sich rascher als die 200 Jahre ältere Ortschaft Fürholz. Die Erbauung der Nikolauskirche geht in die Ursprungszeit von Grainet zurück. 1750 wurde der Ort zur Pfarrei erhoben. Die der Hl. Dreifaltigkeit geweihte Pfarrkirche wurde in den Jahren 1748 bis 1756 erbaut.

Die ältere Ortschaft Fürholz, ein typisches Reihendorf, bekam bereits 1256 von Fürstbischof Lonsdorf das Recht erteilt, auf dem „Goldenen Steig“ Handel zu treiben. Fürholz zählte im 15. und 16. Jahrhundert zu den bedeutendsten Orten des Hochstifts Passau. Mit dem Niedergang der Säumerzeit (1706) schwand auch die Bedeutung der Dörfer Grainet und Fürholz. Lange vorher waren in Grainet die Glasmacher heimisch. Bereits vor 1449 stand am Glasbach, westlich von Grainet, die erste Glashütte. Hainrich Glasser errichtete um 1449 eine Wanderglashütte am Hobelsberg, die sich zur größten und bekanntesten der „Wolfsteiner Glashütten“ entwickelte.

Das Bayerisch-Böhmische Säumerfest und der neu errichtete Wanderglashüttenweg erinnern an die bewegte Vergangenheit Grainets.

Heute hat die Gemeinde überwiegend landwirtschaftlichen Charakter. Gewerbe und Industrie spielen bis auf einige, im Gemeindebereich ansässige Kleinbetriebe, eine untergeordnete Rolle.

Der Tourismus (385 Gästebetten) bildet ein wichtiges Standbein für die Gemeinde Grainet.

Wissenswertes von A – Z

Ärzte

Dr. med. Reinhard Reischl, Allgemeinmedizin,
Untere Hauptstraße 6

Dr. Renoth, Zahnarzt, Obere Hauptstraße 15

Kindergarten, Jugendheim

Kindergarten St. Nikolaus, Hobelsbergstraße 16

Jugendheim Fürholz, Säumerstraße 55

Kulturelle Einrichtungen

Mehrzweckhalle, Obere Hauptstraße 23

Volksbücherei (Schulhaus), Obere Hauptstraße 23

Schulen und Lehranstalten

Grundschule, Obere Hauptstraße 23

Musikwerkstatt (im Schulhaus),
Obere Hauptstraße 23

Soziale Fürsorge

Maltser Hilfsdienst, Ortsgruppe Fürholz, Fürholz,
Säumerstraße 1

Sport- und Freizeiteinrichtungen

Mehrzweckhalle, Obere Hauptstraße 23,
Breitensportanlage Grainet

Sportplatz, Vorderfreundorf, Tennisplätze, Kurzsäge 9
Skilift mit Beschneigungsanlage, Schwarzholzstraße 2

Haidelloipen, Obergrainet

Drachenfiegen, Obergrainet

Badeweier, Fürholz, Unterseilberg

Asphaltstockbahnen, Fürholz, Vorderfreundorf

Minigolfanlage, Hobelsberg

Reiterhof, Unterseilberg

Luftgewehr- und Bogenschießen, Schützenverein
Birkenwald, Rehberg

Bolzplätze Rehberg, Unter-, Oberseilberg und Grainet

120 km markierte Wanderwege

Wanderglashütten- und Kapellenweg

Sehenswürdigkeiten

Haidel-Aussichtsturm (35 m),

Schweden-Hochsteinschanze

Kirchen in Leopoldsreut und Grainet

Kapellen in Unterseilberg, Oberseilberg,

Schwendreut, Obergrainet, Kohlstattbrunn,

Exenbach, Rehberg, Fürholz, Vorderfreundorf und

Kronwinkel. Golddörfer Rehberg und Unterseilberg.



Gemeinde Haidmühle

Staatlich anerkannte Erholungsorte
Haidmühle – Bischofsreut – Frauenberg

Bürgermeister: Fritz Gibis

Gemeindeverwaltung:

Dreisesselstraße 12, 94145 Haidmühle

Telefon:

Verwaltung: 08556/375, Telefax 08556/380

Touristinfo: 08556/19433, Telefax 08556/1032

e-Mail: haidmuehle@t-online.de

Einwohner: 1.539

Fläche: 21,02 km²

Die Gemeinde Haidmühle ist dünn besiedelt. Für die Landwirtschaft, bei der Kleinbetriebe dominieren, bestehen keine guten Produktionsvoraussetzungen. Lediglich kleinere Industrie- und Handwerksbetriebe sowie der Tourismus beleben die Wirtschaft.

Klima:

Bei einer Höhenlage von 830 – 1.100 m ist das Klima rauh.

Wissenswertes von A – Z

Arzt

Dr. Paul Schubert, Dreisesselstraße 15,
Telefon: 08556/1011

Kindergarten, Jugendheim

Kindergarten, Bischofsreut 88

Pfarrheim, Bischofsreut 41

Kirchen und religiöse Gemeinschaften

Kath. Pfarramt „St. Valentin“ Bischofsreut,
Bischofsreut 1 1/3

Kath. Pfarramt „St. Maximilian“ Haidmühle,
Schulstraße 22

Kulturelle Einrichtungen

Volksbücherei Bischofsreut, im Gemeindehaus
Bischofsreut

Volksbücherei Haidmühle,
in der Mehrzweckhalle Haidmühle

Wald- und Bauernmuseum Bischofsreut,

im Gemeindehaus Bischofsreut

Böhmerwaldstube Haidmühle,

im Rathaus Haidmühle

Schulen und Lehranstalten

Grundschule Haidmühle, Schulstraße 23

Sehenswürdigkeiten

Dreisesselberg 1312 m mit Hochstein 1332m,

Dreiländereck und Steinernem Meer, Haidel 1167 m
mit Aussichtsturm,

Kapelle „St. Marien am Eisernen Zaun“,

Wasserräder, Kreuzbach- u. Weberaubachklause,

Plockensteiner See mit Adalbert-Stifter-Obelisk,

Naturlandschaft „Waldhufen“,

Intern. Schlittenhunde-Rennen

Soziale Fürsorge

Tages- u. Freizeithaus Witikohof, Bischofsreut 64

Malteser-Hilfsdienst e. V. Haidmühle

Krankentransporte, Bahnhofstraße

Altenclub Bischofsreut, Pfarrheim Bischofsreut

Altenclub Haidmühle, Seniorenheim Haidmühle

BRK-Wasserwacht,

Ortsgruppe Haidmühle-Bischofsreut

1. Vorsitzender Franz Scheibenzuber,

Adolf-Bauer-Straße 6, 94145 Haidmühle

Sport- und Freizeiteinrichtungen

Hallenbad Haidmühle, Böhmerwaldstraße 93

Kneipp-Tretbecken Bischofsreut

Kneipp-Tretbecken Haidmühle

Mehrzweckhalle Haidmühle, Schulstraße 39

Sportplatz Bischofsreut

Rasen- und Sandplatz Haidmühle

Waldlehrpfad, Märchenwald

Grenzübergänge nach Tschechien

Loipen – Skilifte – Rodelwiesen,

Sommer- u. Winterwanderwege

Kreuzbachsee Haidmühle

Beach-Volleyball-Platz

Kinderspielplatz in Haidmühle, Frauenberg u.

Bischofsreut

Reiten / Wanderreiten

Luftgewehrschießen, Freischach

Diesel – und Dampfzugfahrten in Tschechien ab
Haidmühle

3 Skilifte (1x mit Flutlicht), Rodelwiese

Sommer- und Winterwanderwege, Radwege

Schlittenhunde-Trainingsstrecke



Bürgermeister: Heinrich Lenz
Verwaltungsgemeinschaft Hinterschmiding
Dorfplatz 23, 94146 Hinterschmiding
Telefon 08551/96240, Telefax 08551/962424
Internet: www.hinterschmiding.de
e-Mail: info@hinterschmiding.de

Einwohner: 2.693
Fläche: 21,0 km²

Nach der geschichtlichen Zeittafel wird Hinterschmiding um 1400 erstmals erwähnt. Hinterschmiding hat sich von der Siedlung der Rodungsbauern zum Säumerdorf mit der letzten Schmiede vorm Wald (liegt am „Goldenen Steig“), dann zum Dorf der selbständigen Bauern und Zuerwerbslandwirte, schließlich zur geschätzten Wohngemeinde und heutzutage zum beliebten Urlaubs- und Ferienort gewandelt. Die Gemeinde liegt mitten darin im weiten, hügeligen Land vom Donautal zum Böhmerwald, wo Bayern an Österreich und Tschechien grenzt. In fünf schmucken Dörfern, das höchstgelegene – Herzogsreut –, wohnen rd. 2600 Einwohner auf einer Fläche von 21 qkm. Die touristische Infrastruktur wird Zug um Zug ausgebaut. Rund 500 Gästebetten stehen in Bauernhäusern, Pensionen und gemütlichen Wirtshäusern zur Verfügung. Die Fremdübernachtungen wurden auf 40.000 pro Jahr gesteigert. Hier, von den Bayerwaldbergen aus, bieten sich dem Gast u. a. attraktive Ausflüge in die Nationalparks Bayer. Wald / Sumava, zu den Kunstschätzen in Kirchen, Klöstern oder in die nahegelegenen Kulturstädte Passau, Krumlov, Prag, an. Mit dem Ortsaus- und Rathausneubau (denkmalgeschützt) in Hinterschmiding wurden beeindruckende Projekte der Städtebauförderung geschaffen. Alle zum Leben notwendigen öffentlichen und privaten Einrichtungen sind vorhanden oder befinden sich in unmittelbarer Nähe. Der musische Bereich nimmt eine hervorgehobene Stellung ein. Er hat neben dem Sport die stärkste Verwurzelung in der Bürgerschaft und die Gemeinde mit traditionellen Veranstaltungen (Konzerte und Musikwochen) weit über die eigenen Grenzen hinaus bekannt gemacht. Rund 40 aktive Vereine runden das gesellschaftliche und kulturelle Angebot ab.

Wissenswertes von A – Z

Ämter und Behörden

Verwaltungsgemeinschaft
Hinterschmiding/Philippstreu, Dorfplatz 23
Forstdienststelle Hinterschmiding,
Herzogsreuter Straße 32
Forstdienststelle Herzogsreut, Hauptstraße 2a
Verkehrsamt Hinterschmiding, Dorfplatz 36

Ärzte/Zahnärzte

Dr. Norbert Jüttner, Scheibenweg 10
Dr. Isabella Vorreiter, Dorfplatz 34

Kindergärten

St. Elisabeth Kindergarten Hinterschmiding,
Möselstraße 10

Kirchen und religiöse Gemeinschaften

Pfarrkirche Hinterschmiding
Pfarrkirche Herzogsreut
Pfarramt Hinterschmiding, Möselstraße 2

Kulturelle Einrichtungen

Bücherei Hinterschmiding, Dorfplatz 36
Bücherei Herzogsreut, Hauptstraße 27
Musik- und Heimatverein, Sonndorfer Siedlung 21,
Vorsitzender: Rudolf Bernhard

Schulen

Grund- und Teilhauptschule Hinterschmiding,
Schulstraße 8
Schulverband mit Grainet

Sehenswürdigkeiten

Denkmalgeschütztes Rathaus und Dorfplatzgestaltung Hinterschmiding, Haidel-Aussichtsturm mit Umfeldgestaltung, Kirchen Hinterschmiding und Herzogsreut

Soziale Fürsorge

Ortscharitasverband
Vors.: Franz Wagner, Sonnenstraße 17

Altenclub Hinterschmiding / Herzogsreut
Vors.: Maria Öller, Heldengutweg 17
VdK-Ortsverband
Vors.: Helmut Haselberger, Kriegerweg 3
BRK-Bereitschaft Herzogsreut
Bereitschaftsleiter: Werner Pongratz, Rothbachau 3
KAB-Ortsverband Hinterschmiding
Vors.: Franz Raab, Langfeld 33

Sport- und Freizeiteinrichtungen

Turnhalle Hinterschmiding, Schulstraße 8
Sandsportplatz Hinterschmiding – Ortsmitte
Möselstadion mit leichtathl. Einrichtungen und Vereinshaus
Hinterschmiding – Möselstraße
Sandsportplatz Herzogsreut – Ortsmitte
Rasenspielfeld Herzogsreut – Hierbachweg
Tennisanlage Herzogsreut – Hierbachweg
Asphaltstockbahnen und Eisstockschießen
Herzogsreut – Hierbachweg
Skilift Herzogsreut
Langlaufloipen Hinterschmiding und Herzogsreut
Beachvolleyballplatz am Landschaftsweiher
(Badeweiher)
Hinterschmiding
Schützenheim Sonndorf
Kegelbahnen Hinterschmiding und Vorderschmiding
Bolzplätze in Heldengut und Sonndorf
Winterrodelbahn in Hinterschmiding
Eisstockschießen am Dorfweiher Hinterschmiding
Haus der Vereine, Dorfplatz 36



Bürgermeister: Eduard Schmid
Gemeindeverwaltung:
Dorfplatz 22, 94545 Hohenau,
Telefon 08558/96040, Telefax 08558/960440
Internet: www.hohenau.de
e-Mail: poststelle@hohenau.bayern.de

Einwohner: 3.500
Fläche: 44,34 km²

Die Gemeinde Hohenau ist eine landwirtschaftlich geprägte Wohngemeinde mit kleineren Handwerks- und Gewerbebetrieben und Gastronomiebetrieben. Ein Teil der beschäftigten Arbeitnehmer sind Nah- oder Fernpendler.

Wissenswertes von A – Z

Ämter und Behörden

Gemeindeverwaltung Hohenau, Dorfplatz 22
Poststelle in Hohenau, Dorfplatz 8
Fundbüro, Dorfplatz 22
Tourismusbüro Hohenau, Dorfplatz 22

Ärzte, Zahnärzte, Massage

Allgemeinarzt – Sportmedizin
Dr. med. Peter Unterberg, Breitrümmersstraße 10

Zahnarzt

Dr. Oroszi, Dorfplatz 2

Massagepraxis

K. Perl, Dorfplatz 2

Kindergärten

Kindergarten Hohenau, Schulstraße 7
Kindergarten Schönbrunn a. Lusen,
Schönbrunn a. Lusen 13

Kirchen und religiöse Gemeinschaften

Kath. Pfarramt Hohenau, Dorfplatz 16
Kath. Pfarramt Schönbrunn a. Lusen,
Schönbrunn a. Lusen 1

Kulturelle Einrichtungen

Pfarrbücherei Hohenau, Haager Weg 2
Pfarrbücherei, Schönbrunn a. Lusen 11
Heimatverein Buchberg, Buchberg 3
Heimatverein Schönbrunn a. Lusen,
Schönbrunn a. Lusen 307

Schulen und Lehranstalten

Grund- und Hauptschule in Hohenau, Schulstraße 9
Grund- und Hauptschule in Schönbrunn a. Lusen,
Schönbrunn a. Lusen 5
Jugendwaldheim, Schönbrunn a. Lusen (Wessely-
Haus), Schönbrunn a. Lusen 48/49

Sehenswürdigkeiten

Burgruine Neuenpuchberg und Erasmuskapelle in
Buchberg, Landwirtschaftlicher Lehrpfad (6 km) bei
Schönbrunn a. Lusen / Schönbrunnerhäuser, Wall-
fahrtskapelle „Ameiskapelle“ bei Schönbrunner-
häuser.

Kath. Pfarrkirchen

Hohenau: Kreuzrippengewölbe des früheren gotischen
Chores als Baldachin über dem Altarraum
(St. Peter und Paul), Seelenkapelle aus dem Jahr
1781 als Taufkapelle, Deckengemälde Gotthard Bauer
(1932), 2 Barockseitenaltäre.

Schönbrunn a. Lusen: Einschiffiger Bau mit Holz-
flachdecke, Grundsteinlegung 1928 (St. Heinrich und
Gunther).

Dorfkapelle in Bierhütte (gotische Dorfkapelle mit
Dachreiter)

Erasmuskapelle in Buchberg (Wallfahrtskirchelein,
spätgotischer Chor mit Kreuzrippengewölbe, Orgel-
empore aus der Renaissancezeit, Stiftung des
Erasmus von Buchberg aus dem Jahr 1452, frühba-
rocker Hochaltar, Seitenaltaraufbauten Rokoko)

Nationalpark Bayerischer Wald mit seinen bekann-
testen Einrichtungen Felswanderzone, Hans-Eisen-
mann-Haus, Tierfreigelände, Lusen, Rachel in unmit-
telbarer Nähe.

Soziale Fürsorge

Altenclub Hohenau, Unterkashof 10

Altenclub Schönbrunn a. Lusen,
Schönbrunn a. Lusen 419
VdK-Ortsverband Hohenau, Schönbrunnhäuser 750,
Am Plaßberg
VdK-Ortsverband Schönbrunn a. Lusen,
Schönbrunn a. Lusen 542
Ortscharitasverein Hohenau,
Schönbrunnerhäuser 702, Am Plaßberg
Ortscharitasverein Schönbrunn a. Lusen,
Schönbrunnerhäuser 690
MHD Hohenau, Höhenbrunn 121, 94568 St. Oswald
BRK-Bereitschaft Schönbrunn a. Lusen,
Bereitschaftsleiter Johann Seidl, Raimundsreut 18
KAB Ortsverband Hohenau, Kapfham 12

Sport- und Freizeiteinrichtungen

Schulsporthallen in Hohenau, Schulstraße 9
und Schönbrunn a. Lusen 5
Rasenspielfelder in Hohenau und
Schönbrunn a. Lusen
Tennisfreiplätze in Hohenau und
Schönbrunn a. Lusen
Tennishalle und Bundeskegelbahnen in
Hohenau, Freyunger Straße 23
Kinderspiel- und Bolzplätze in den Orten Hohenau,
Schönbrunn a. Lusen, Saldenau, Saulorn, Kirchl,
Eppenber, Neuraimundsreut, Raimundsreut
Unterkashof, Kapfham, Haag
Asphalt- und Eistockbahnen in Unterkashof,
Schönbrunn a. Lusen, Kirchl
Naturbadweiher bei Hohenau/Haslach
Kneippanlage bei Schönbrunnerhäuser,
Auf der Lacke
Island-Pferdehof, Fam. Reihofer, Saldenau 4



Bürgermeister: Josef Kern

Verwaltungsgemeinschaft Schönberg:

Schulstraße 3, 94548 Innernzell,

Telefon 08554/735, Telefax 08554/1400

e-Mail: hildegard.wildfeuer@vg-schoenberg.de

Einwohner: 1.701

Fläche: 22,13 km²

Die Gemeinde liegt im westlichen Bereich des Landkreises und weist Höhenlagen zwischen 468 bis 785 m auf.

Der Ort ist nach dem Volksmund aus einer Mönchs-niederlassung entstanden, um die sich im Spät-mittelalter eine Ansiedlung entwickelte. Auf die „Zelle“ oder „Klause“ weist auch der Ortsname hin. Die Ansiedlung wurde 1471 zu einem der Domkirche zu Passau gewidmeten Vikariat erhoben und mit Stiftungen versehen. Seit 1600 ist Innernzell eigene Pfarrei, die 1835/36 die Pfarrkirche in der heutigen Form anstelle der baufälligen alten Kirche erhielt.

1946 wurden die selbständigen Gemeinden Gmünd und Hilgenreith der Gemeinde Innernzell zugeteilt

und 1972 kam aus der Gemeinde Solla die Ortschaft Bärndorf hinzu.

Die Beschreibung des Wappens lautet:

„Schräglinks geteilt von Silber und Blau, darin ein schrägliegender von Rot und Gold geteilter Bischofsstab, darunter drei, eins zu zwei gestellte goldene Kugeln.“

Der Inhalt des Hoheitszeichens wird wie folgt begründet:

Die Schrägstellung von Silber und Blau geht auf das alte Wappen der Grafen von Hals zurück, die im 14. Jahrhundert als Inhaber von Innernzell genannt werden. Der Bischofsstab symbolisiert sowohl das Bistum Passau als auch (als Abtsstab) das Kloster Osterhofen: Passau war seit dem Mittelalter Lehensherr im Gemeindegebiet, Kloster Osterhofen der bedeutendste Grundherr. Gleichzeitig steht der Bischofsstab zusammen mit den drei goldenen Kugeln für die Pfarrkirche St. Nikolaus in Innernzell. Die Tingierung Silber und Rot erinnert an das Fürstbistum Passau, die Tingierung Silber und Blau an die Territorialhoheit der Herzöge und Kurfürsten von Bayern (Landgericht Bärnstein).

Wissenswertes von A – Z

Ämter und Behörden

Außenstelle der Verwaltungsgemeinschaft,
Schulstraße 3

Verkehrsamt, Schulstraße 3

Kindergarten

Kindergarten Innernzell, Schulstraße 3

Kirchen und religiöse Gemeinschaften

Kath. Pfarramt, Schulstraße 1

Schulen und Lehranstalten

Grund- und Hauptschule, Schulstraße 4

Sportstätten und Freizeiteinrichtungen

Langlaufloipen, Sporthalle, Sportplatz, Tennisplatz,
Landschaftsweiher, Bücherei, Kegelbahn



Bürgermeister: Johann Wegerbauer
Gemeindeverwaltung:
Hauptstraße 31, 94118 Jandelsbrunn,
Telefon 08583/960011, Telefax 08583/960024
Internet: <http://www.jandelsbrunn.de>
e-Mail: info@jandelsbrunn.de

Einwohner: 3.495
Fläche: 42, 41 km²

Überwiegend landwirtschaftlich strukturiert

Klima:
Mittelgebirgsklima, besonders reizvoll im Herbst, im Winter gute Schneeverhältnisse

Lage:
im Süden des Bayerischen Waldes, Nähe Dreisesselberg, ca. 20 km zur tschechischen und österreichischen Grenze
Jandelsbrunn ist mit dem Pkw von allen Richtungen über Autobahnzubringer und gut ausgebauten Staatsstraßen relativ gut und schnell erreichbar. Der nächste Bahnhof liegt in Passau, von dort verkehren regelmäßig Busse.

Wissenswertes von A – Z

Arzt

Prakt. Arzt Dr. Reinhard Matt, Hauptstraße 37

Kindergarten

Caritaskindergarten St. Anton Jandelsbrunn, mit Integrationsgruppe für behinderte Kinder, Wollaberger Straße 1

Kirchen und religiöse Gemeinschaften

Pfarramt Jandelsbrunn, Hauptstraße 37 1/2

Pfarramt Wollaberg

Pfarramt Hintereben, Kirchplatz 2

Schulen und Lehranstalten

Hauptschule, Jahnstraße 3

Grundschule Hintereben, Schulstraße 5

Grundschule Heindlschlag, Rannariedlerstraße 24

Soziale Fürsorge

Ortscharitasverband Jandelsbrunn e. V., Kaltwasser 14

BRK-Bereitschaft, Bereitschaftsleiter
Walter Gintenreiter, Zimmermandling 11

Behindertensportgruppe, Hintereben, Oststraße 9
Seniorenclub Jandelsbrunn, Bahnhofstraße 9

Sport- und Freizeiteinrichtungen

Naturbadeseen Jandelsbrunn,
Dreisesselstraße in Richtung Altreichenau

Naturbadeseen Poppenreut

Turnhalle der Hauptschule Jandelsbrunn,
Jahnstraße 3

Hartplatz Jandelsbrunn,
an der Wollaberger-Aßberger Straße

Allwetterplatz Jandelsbrunn,
an der Wollaberger-Aßberger Straße

Rasensportplatz,
an der Wollaberger-Aßberger Straße

Hartsportplatz Hintereben,
an der Schulstraße Hintereben

Rasensportplatz, Edhäusel

Bolzplatz Wollaberg beim Feuerwehrhaus Wollaberg

18-Loch Golfplatz in Poppenreut

Wanderwege, Winterwanderwege

Rodelbahn, Loipen



staatl. anerkannter Erholungsort

Bürgermeister: Werner Brandhofer

Gemeindeverwaltung:

Giesekestraße 2, 94151 Mauth,

Telefon 08557/96000, Telefax 08557/960015

Internet: www.mauth.de

e-Mail: gdemauth@mauth.de

Einwohner: 2.566

Fläche: 28,85 km²

In den letzten Jahren hat sich der Fremdenverkehr als Wirtschaftsfaktor Nr. 1 entwickelt, daneben gibt es auch noch einige Kleinbetriebe, die sich vor allen Dingen auf die Holzverarbeitung spezialisiert haben. Patengemeinde ist die Gemeinde Außergefeld/CZ und Fürstenhut/CZ.

Sehenswürdigkeiten und Freizeitangebote:

Wandern und Radeln: Natur hautnah erleben und all die schönen Kleinigkeiten, die und die Natur in Hülle und Fülle bietet, mit allen Sinnen er„fahren“.

Freilichtmuseum Finsterau: Ohne romantischer Imitation können die Besucher nachvollziehen wie im Bayerischen Wald das Leben vor sich ging.

Glasmacherhof Mauth: Hier können Kinder und Erwachsene selber Glas blasen und einzigartige Souvenirs als exklusives Erinnerungsgeschenk mit nach Hause nehmen.

Nationalpark: zum Zentrum des Nationalparks ca. 8 km.

Wissenswertes von A – Z

Ämter und Behörden

Gemeindeverwaltung Mauth, Giesekestraße 2

Grenzpolizeistation Mauth, Mühlweg 6

Postagentur Finsterau, Halbwaldstraße 22

Postagentur Mauth, Am Goldenen Steig 20

Ärzte

Allgemeinärzte

Dr. Max Köck, Annathaler Straße 2

Dr. Conradin Kreutzer, Annathaler Straße 2

Apotheke

Lusenoapothek, Am Goldenen Steig 1

Büchereien

Gemeindebücherei Finsterau, Böhmerwaldstraße 15

Gemeindebücherei Mauth, Mühlweg 2

Zahnarzt

Dr. Jan-Erik Paulson u. Moricz Maria,
Annathaler Straße 2

Kindergarten, Kindertagesstätten

Caritaskindergarten St. Marien Mauth,

Giesekestraße 5

Jugendheim Finsterau, Buchwaldstraße 49

Jugendherberge Mauth, Jugendherbergstraße 11

Kirchen und religiöse Gemeinschaften

Kath. Pfarramt Mauth, Am Goldenen Steig 25

Kath. Pfarramt Finsterau, Halbwaldstraße 7

Schulen und Lehranstalten

Grund- und Hauptschule, Mauth

Am Goldenen Steig 42

Grundschule in Finsterau, Böhmerwaldstraße 15

Soziale Fürsorge

BRK-Bereitschaft

Bereitschaftsleiter Anton Graf, Reschbachstraße 7

Sport- und Freizeiteinrichtungen

Asphaltstockbahnen beim Badensee in Mauth

Badensee in Mauth

Bolzplätze in Annathal und Mauth

Grillplätze in Mauth, Finsterau und Annathal

Hart- und Rasensportanlage des TSV Mauth,
Annathaler Straße

Hart- und Rasensportanlage des SV Finsterau

Langlaufloipen (insg. Über 100 km) in Mauth,
Finsterau und Annathal

Skilift mit Flutlichtbetrieb in Mauth

Tennisplätze in Mauth

Turnhalle in der Volksschule Mauth

Turnhalle in der Volksschule Finsterau

Volleyballplatz beim Badensee in Mauth

Wander- und Radwanderwege



KNAUS
HOLZPRODUKTE
SINCE 1948

KNAUS
HOLZPRODUKTE E. K.
AM GOLDENEN STEIG 34
D-94151 MAUTH

- Vierkantstäbe
- Rundstäbe
- Leisten
- Holzbriketts aus eigener Fertigung
- Holzmassenartikel aller Art

Carl Knaus Dipl.-Ing. (FH)
Telefon: 0 85 57 / 2 71 • Telefax: 0 85 57 / 16 35
e-mail: knaus-holzprodukte@online.de



Gemeinde Neureichenau

Bürgermeister: Walter Bermann
Gemeindeverwaltung:
Dreisesselstraße 8, 94089 Neureichenau,
Telefon 08583/96010, Telefax 08583/960110

Einwohner: 4.425
Fläche: 46,38 km²

Wirtschaft: ehemals weitgehend auf Landwirtschaft ausgerichtet, jetzt kleinere Betriebe der Holz- und Bauindustrie, Fremdenverkehr sowie ein mittelständischer Betrieb der Leder- und Kunststoffverarbeitung. Klimatische Verhältnisse: rauhes Mittelgebirgsklima

Straßen: A 3 Regensburg – Passau, Anschluss bei Passau oder Aicha, B 12 nach Passau
Einzugsbereich: Einzugsbereich erstreckt sich je nach Branchenzweig bis Bischofsreut und Breitenberg

Wissenswertes von A – Z

Ämter und Behörden

Gemeindeverwaltung Neureichenau,
Dreisesselstraße 8
Forstamt Neureichenau, Dreisesselstraße 15
Postagentur Neureichenau, EDEKA-Markt Pöschl
Post-Zustellstützpunkt Neureichenau,
Postagentur Altreichenau, Dorfplatz 1
Grenzpolizeistation Neureichenau,
Dreisesselstraße 23

Ärzte

Allgemeine Ärzte

Dr. Wolfgang Barz, Dreisesselstraße 37
Dr. Hans Simon, Sonnwendberg 31
Dr. Richard Baustädter, Altreichenau, Dorfstraße 34

Zahnarzt

Klaus Kefßler, Neureichenau, Dreisesselstraße 11

Apotheken

Dreisessel-Apotheke, Peter Hoffmeister,
Dreisesselstraße 41

Kindergärten, Kindertagesstätten

Caritas Kindergarten, Dreisesselstraße 16
Jugendherberge Haus der Böhmerwälder
Bildungs- und Ferienstätte, Lackenhäuser 130
Jugendherberge Rosenberger Gut, Lackenhäuser 146
Bergheim Riedelsbach, Riedelsbach 56

Kirchen und religiöse Gemeinschaften

Kath. Pfarrei Neureichenau, Dreisesselstraße 10
Kath. Pfarrei Altreichenau, Dorfstraße 23
Kath. Pfarrei Breitenberg, für die Gemeindeteile
Lackenhäuser und Klafferstraß und Teile von
Kleingsenget

Kulturelle Einrichtungen

Heimattmuseum im Haus des Gastes,
Lackenhäuser 48
Adalbert-Stifter-Gedenkräume im Rosenberger Gut,
Lackenhäuser 146

Büchereien

Altreichenau im Pfarramt
Neureichenau im Sparkassengebäude,
Dreisesselstraße 8, 94089 Neureichenau

Theater

Dreisesselbühne Neureichenau im Haus des Gastes
(Hochwaldhalle), Lackenhäuser 48

Schulen und Lehranstalten

Grundschule Lackenhäuser, Lackenhäuser 5
Grundschule Altreichenau, Dorfstraße 46
Hauptschule Neureichenau, Schulstraße 3

Sehenswürdigkeiten

Gedenkstätte der Böhmerwälder in Lackenhäuser
beim Rosenberger Gut
Adalbert-Stifter Gedenkräume in Lackenhäuser
im Rosenberger Gut
Heimattmuseum in Lackenhäuser (Hochwaldhalle)
Dreisesselberg mit Dreisesselfelsen und Hochstein
mit Gipfelkreuz
Dreiländereck (Deutschland, Österreich, CZ)
Klausgupf (Aussichtspunkt)

Soziale Fürsorge

Bayer. Rotes Kreuz, Schulstraße 5
BRK-Bereitschaft Neureichenau/Gsenget
Bereitschaftsleiter Irmengard Bettge,
Firmianstraße 19
BRK-Bereitschaft Altreichenau
Bereitschaftsleiter Siegmund Kremsreiter,
Brantweinhäuser 198
BRK-Wasserwacht, Ortsgruppe Altreichenau
1. Vorsitzender Manfred Gansmeier,
Dreisesselstraße 12 ¹/₂, 94145 Haidmühle
Seniorenclub der Pfarrei Neureichenau,
Dreisesselstraße 10
Seniorenclub der BRK Neureichenau, Schulstraße 5
Seniorenclub der Pfarrei Altreichenau im Pfarrheim
Altreichenau, Dorfstraße 23



Sport- und Freizeiteinrichtungen

2 Einfach-Turnhallen in Neureichenau, Schulstraße 3

Tennishalle Altreichenau, Brantweinhäuser 17

2 Tennisfreiplätze in Lackenhäuser,

Nähe Haus Bergland-Hof

Neureichenau: Rasenplatz mit Sportlerheim,

Hauerwiese 29

Altreichenau: Sportplatz mit Sportlerheim,

Brantweinhäuser 66

Lackenhäuser: Sportplatz mit Sportlerheim

Stockbahnen: 8 gemeindl. Asphalt-Stockbahnen in

Lackenhäuser, Stockbahnen in Altreichenau beim

Loipenstüberl, Nähe Haus Bergland-Hof

Minigolf: Ferienpark Altreichenau, Dorfstraße 47-50,

94089 Neureichenau

Im Knaus Campingplatz Lackenhäuser

Lackenhäuser 127, 94089 Neureichenau

Schießen: KK-Schießstand (25 m-unterirdisch),

Gasthaus zur Einkehr, Klafferstraß 4,

Gasthaus Sitter, Riedelsbach 8

Gasthaus Schmidbauer, Gänswies 22,

94089 Neureichenau

Adalbert-Stifter Geh- u. Radweg

Adalbert-Stifter Kultur - Wanderwege

Hallenbäder

Hallenwellenbad Altreichenau mit beheiztem

Freibecken, Altreichenau 47-50

Hallenbad Lackenhäuser im Knaus Campingpark,

Lackenhäuser 127

Naturbad Neureichenau

Stausee in Riedelsbach

Sauna

Sauna im Hallenwellenbad Altreichenau,

Altreichenau 47-50

Bio- und Dampfsauna im Hallenwellenbad,

Altreichenau 47-50

Sauna im Hallenbad Lackenhäuser,

Lackenhäuser 127

Sauna-Blockhaus im „Gut - Riedelsbach“

Elektrohandel + Service

Franz Berkovec jun

- Elektroinstallation
- Elektroheizung
- SAT-u. Telefonanlagen
- Hausgeräteservice

Gänswies 13a · 94089 Neureichenau

Telefon: 0 85 83 / 9 12 63

Telefax: 0 85 83 / 9 18 95 60

E-Mail: f.berkovec@vr-web.de

FERIENPARK
Altreichenau

Bayer.
Wald

mit
Hallenwellenbad



Saunen, röm. Dampfbad
Kneippanlage, Solarium
Dorfstraße 47-50, 94089 Neureichenau
Telefon 0 85 83/608-0 Zentrale
608-104 Reservierungs-Anmeldung
608-101 Kasse Wellenbad
608-280 Fax
www.ferienpark-altreichenau.de



Seibold
Autolackiererei

**PKW-, Motorrad-, Busnutzfahrzeuglackierungen
Sonderlackierungen, Unfallinstandsetzung**

94089 Neureichenau · Kleingsenget 11 · Telefon: 0 85 83/9 12 77
www.seibold-autolackiererei.de · E-Mail: silberstone@t-online.de



staatl. anerkannter Erholungsort

Bürgermeister: Heinz Wolf

Gemeindeverwaltung:

Kaiserstraße 13, 94556 Neuschönau,

Telefon 08558/96030, Telefax 08558/960377

Einwohner: 2410

Fläche: 27,53 km²

Fremdenverkehrsgewerbe, kleinere Betriebe der Holzindustrie, Dienstleistungsgewerbe

Wissenswertes von A – Z

Ämter und Behörden

Gemeinde Neuschönau, Kaiserstraße 13,
94556 Neuschönau

Arzt

Arzt Dr. Erwin Wolf, Schönangerstraße 4

Zahnarzt

Dr. Agnes Bachner, Forstwaldstraße 14

Apotheke

Rezeptammelstelle Adolfine Toth, Kaiserstraße 1

Kindergarten

Kindergarten der Pfarrkirchenstiftung,
Haferbrädlweg 1

Kirchen und religiöse Gemeinschaften

Pfarramt Neuschönau, Kaiserstraße 22

Kulturelle Einrichtungen

Bürgersaal im Rathaus

Gemeindebücherei im Tourismusbüro

Schulen und Lehranstalten

Heinz-Theuerjahr-Schule (Grund- und Hauptschule),
Schulstraße 9

Sehenswürdigkeiten

Nationalpark Bayerischer Wald mit

Hans Eisenmann-Haus (Informationszentrum)

geologisches und botanisches Freigelände,

Tierfreigelände

Lusen (geologische Besonderheit, Kuppel aus
Granitfelsblöcken)

Soziale Fürsorge

BRK-Bereitschaft, Bereitschaftsleiter

Herbert Schreiner, Schulstraße 14

Altenclub/Kath. Frauenbund, Kaiserstraße

Sport- und Freizeiteinrichtungen

Schulturnhalle, Schulstraße 9

Sportplätze, Hochfeldstraße

Tennisanlage „Waldeck“, Säumerweg 46

Stockbahnhalle in Grünbach

Asphaltbahnen und Bolzplatz in Altschönau

Bolzplatz Waldhäuser

Halfpipe, Heinz-Theuerjahr-Schule, Schulstraße 9



Markt Perlesreut

staatl. anerkannter Erholungsort

Bürgermeister: Manfred Eibl

Verwaltungsgemeinschaft Perlesreut:

Unterer Markt 3, 94157 Perlesreut,
Telefon 08555/9619-0, Telefax 08555/9619-40

Internet: www.perlesreut.de

e-Mail: info@perlesreut.de

Einwohner: 3.061

Fläche: 29,71 km²

Klein- bzw. mittelständische Gewerbe- und Handelsbetriebe, Landwirtschaft, Fremdenverkehr

Klima:

Großraumklimatisch betrachtet liegt Perlesreut im Klimabezirk Bayerischer Wald

Wissenswertes von A – Z

Ärzte

Gemeinschaftspraxis Dr. L. Dumitrescu / Dr. Empl,
Marktplatz 9

Dr. O. Serbanescu, Oberer Markt 8

Zahnarzt

Dr. R. Okun, Oberer Markt 16

Tierärzte

R. Greipl, Hochstraße 4

K. H. Schober, Dr.-Max-Grünzinger-Straße 30

Apotheke

Marktapotheke Perlesreut, Marktplatz 8

Kindergarten

Kindergarten St. Anna, Hermann-Wolf-Straße 7

Kirchen und religiöse Gemeinschaften

Pfarramt Perlesreut, Marktplatz 23

Kulturelle Einrichtungen

Bücherei im Pfarrhof Perlesreut

Schulen und Lehranstalten

Grund- und Hauptschule Perlesreut, Schulstraße 5

Sehenswürdigkeiten

Andreaskirche, Nikolauskirchlein in Kirchberg, Ilztal,
Ohetal

Ilz, sie schwarze Perle

„Flusslandschaft der Jahre 2002/2003“

Naturschutzgebiet „Obere Ilz“

Bayernweit einzige Zigarrenmanufaktur

Soziale Fürsorge

BRK-Bereitschaft, Bereitschaftsleiter

Johannes Lawall, Unterer Markt 15

BRK-Wasserwacht, Ortsgruppe Perlesreut

1. Vorsitzender Hans Putz, Poxreut 1, 94160 Ringelai

Pfarrcaritas Perlesreut, Vors.: Peter Wögerbauer,

Kranzlweg 16

Frauenbund Perlesreut, Vors.: Christl Lindbüchl,

Waldenreut 1

Sport- und Freizeiteinrichtungen

Bäderzentrum Perlesreut mit Frei- und Hallenbad,
Kinderspielplatz, Badstraße 8

Turnhalle in der Grund- und Hauptschule in
Perlesreut, Schulstraße 5

1 Rasenplatz, 1 Sandplatz, 2 Tennisplätze,
Schießsportheim

Friedhofstraße/Sportzentrum

Stockbahnen, neben dem Schulgebäude

Skilift mit Flutlichtanlage, Langlaufloipen 15 km,

Rodelhänge, geräumte Winterwanderwege,

Wanderwegenetz 83 km, Kinderspielplätze

Freizeitangebot: Angeln, Wassersport, Reiten,

Kutschfahrten

TROCKENBAU DENK

MEISTERBETRIEB

Deckensysteme Trennwände

94157 PERLESREUT • Unterer Markt 14
Tel. 0 85 55/14 87 • Fax 40 77 44 • Handy 01 75/4 07 31 53



Gemeinde Philippsreut

Bürgermeister: Alfred Schraml
Verwaltungsgemeinschaft Hinterschmiding:
94158 Philippsreut,
Telefon 08550/91017, Telefax 08550/91019

Einwohner: 775
Fläche: 10,24 km²

Wissenswertes von A – Z

Ämter und Behörden

Grenzpolizeistation
Zollamt

Jugendeinrichtung

Jugendübernachtungshaus Wolfsteiner Hütte,
Bischof-Firmian-Straße 24

Kindergarten

Kindergarten Philippsreut, Hauptstraße 36

Kinderspielplätze

Mitterfirmiansreut, Vorderfirmiansreut und
Philippsreut

Kirchen

Kath. Pfarrkirchen in Philippsreut und
Mitterfirmiansreut

Schulen und Lehranstalten

Musikschule, Hauptstraße 36

Sehenswürdigkeiten

300jährige Linde in Hinterfirmiansreut
Aussichtsfelsen auf dem Almberg
Bruder-Konrad-Kapelle im Ortsteil Alpe
Tusset-Kapelle in Philippsreut
Wasserscheide

Soziale Fürsorge

Malteser Hilfsdienst, Vors.: Franz Friedsam,
Hauptstraße 1

Sport- und Freizeiteinrichtungen

Tennisplätze und -halle in Mitterfirmiansreut
Sportplatz, Philippsreut
Fahrradverleih, Sporthotel Mitterdorf,
Schmelzler Straße 47
Skischule, Mitterdorf
Skischule und -verleih, Firma Heindl, Freyung
Skischule und -verleih, Josef Denk,
Unterlichtbuchetstraße 2, Mitterfirmiansreut
5 Skilifte, 1 Sesselbahn im Skizentrum
Mitterfirmiansreut (Beschneigungsanlage)
1 Skilift in Philippsreut
Langlaufloipen
Asphaltstockbahnen, Mitterfirmiansreut



Gemeinde Ringelai

staatl. anerkannter Erholungsort

Bürgermeister: Ludwig Lankl

Gemeinde:
Pfarrer-Kainz-Straße 6, 94160 Ringelai,
Telefon 08555/961410, Telefax 08555/961418

Einwohner: 2215

Fläche: 16,41 km²

Klein- bzw. mittelständische Gewerbe- und Handelsbetriebe, Landwirtschaft, Fremdenverkehr

Klima:

Großklimatisch betrachtet liegt Ringelai im Klimabezirk Bayerischer Wald, durch seine Tallage jedoch klimatisch begünstigt.

Entfernungen:

Passau 36 km, Freyung 12 km, Grafenau 15 km

Wissenswertes von A – Z

Arzt

Dr. P. Mayer, Dorfstraße 22

Zahnarzt

Dr. Armin Seidl, Dorfstraße 19

Kindergarten

Kindergarten Ringelai, Kranzlweg 5

Kirchen und religiöse Gemeinschaften

Pfarramt Ringelai, Pfarrer-Kainz-Straße 5

Kulturelle Einrichtungen

Pele's Mundartbühne (Ostbayerisches Volkstheater im Unterhaltungsstadl des Hotels Groß, Ringelai)

Pfarrbücherei Ringelai, Pfarrer-Kainz-Straße 3

Hexenmuseum, Hotel Groß

Christkindlwallfahrt alljährlich

Wochenende 3. Advent

Keltendorf „Gabreta“

Kreisobstlehrgarten in Eckertsreut

Kräutergarten

Bienenschauhaus

Themenwanderweg „Auf den Spuren der Kelten“

Schulen und Lehranstalten

Teilhauptschule Ringelai, Perlesreuter Straße 6

Sehenswürdigkeiten

Pfarrkirche mit Marienbild

Buchberger Leite, Ohetal, historische Grenzsteine, Geistl. Stein

Soziale Fürsorge

Ortscharitasverband, Vors. Herbert Ilg, Ohetal 7

Kath. Frauenbund, Vors. Paul Brandl, Neidberg, Kaltenbergstraße 16

BRK-Bereitschaft, Bereitschaftsleiter Alfred Osterer, Dorfstraße 23

Alten- und Pflegeheim St. Josef, Neidberg 14

Sport- und Freizeiteinrichtungen

Turnhalle, in der Teilhauptschule Ringelai

Rasenspielfeld, in der Schulsportanlage

Allwetterplatz, in der Schulsportanlage

Laufbahnen, in der Schulsportanlage

Natureisbahn (Stockschießen)

Eisstockbahnen

Markt Röhrnbach



Meisterbetrieb

Steinerleinbacher Strasse 1
94133 Röhrnbach
Telefon: 0 85 82/91 45 5-5 od. -6
Telefax: 0 85 82/91 45 57
www.kgamaler-geruestbau.net
mail@kgamaler-geruestbau.net

- Ersatzvornahmen
- Industriebeschichtungen
- Denkmalschutz
- WDVS
- Korrosionsschutz
- Bodenbeschichtungen
- Schadensgutachten
- Wertermittlungen

Holzbriketts - Mindl

Verschiedene Sorten Holzbriketts
Anzünd-, Kaminholz u. Holzpellets abgesackt.
Lieferung frei Haus · Lagerverkauf

Paulusmühle 1 · 94133 Röhrnbach

Freitag: 10 – 18 Uhr · Samstag: 10 – 15 Uhr

Telefon: 0 85 82/91 48 03 · 01 70/3 53 31 80



Baustoffe

Transportbeton

Stahlbeton-Fertigteile

Faserzement

Fenster und Türen

Wintergärten

Metallbau

Dämmstoffe

Folien

Hoch- und Tiefbau

Straßenbau

Gewerbepbau

Wohnungsbau

Ihr Weg zum eigenen Haus...

www.bachl.de



KARL BACHL GmbH & Co KG
Deching 3 • 94133 Röhrnbach
Tel. 08582/18-0 • Fax 08582/18-118
www.bachl.de • e-Mail: deching@bachl.de

BACHL

Gemeinsam Werte schaffen.



Markt Röhrnbach

staatl. anerkannter Erholungsort

Bürgermeister: Josef Gutsmiedl

Marktgemeinde:

Rathausplatz 1, 94133 Röhrnbach,

Telefon 08582/9609-0, Telefax 08582/9609-16

Einwohner: 4.765

Fläche: 40,7 km²

Röhrnbach kann auf eine fast 1000jährige Geschichte zurückblicken. Die erste schriftliche Erwähnung findet man um 1170. Das herzförmige Wappenschild geht auf den Passauer Fürstbischof aus dem Hause Habsburg zurück. Der dieses Gebiet lange Zeit verwaltete. Die Ortbezeichnung ist auf den von Schilf bewachsenen Osterbach zurückzuführen.

Die Lage an den wichtigen mittelalterlichen Handelswegen führte 1612 zur Verleihung der Marktrechte. Röhrnbach und einige weitere Orte im Gemeindegebiet lagen am „Goldenen Steig“, auf dem sich im Mittelalter der Handelsaustausch zwischen Böhmen und den Donauländern vollzog. Ein interessantes Relikt aus dieser Zeit ist die älteste Steinbrücke im Unteren Bayer. Wald über den Osterbach nahe Röhrnbach, die im Jahr 1592 entstand.

Landwirtschaftliche Struktur mit Baufirmen, Holzverarbeitung, Glasveredelung, Granitindustrie, Tourismus

Klima:

Mildes Klima, eher untypisch für den Landkreis

Entfernungen:

13 km nach Freyung, 20 km nach Passau, 8 km nach Waldkirchen – B 12 und St 2131

Wissenswertes von A – Z

Ämter und Behörden

Forstdienststelle, im Rathaus

Postamt, Passauer Straße 11

Ärzte

Allgemeinärzte

Gemeinschaftspraxis Dr. med. Peter und

Dr. med. Elke Kessler, Marktplatz 8

Dr. Norbert Strobel, Passauer Straße 11

Zahnärzte

Dr. Katalin Konrad, Passauer Straße 36

Dr. Johannes Förster, Passauer Straße 17

Masseur, Krankengymnast, med. Fußpflege

Reinhard Wagner, Marktplatz 8

Uwe Klimmer-Putz, Marktplatz 8

Kosmetikstudio Elisabeth, Außenbrünst,

Kapellenstraße 14

Apotheke

Markt-Apotheke, Henriette Berger, Marktplatz 3

Kindergärten, Jugendheim

Caritas-Kindergarten „St. Michael“, Röhrnbach,

Perlesreuter Straße 1

Caritas-Kindergarten „St. Josef“, Kumreut,

Harsdorfer Straße 2

Jugendtreff „x-treme“ im Pfarrzentrum,

Passauer Straße 2

Kirchen und religiöse Gemeinschaften

Kath. Pfarramt Röhrnbach, Passauer Straße 14

Kath. Pfarramt Kumreut, Kirchbergstraße 1

Schulen und Lehranstalten

Grund- und Hauptschule Röhrnbach, Froschau 10

Grundschule Kumreut, Harsdorfer Straße 3

Sehenswürdigkeiten

Katholische Pfarrkirche „St. Michael“ in Röhrnbach

Katholische Pfarrkirche „St. Josef“ in Kumreut

Wallfahrtskapelle „Maria Traum“ in Großwiesen

Marktplatz in Röhrnbach

alte Straßenbrücke bei Bruckmühle (älteste Steinbrücke im Landkreis Freyung-Grafenau)

Burg Kaltenstein (alter Burgturm aus dem 14. Jahrhundert) bei Röhrnbach

zahlreiche Feldkreuze und Kapellen

mehrere Dörfer mit reizenden Dorfplätzen und alten charakteristischen Bauernhöfen

Glasschleifereien, Holzdrechsler, Fassbinder

Kaltenbacher Heimatstube im Rathaus/Tourist - Information

Goldener Steig

Soziale Fürsorge

BRK-Bereitschaft, Bereitschaftsleiter David Eckerl,

Ulrichsreut 5

Sport- und Freizeiteinrichtungen

Hallenbad mit Sauna und Solarium

(in der Grund- und Hauptschule), Froschau 10

Sportplatz des Sportvereins Röhrnbach

(Rasensportplatz), Perlesreuter Straße 3

Schulsportplatz mit Allwetterplatz,

Grund- und Hauptschule Röhrnbach

Sportplatz im Osterbachtal, bei Bruckmühle

Sportplatz in Kumreut (Rasensportplatz)

Mehrere Bolz- und Kinderspielplätze im

Gemeindebereich

Eisstockbahnen (Asphaltbahnen):

Röhrnbach - Bruckmühle

Tennisplätze im Osterbachtal bei Bruckmühle

Landschaftsweiher in Kumreut

Turnhalle, Grund- und Hauptschule

Josef-Eder-Halle Röhrnbach

60 km markierte Wanderwege und 3 Langlaufloipen



Bürgermeister: Herbert Gebert
Gemeindeverwaltung:
Seldenstraße 30, 94163 Saldenburg,
Telefon 08504/9123-0, Telefax 08504/9123-30
e-Mail: info@saldenburg.de

Einwohner: 2.005
Fläche: 28,042 km²

Saldenburg im malerischen Dreiburgenland
... im Naturpark Bayer. Wald

Umgeben von natürlicher Waldlandschaft liegt zu Fuße der Saldenburg die gleichnamige Gemeinde. Mit ihren 29 Dörfern und Weilern reicht sie hinunter bis zum Tal der Ilz.

Im Jahre 1998 konnte das 630-jährige Bestehen der Burg festlich gefeiert werden.

Zum ersten Mal geschichtlich erwähnt wird der Ort im Jahre 1368. Damals erhielt Ritter Heinrich Tuschl zu Söldenau ein Lehen mit der Auflage, auf dem dabei gelegenen Berg eine Veste zu errichten. So entstand die Saldenburg, die im Volksmund liebevoll auch „Waldlaterne“ genannt wird. Im Laufe der Jahrhunderte wechselte die Burganlage oftmals ihre Besitzer. Im Jahre 1927 wurde sie vom Freistaat Bayern erworben. Seit 1929 dient das nur noch erhaltene Herrenhaus als Jugendherberge. Diese gilt mit ihren 140 Betten als eine der schönsten und gepflegtesten ihrer Art. Als geschlossener Herbergsbetrieb ist die Burg für die Öffentlichkeit nicht zugänglich.

Die Saldenburg ist die dritte Burg im bekannten Dreiburgenland neben Englbürg und Fürstenstein. Die Beschreibung des Wappens lautet wie folgt: „Unter von Rot und Silber im Zinnenschnitt geteiltem Schildhaupt in schwarz ein goldener Balken, darin eine blaue Krone.“

Zur Gemeinde gehört auch das Pfarrdorf Preying mit seiner kunstgeschichtlich berühmten St. Brigida-Kirche aus dem 15. Jahrhundert. Die im spätgotischen Stil errichtete Pfarrkirche zählt sowohl als Bauwerk als auch wegen ihrer beeindruckenden Kunstschatze zu den großen Sehenswürdigkeiten der Gemeinde.

In Preying befindet sich auch die fünfklassige Volksschule, die im Sommer 1996 nach erfolgreichem Um- und Teilneubau eingeweiht werden konnte.

An dem im Jahre 1994 im Saldenburger Gutshof neu erbauten 2-gruppigen Kindergarten erfreuen sich die jüngsten Gemeindebürger Saldenburgs.

Im Ortsteil Stadl wurde 1998 ein allgemeines Wohngebiet mit 26 Bauparzellen erschlossen. Auch die Ausweisung eines Gewerbegebietes wurde 1998 in Saldenburg-Tummelfeld an der FRG 33 vorgenommen. Vereinsaktivitäten werden in der Gemeinde Saldenburg ebenfalls seit jeher intensiv gefördert. Über 30 Vereine und Zusammenschlüsse sorgen für gesellschaftliche, sportliche und kulturelle Veranstaltungen, die das Öffentlichkeitsleben bereichern.

Die reizvolle Landschaft unweit der Dreiflüssestadt Passau und des Nationalparks Bayerischer Wald bietet sowohl den Einheimischen als auch Feriengästen vielseitige Möglichkeiten der Freizeit- und Urlaubsgestaltung.

Wissenswertes von A – Z

Ämter und Behörden

Postagentur im Spar-Markt Wirket, OT Hundsruck, Hauptstraße 8
Forstdienststelle Saldenburg, Alte Poststraße 10, 94163 Saldenburg
Tourist-Information Saldenburg, Seldenstraße 30, 94163 Saldenburg, Telefon 08504/9123-12

Jugendeinrichtung

Jugendherberge Saldenburg, Ritter-Tuschl-Straße 20, 94163 Saldenburg

Kindergarten

Kindergarten Saldenburg, Im Gutshof 7, 94163 Saldenburg, Telefon 08504/5700

Kirchen und religiöse Gemeinschaften

Das Gebiet der Gemeinde Saldenburg ist folgenden Pfarrämtern zugehörig:

Pfarrkirche „St. Brigida“

Pfarramt Preying, OT Preying, Brigidastraße 12, 94163 Saldenburg

Filialkirche „Hl. Familie“

Pfarramt Thurmansbang, Kirchstraße 13, 94169 Thurmansbang

Kulturelle Einrichtungen

Mehrzweckhalle, im OT Preying, Brigidastraße 28a
Musik- und Heimatverein Preying-Saldenburg e. V.
Singkreis Saldenburg
Theatergruppe Preying

Schulen

Grundschule, OT Preying, Brigidastraße 28
Hauptschule, Thurmansbang
Höhere Schulen (Realschule, Gymnasium), Tittling, Grafenau, Passau
Fachschulen, andere Schulen und Universität, Passau



Sehenswürdigkeiten

alte Ritterfeste Saldenburg, erbaut im Jahre 1368, heute Jugendherberge
gotische St. Brigida-Kirche, OT Preying
Bründl-Kapelle, Wallfahrtskirchlein, OT Gobon
Burgruine Dießenstein, zerstört 1742
spätmittelalterlicher Glasofen, Nähe OT Auggenthal
Naturdenkmal „Wackelstein“, Nähe OT Entschenreuth
Naturdenkmal „Steinernes Kirchlein“, Nähe OT Entschenreuth
Sesselstein und Sesselsteinkapelle, Nähe OT Spitzingerreuth
Elefantenfelsen, Nähe OT Spitzingerreuth
Diebstein und Diebsteinhöhle, Nähe OT Gobon
Erdställe (Schrazellöcher, Erdhöhlen) in Saldenburg
Iltal, seit Herbst 1997 Naturschutzgebiet
Museumsdorf Bayer. Wald
Aussichtsturm: Pfeitturm neben der Ritterfeste Saldenburg

Soziale Fürsorge

BRK-Bereitschaft, Bereitschaftsleiter Max Wagner, Hauptstraße 40, 94163 Hundsruck

Sport- und Freizeiteinrichtungen

Badesee mit großer Liegewiese und Sanitäreinrichtungen in Saldenburg
Waldsportpfad (2,5 km)
Waldlehrpfad (2,7 km)
Ökopfad mit Widderanlage
gut ausgeschilderte Wanderwege (Nr. 80-85, Ziffer weiß im roten Kreis auf weißen Untergrund)
Tennisplätze in Saldenburg, Tummelfeld
Asphaltstockbahnen, OT Rettenbach
Schießsportstände in den Ortsteilen Hundsruck, Entschenreuth, Rettenbach
Rasensportplätze in den Ortsteilen Saldenburg und Trautmannsdorf
Fahrradverleih im OT Saldenburg
Radwege mit Anbindung an die Dreiburgenland-Radwege

Kinderspielplätze in den Ortsteilen Saldenburg, Trautmannsdorf, Hundsruck, Stadl
Mehrzweckhalle im OT Preying
Angelmöglichkeiten
Beachvolleyballplatz am Saldenburger See
Hallenbäder in den Nachbargemeinden Tittling, Thurmansbang und Eging a. See

im Winter:

Langlaufloipen mit Anschluß an die Dreiburgensee-Sonnenwaldloipen
Skillift, ca. 200 m mit Skihütte, OT Ebersdorf
Eisstock- und Schlittschuhbahn auf dem Badesee
Wanderwege

IMPRESSUM

Herausgegeben in Zusammenarbeit mit der Trägerschaft.
Änderungswünsche, Anregungen und Ergänzungen für die nächste Auflage dieser Broschüre nimmt die Verwaltung oder das zuständige Amt entgegen.
Titel, Umschlaggestaltung sowie Art und Anordnung des Inhalts sind zugunsten

des jeweiligen Inhabers dieser Rechte urheberrechtlich geschützt. Nachdruck und Übersetzungen sind – auch auszugsweise – nicht gestattet. Nachdruck oder Reproduktion, gleich welcher Art, ob Fotokopie, Mikrofilm, Datenerfassung, Datenträger oder Online nur mit schriftlicher Genehmigung des Verlages.

94078051 / 3. Auflage / 2004

INFOS AUCH IM INTERNET:
www.alles-deutschland.de
www.alles-austria.at
www.sen-info.de
www.klinikinfo.de
www.zukunftschancen.de



Kompetenz aus
einer Hand

WEKA info verlag gmbh
Lechstraße 2 • D-86415 Mering
Telefon +49 (0) 8233 384-0
Telefax +49 (0) 8233 384-103
info@weka-info.de • www.weka-info.de



Gemeinde St. Oswald Riedlhütte

staatl. anerkannter Erholungsort

Bürgermeister: Josef Meininger

Gemeindevverwaltung:

Lusenstraße 2, 94568 St. Oswald,

Telefon 08552/96110, Telefax 08552/96111

Einwohner: 3.234

Fläche: 40,26 km²

Die Gemeinde St. Oswald-Riedlhütte wird wirtschaftlich durch die in Riedlhütte ansässige Bleikristallfabrik der Firma Nachtmann mit über 550 Arbeitsplätzen geprägt. Daneben gewinnt der Fremdenverkehr als zweites wirtschaftliches „Standbein“ der Gemeinde immer mehr an Bedeutung. Der Nationalpark beginnt unmittelbar an der Haustüre. Im Winter ein Langlaufzentrum.

Wissenswertes von A – Z

Arzt

Dr. Wendelin Trs, Pocherstraße 8, 94566 Riedlhütte

Apotheke

St. Gunther-Apotheke, Geheimrat-Frank-Straße 1, 94566 Riedlhütte

Zahnarzt

Dr. Denk, Hammerberg 2, 94566 Riedlhütte

Kindergarten

Kindergarten St. Oswald, Klosterallee 1

Caritas-Kindergarten Riedlhütte, Am Hochfeld 5

Kirchen und religiöse Gemeinschaften

Kath. Pfarramt St. Oswald, Klosterallee 26

Kath. Pfarramt Riedlhütte, 94518 Spiegelau

Kulturelle Einrichtungen

Bücherei St. Oswald, Klosterallee 4

Bücherei Riedlhütte, Schulplatz 2

Waldgeschichtliches Museum, Klosterallee 4, 94568 St. Oswald

Postfilialen in St. Oswald u. Riedlhütte

Schulen und Lehranstalten

Volksschule Riedlhütte

Grund- u. Hauptschule

Riedlhütte, Schulplatz 1

Sehenswürdigkeiten

Das Waldgeschichtliche Museum, die Bleikristall-Glasfabrik in Riedlhütte, die Pfarrkirche St. Oswald mit Bründlkapelle, hier findet am sogenannten Garn-Samstag zwischen Ostern und Pfingsten noch eine Wallfahrt statt.

Der Glaskirta im August und das Glaserfest in Riedlhütte

Soziale Fürsorge

Caritas-Ortsverband, Ortsvors. Alfons Urban, Augustinergasse 1, 94568 St. Oswald

Altenclub St. Oswald, Rudolf Laufenschlager, Goldener Steig 20, 94568 St. Oswald

VdK Riedlhütte, Franz Hruschka, Hammerberg 19, 94566 Riedlhütte

BRK-Bereitschaft St. Oswald, Bereitschaftsleiter Karl-Heinz Strohmeier, Hoher Stein 11, 94568 St. Oswald

VdK St. Oswald, Hermann Kammermeier, Goldener Steig 11, 94568 St. Oswald

Sport- und Freizeittätten

Sportplatz, St. Oswald

Tennisplatz, St. Oswald

Skilift, St. Oswald

Erholungsweiher mit Bademöglichkeit, St. Oswald

Beachvolleyballplatz, Landschaftspark

Sportplatz, Riedlhütte

Tennisplatz, Riedlhütte

Turnhalle, Riedlhütte

Freischach beim Tennisplatz, Riedlhütte

Bolzplätze und Spielplätze

Beachvolleyballplatz Riedlhütte

Schilift Reichenberg

Bogenschießanlage Riedlhütte

Nachtloipe Riedlhütte

Natureisplatz (Eisstockschießen) Riedlhütte

Themenwanderwege, Langlaufloipe / Quarzpocher, Lehm-pocher, Pottaschesiederei Riedlhütte



Bürgermeisterin: Helga M. Weinberger
Verwaltungsgemeinschaft Schönbreg:
Rachelstraße 1, 94572 Schöfweg,
Telefon 09908/279, Telefax 09908/1417
e-Mail: marianne.zitzelsberger@vg-schoenberg.de
Internet: www.schoefweg.de
www.region-sonnenwald.de

Einwohner: 1.344
Fläche: 15,89 km²

Den südlichen Rand des glockenförmigen Gemeindegebietes säumt der von ausgedehnten Wanderwegen durchzogene „Sonnenwald“, von dessen höchster Erhebung, dem Brotjacklriegel (1016 m), sich dem Auge ein weitschweifender Rundblick über die Bayerwaldberge und die Donauebene bietet. Die 14 Ortsteile liegen eingebettet zwischen Wiesen, Feldern und Wäldern. Es ist ein gemütliches Urlaubsgebiet mit ländlicher Atmosphäre, aber auch anspruchsvoller Gastronomie. Neben dem Alpen-Skigebiet Langfurth werden über 25 km maschinengepflegte Langlaufloipen angeboten. Schöfweg, als Siedlung von Leuten am „Weg, der zu den Schiffen führt“, wurde um 1250 erstmals urkundlich dem Hochstift Passau gehörig erwähnt. Ab 1308 war das Gebiet im Besitz der auf Schloss Winzer an der Donau, deren letzter männlicher Erbe es 1603 an Herzog Maximilian I. von Bayern verkaufte.

Die Beschreibung des Wappens lautet: „In Blau aus einem schrägen silbernen Dreieck, der mit einem roten Schrägbalken belegt ist, wachsend eine silberne Tanne, vorne beseitet von einer goldenen Sonne.“ Der Inhalt des Hoheitszeichens wird wie folgt begründet: Die Gemeinde liegt im sog. Sonnenwald im Bayerischen Wald. Der Dreieck mit der Tanne sowie die Sonne verweisen auf diese geographische Situation. Der rote Balken symbolisiert die Straße, die an den Hängen des Sonnenwaldes entlang führt und von der sich wahrscheinlich der Name der Gemeinde ableitet („Schefweg“, gedeutet als alter Verkehrsweg von Böhmen zu den Handelsschiffen auf der Donau und umgekehrt).

Die historischen Beziehungen zum Fürstbistum Passau sind durch die Tingierung Silber-Rot und die zum Kurfürstentum Bayern durch die Tingierung Silber-Blau charakterisiert.

Wissenswertes von A – Z

Ämter und Behörden

Außenstelle der Verwaltungsgemeinschaft,
Rachelstraße 1
Postamt, Böhmsstraße 4
Touristbüro, Rachelstraße 1

Ärzte

Allgemeinärzte – prakt. Ärzte
Dres. Schober und Ulrich, Sonnenwaldstraße 5

Apotheke

Sonnenwaldapotheken, Brigitte Krause,
Sonnenwaldstraße 5

Zahnarzt

Dr. M. R. Polei, Jägerriegel 32

Soziale Fürsorge

Seniorenclub Schöfweg-Langfurth
Frauenbund Schöfweg u. Langfurth
Bayer. Rotes Kreuz, Rachelstraße 1
BRK-Bereitschaft,
Bereitschaftsleiter Ludwig Hüttinger,
Hoffeldstraße 15

Kirchen und religiöse Gemeinschaften

Kath. Pfarramt, Sonnenwaldstraße 10

Kulturelle Einrichtungen

Bücherei, Sonnenwaldstraße 10

Schulen und Lehranstalten

Grundschule, Sonnenwaldstraße 6

Sehenswürdigkeiten

Brotjacklriegel mit Fernseh- und Aussichtsturm
Heckenlehrpfad in Allhartsmais

Sport- und Freizeiteinrichtungen

Freibäder – Hallenbäder (öffentl.)
Hallenbad im Feriendorf Sonnenwald, Langfurth,
Sonnenwald 1
Langlaufloipen, Skilifte, Sportplatz, Rodelbahnen,
Tennisplatz, Skiverleih, Schischule Bayerwald,
Kinderspielplatz
Asphalt-Stockschießbahn, Natureisbahn
Sommer- u. Winterwanderwege
öffentl. Grillplatz
Rasenplatz m. Sportlerheim
Biotop (Nähe OT Haunstein)



Markt Schönberg

staatl. anerkannter Luftkurort

Bürgermeister: Peter Siegart
Verwaltungsgemeinschaft Schönberg:
Marktplatz 16, 94513 Schönberg,
Telefon 08554/96040, Telefax 08554/9604-50
Internet: www.markt-schoenberg.de
e-Mail: poststelle@vg-schoenberg.de

Einwohner: 4068
Fläche: 32,76 km²

Die „Urgeschichte“ Schönbergs ist weitgehend unbekannt. Bereits gegen Ende des 13. Jahrhunderts erhielt Schönberg von den Grafen von Hals das Marktrecht. Herzog Albrecht der IV. verlieh dem Markt das Wappen. 1438 kam der Ort mit dem Gericht Bärnstein an das Herzogtum Bayern. 1648 wurde Schönberg zweimal durch die Schweden, 1742 von den Panduren geplündert. Weiteres Elend brachten die Pestjahre 1634, 1647 bis 49 und die Großbrände 1661 und 1810, durch die Schönberg zum Teil, 1664, 1834 und 1844 samt der Kirche ganz in Asche gelegt wurde.

Beim darauffolgenden Wiederaufbau erhielten viele Häuser eine Fassade in südländischem Stil. Am 25. April 1945 vernichteten amerikanische Truppen dreiviertel des Marktes. Im spanischen Erbfolgekrieg (1703 bis 1704), im österreichischen Erbfolgekrieg (1742) und beim Zug Napoleons nach Wien (1805 bis 1810) wurde der Ort mehrmals geplündert und mit Verpflegungs- und Geldleistungen belegt. Aber auch die großen Seuchen ließen den Markt nicht unverschont. So herrschten 1634 und 1647 bis 1649 die Pest, 1801 der Typhus, 1805 die Blattern, 1806 das Fleckfieber und 1811 die Ruhr.

Von wirtschaftlicher Bedeutung für den Markt waren die beiden Viehmärkte am St. Paulus- und St. Georgstag. Im Jahr 1615 gingen beispielsweise 1254 Ochsen von Schönberg aus in die Schlachthöfe von Straubing, Regensburg, Nürnberg, Augsburg und Ulm.

Das Wappen des Marktes zeigt „Die bayerischen Rauten, belegt mit einem schräg gestellten roten Pfeil“.

Das älteste Wappen des Marktes zeigt ein 1514 benutztes Siegel mit der Umschrift „s. marcht, scho-ninperg“. Sinn und Herkunft des Pfeiles können nicht aufgeklärt werden. Mit Urkunde von 18. Juni 1537 bestätigten aber die Herzöge Wilhelm und Ludwig einen Wappenbrief ihres Vaters Herzog Albrecht IV. (gestorben 18. März 1508) für Schönberg. Der damals schon nicht mehr auffindbar war, so dass Rat und Bürger sich des Wappens bis dahin nicht bedient hatten. In der Bestätigung wird das Wappen beschrieben als „ein geweckhiter Schild, inmitten ybergkh ainen gantz roten strahl habenndt.“

Im Jahre 1971 wurde die Gemeinde Hartmannsreith und im Jahr 1978 die Gemeinden Eberhardsreuth und Kirchberg im Zuge der Gebietsreform auf Gemeindeebene eingemeindet.

Eberhardsreuth lag am einstigen „Goldenen Steig“ von Vilshofen nach Böhmen und wird schon im 13. Jahrhundert genannt. 1263 wurde Eberhartsdorf von Bischof Otto von Passau dem Heinrich von Harchaim mit anderen Gütern als Lehen übertragen. Das Schloss mit der Schlosskapelle befindet sich in Privatbesitz und geht auf ein mittelalterliches Wasserschloss zurück. Der heutige Bau stammt aus dem Jahre 1639.

Das Wappen der ehemaligen Gemeinde Kirchberg zeigt „In Rot ein schreitender silberner Storch mit einer goldenen Schlange im Schnabel“. Das Bild ist dem Wappen des Passauer Weihbischofs Sigismund Pirschau von Salona entnommen, der um die Mitte des 15. Jahrhunderts die Ortskirche weihte; damit vertritt es auch den Gemeindenamen. Das Schmuckstück des Ortes und eine besondere Sehenswürdigkeit ist die spätgotische Kapelle St. Johannes. Name, Lage und Patron lassen auf eine alte kirchliche Gründung schließen, etwa zwischen 1450 und 1500 geweiht.

Schönberg verfügt über ein ausgewiesenes Industrie- und Gewerbegebiet und ist Sitz einiger mittelständiger Unternehmen. Der Markt ist daneben ein bedeutender Fremdenverkehrsort mit umfangreichen touristischen Einrichtungen.

Wissenswertes von A – Z

Ämter und Behörden

Verwaltungsgemeinschaft Schönberg
08554/9604-0

Verkehrsamt Schönberg, 08554/960441-42

Weitere Behörden im

Verwaltungsgemeinschaftsgebiet:

Postagentur Schönberg, Marktplatz 11,
08554/2112

Postamt Schöfweg, Böhmsstraße 6, 94572 Schöfweg
09908/270

Forstdienststelle Schönberg, Marienweg 11
08554/1486

Forstdienststelle Gumpenreit, HS.Nr. 101
08554/719

Ärzte

Dr. med. Hans Frimberger, Marienweg 10

Dr. med. Wilhelm Jobst, Dr.-Josef-Ammer-Straße 12

Dr. med. Hans-Peter und Markus Veit, Gartenstraße 4

Dr. med. W. Wojcenko, Marktplatz 24

Zahnärzte

Dres. M. u. A. Eisner, Weberstraße 22

Rainer Franke, Marktplatz 10

Gemeinschaftspraxis Rajec, Marienweg 14

Tierärzte

Elke Ritter, Johannesberg 22

Sandra Kölbl, Unterhüttensölden



Markt Schönberg

Apotheken

Margareten-Apotheke, Peter Pleintinger, Marktplatz 2
Wald-Apotheke, Gerlinde Gröner, Marktplatz 29
Drogerie Hubertus, Marktplatz 2
Drogeriemarkt Schlecker, Luitpoldplatz 15

Kindergarten

Kindergarten „St. Elisabeth“, Johann-Dorfner-Straße 6
Waldkindergarten Schönberg, Marienweg 11

Kirchen und religiöse Gemeinschaften

Kath. Pfarramt Schönberg/Eppenschlag, Pfarrgasse 6
Kath. Pfarrkirche Schönberg, Kirchplatz 1
Evang. luth. Gemeindehaus Schönberg,
Weberstraße 9

Kulturelle Einrichtungen

Marktbücherei Schönberg, Marktplatz 28
Jugendraum Kirchberg, Schönberg, Kirchberg 5
Veranstaltungshalle Schönberg, Schulstraße 32
Kunst- und Kulturhaus „KuK“, Jahnstraße 13

Schulen und Lehranstalten

Dietrich-Bonhoeffer-Grund- und Hauptschule,
Schulstraße 30, Schönberg
Weiterer Schulort: Schulstraße 1,
94536 Eppenschlag

Sehenswürdigkeiten

Reinsberger Park, Herzog-Albrecht-Straße,
Schönberg
Aussichtsturm, Am Kadernberg, Schönberg
Kreuzweg, Am Kadernberg,
„St. Johannes Kirche“ in Kirchberg, Schönberg
Schlossbrennerei Ramelsberg, Schlossberg 21,
Aussichtspunkt, Schwammerl Regenerstraße

Soziale Fürsorge

Rettungsdienst, 19222
Rettungsdienst Stadler, Schäfflerweg 8, Schönberg,
19218
BRK-Bereitschaft Schönberg, Bereitschaftsleiter
Michael Simmet, Annaplatz 18
BRK-Bereitschaft Eberhardsreuth,
Bereitschaftsleiter Günter Höller, X.-Loibl-Straße 6,
94513 Schönberg

Sport- und Freizeiteinrichtungen

Turnhalle, Schulstraße 34, Schönberg
Kinderspielplätze
Fitnesszentrum Schönberg, Luitpoldplatz 9
Sportplätze, Vereinsheim an der Jahnstraße
Tennisplätze, Gartenstraße 15, Schönberg
Asphalt-Stockschießanlage, Rollschuhlaufplatz,
Eislaufplatz (Klebsteiner Weg in Schönberg und in
Rötz bei Schönberg)
Schießanlage in Quetsch bei Schönberg (Tontauben,
Pistolen)
Schützenvereine:
Birkenschützen: A. Killinger, Raben 21 1/3
Waldeslust: E. Zimmermann, Passauer Str. 16,
Schönberg
Bogenschießen (am Schulsportplatz, Schulstraße
30, Schönberg)
Waldlerschützen: K. Braunreuther, Rötz 10,
Schönberg
Jagd- und Sportschützen e.V. Quetsch, M. Friedl,
Spiegelau
Schlossschützen Eberhardsreuth, R. Peschl,
Wörthstraße 26, Schönberg
Skilift (Skischule), Loipen
Rodelbahn
Natureisbahnen
Reiten, Indian-Summer Ranch, Lachenmaier,
Pummerhof 1
Erlebnisfreibad mit Riesenrutsche, Sprunganlage,
Kinderbecken, große Liegewiese, Kinderspielplatz
und Beachvolleyball-Platz Jahnstraße 17

BAUGESCHÄFT

MEISETSCHLÄGER
Baugeschäft - Bauplanung

Alte Passauer Straße 24 · 94513 Schönberg
Telefon: 0 85 54 / 12 31 · Telefax: 0 85 54 / 33 26
Internet: www.meisetschlaeger-bau.de
E-Mail: info@meisetschlaeger-bau.de



Gemeinde Spiegelau

staatl. anerkannter Erholungsort

Bürgermeister: Josef Luksch

Gemeindevverwaltung:

Konrad-Wilsdorf-Straße 5, 94518 Spiegelau,
Telefon 08553/96000, Telefax 08553/96005

Einwohner: 4.212

Fläche: 40,43 km²

Die Entstehung des Ortes Spiegelau wird um die Mitte des 15. Jahrhunderts vermutet. Bereits vom 16. Jahrhundert an erscheint der Name Spiegelau in alten Schriftstücken und wird im Zusammenhang mit der Herstellung von Spiegelglas genannt. Der Holzreichtum der anliegenden Wälder begünstigte den Betrieb der Glasöfen. Obwohl das Gebiet des Öfteren überfallen und geplündert und anschließend sogar von der Pest heimgesucht wurde, konnte sich die Gemeinde stets aufwärts entwickeln.

Spiegelau ist mit rund 250.000 Übernachtungen jährlich heute eine der bedeutendsten Fremdenverkehrsgemeinden des Bayerischen Waldes. Daneben verfügt es noch über ca. 1.000 gewerbliche und industrielle Arbeitsplätze, wobei die Glasindustrie einen Haupterwerbszweig bildet. Die fast ausschließlich in Handarbeit hergestellten Gläser werden in alle Welt versandt.

Wissenswertes von A – Z

Ämter und Behörden

Gemeinde Spiegelau, Konrad-Wilsdorf-Straße 5

Grenzpolizeistation Spiegelau, Hauptstraße 31

Postagentur Spiegelau, Konrad-Wilsdorf-Straße 1a

Postagentur Klingenbrunn, Hessensteinstraße 1

Postamt Oberkreuzberg, Kastanienallee 2

Deutsche Bundesbahn – Bahnhof Spiegelau –
Bahnhofstraße 10

Zolldienststelle Spiegelau, Schulstraße 9

Ärzte

Brigitte Wührer, Allgemeinärztin,

Pfarrer-Schweikl-Straße 8

Dr. med. Guntram Dürrschmidt, Schulstraße 14

Dr. med. Frauke Haberer, Steinklammstraße 4

Dr. med. Karl-Heinz Haberer, Steinklammstraße 4

Zahnärzte

Fritz Schießl, Josef-Schuster-Steig 3

Herbert Schießl, Steinbergstraße 5

Dr. med. dent. Anna Wunder, Schulstraße 12

Apotheken

St.-Josefs-Apotheke, Hauptstraße 20

Wald-Apotheke, Pfarrer-Schweikl-Straße 9

Kindergarten

Caritas-Kindergarten Spiegelau,

Konrad-Wilsdorf-Straße 2

Kindergarten der Kath. Pfarrkirchenstiftung

Klingenbrunn, Frauenauer Straße 37, Klingenbrunn

Kindergarten der Kath. Pfarrkirchenstiftung Ober-

kreuzberg, Promenadenstraße 4, Oberkreuzberg

Caritas-Mädchenwohnheim Spiegelau, Hauptstraße 41

Kulturelle Einrichtungen

Pfarrbücherei Oberkreuzberg, Promenadenstraße 2,

Oberkreuzberg

Schulen und Lehranstalten

Grund- und Hauptschule Spiegelau, Reithackerweg 5

Beruflicher Vorbereitungslehrgang für Hauswirt-

schaft des Caritasverbandes Passau, Hauptstraße 41

Zivildienstschule Spiegelau, Schulstraße 28

Wohnheim zur Zivildienstschule, Josef-Schuster-Steig 7

Sehenswürdigkeiten

Nationalpark Bayer. Wald (direkt am Ort)

Aussichtsturm Oberkreuzberg

Dauerausstellung über die legendäre Spiegelauer

Waldbahn in der Tourist-Information Spiegelau,

Konrad-Wilsdorf-Straße 1

Soziale Fürsorge

BRK-Bereitschaft Spiegelau, Bereitschaftsleiter

Thomas Büchler, Sonnenhügel 20

BRK-Bereitschaft Klingenbrunn, Bereitschaftsleiter

Alfred Peterhausl, Althütte 14

Sport- und Freizeiteinrichtungen

Freibad Spiegelau (beheizt), Waldschmidtstraße 4

Öffentl. Hallenbad im Hotel „Tannenhof“

Sauna, Auf der List 27

Gemeinde- und Kurpark Spiegelau

Waldlehrpfad, Waldspielgelände und Waldschule im
Nationalpark bei Spiegelau

Kneippanlage, Schwarzachstraße

Campingplatz, Bergstraße 44, Klingenbrunn

Sportanlage Spiegelau, Jahnstraße

Sportanlage „Trossel“, Trosselweg

Mehrzweckhalle Spiegelau, Reithackerweg 7

Sportplatz Klingenbrunn, Lusenweg/Fatimaweg

Sportplatz Oberkreuzberg mit Vereinsheim,

Kreuzbergstraße

Natureissportanlage Spiegelau, Waldschmidtstraße

Natureissportanlage Oberkreuzberg,

Holzhammerweg

Minigolfplatz am Schwimmbad, Waldschmidtstraße 4

Ski-Lift Althütte

Ski-Lift Hobelsberger, Neuhütte

Langlauf-Loipennetz



Gemeinde Thurmansbang

staatl. anerkannter Erholungsort

Bürgermeister: Martin Behringer

Verwaltungsgemeinschaft Thurmansbang:

Gründelln 3, 94169 Thurmansbang

Telefon 08504/91220, Telefax 08504/912223

e-Mail: Poststelle @thurmansbang.de

Internet: www.thurmansbang.de

Einwohner: 2.400

Fläche: 33 km²

Die Gemeinde Thurmansbang erstreckt sich auf einer Fläche von 33 km² im südlichen Bayerischen Wald - im sogenannten „Dreiburgenland“ – zwischen den Ausläufern des Brotjacklriegels im Westen, des Windhocht im Norden, des Dreiburgensees im Osten und des Rohrbachsees im Süden.

Die Höhenlage ist von ca. 550 m (Thurmansbang) bis ca. 850 m (Ortsteil Solla) sehr unterschiedlich. Es herrscht ein mildes Mittelgebirgsklima vor.

Die Gemeinde Thurmansbang erlangte nach langen Bemühungen und zahlreichen Baumaßnahmen das Prädikat „Luftkurort“. Die Anforderungen hierfür wurden in den letzten 10 Jahren erfüllt. Beim Besuch des Komitees im Juli 2002 hinterließ die Gemeinde einen sehr positiven Eindruck, die offizielle Bestätigung zum Luftkurort erhielt Thurmansbang schließlich im Februar 2003.

Die Gemeinde ist Kleinzentrum für die umliegenden Gemeinden und Sitz einer Verwaltungsgemeinschaft der Gemeinden Thurmansbang und Zenting. Wirtschaftlich ist die Gemeinde geprägt vom Tourismus und einigen mittelständischen Betrieben.

Zu den großen Sehenswürdigkeiten in der Gemeinde Thurmansbang zählt das Museumsdorf Bayerischer Wald, das direkt am Dreiburgensee liegt und 1974 gegründet wurde. Das Museumsdorf zeigt die historischen Bauformen des Bayerischen Waldes von 1580 bis 1850. Die einfachen Wohnhäuser der Kleinbauern, Tagelöhner und Inleute sind hier ebenso vertreten wie die komplexen Hofanlagen der Großbauern.

Auch die denkmalgeschützte Ginghamtinger Mühle ist allemal einen Besuch wert. Zu erreichen ist das Mühlenanwesen mit kompletter Ausstattung und unterschlächtigem Wasserrad, das zeitweilig noch in Betrieb ist, über den 6,5 km langen Rundwanderweg Nr. 60.

Einen herrlichen Blick über den Ort Thurmansbang und zu den Bergen des Bayerischen Waldes, angefangen links vom Brotjacklriegel bis zum Rachel, Lusen und Dreisessel hat man von unserem Aussichtsturm Ochsenstiegl. Südlich sieht man bei guter Sicht das Donautal und mit etwas Glück die Alpen.

Wissenswertes von A – Z

Ämter und Behörden

Verwaltungsgemeinschaft Thurmansbang – Zenting

Geschäftsstelle: Gründelln 3, Tel.: 08504/9122 – 0

Tourismusbüro Thurmansbang,

Schulstraße 5, Tel.: 08504/1642

info@thurmansbang.de

www.thurmansbang.de/urlaub

Ärzte

Dr. med. Georg Huber, Ginghamtinger Straße 13,

Tel.: 08504/8085

Dipl. med. Beate Voigt, Schulstraße 3,

Tel.: 08504/5454

Dr. med. Carmen Bettin, Hochfeld 6,

Tel.: 08504/9222-3

Sportmedizin: Dr. med. Horst Fay (privatärztlich)

Ginghamtinger Straße 2, Tel.: 08504/900-101

Zahnarzt

Dr. Josef Büchler, Kirchstraße 9, Tel.: 08504/2929

Apotheke

St. Markus, Schulstr. 3, Tel.: 08504/91150

Kindergarten

Pfarrkindergarten St. Elisabeth,

Puchberger Straße 2, Tel.: 08504/8363

Jugendheim

Schullandheim Solla, Scharfenweg, Tel.: 08554/706

Jugendheim „Alter Pfarrhof“, Kirchstraße 3,

Thurmansbang

Jugendheim Thannberg, Kirchweg 10, Thannberg

Kirchen und religiöse Gemeinschaften

St. Markus Kirche Thurmansbang, Kirchplatz

Scharfenkirche Solla, Scharfen

Pfarramt Thurmansbang, Kirchstraße 13,

Tel.: 08504/3084

Expositurkirche St. Hartmann in Thannberg,

Kirchweg

Expositur Thannberg, Tel.: 08544/570



Gemeinde Thurmansbang

Kulturelle Einrichtungen

Veranstaltungssaal: Festhalle Thurmansbang,
Gründelln
Gemeindebücherei im Alten Pfarrhof, Kirchstr. 3
Bücherei in Thannberg, Kirchweg 10
Ginghartinger Mühle mit Sägewerk
Museumsdorf Bayerischer Wald, Am Dreiburgensee,
Tel.: 08504/8482

Schulen und Lehranstalten

Volksschule Thurmansbang: Grund- und
Hauptschule, Schulstraße 5, Tel.: 08504/797
Musikschule Thurmansbang: Tel.: 08504/2689

Sehenswürdigkeiten

Museumsdorf Bayerischer Wald am Dreiburgensee
Bründlkapelle
Wackelstein
Ginghartinger Mühle (Denkmalschutz)
Aussichtsturm „Ochsenstiegl“ (622 m) Turmhöhe
25 m b. Thurmansbang
Aussichtsturm „Windhoch“ (829 m) Turmhöhe 12 m
b. Solla
Pilzlehrpfad in Solla
ca. 100 km Sommer- und 10 km Winterwanderwege,
Rad- und Mountainbikewege
2 Skilifte (Thurmansbang + Solla)
ca. 17 km gespurte Loipen

Soziale Fürsorge

Altenclub Thurmansbang, im Alten Pfarrhof,
Kirchplatz
Verein „Rumänienhilfe des Dekanates Grafenau e.V.“
Verband Deutscher Kriegsopfer

Sport- und Freizeiteinrichtungen

3 Badeseen im Gemeindegebiet mit großer
Liegewiese und Angelmöglichkeiten
2 Rasen-Fußballplätze im Gemeindegebiet
(Thurmansbang + Thannberg)
4 Tennisplätze
2 Schulturnhallen, Volksschule Thurmansbang,
Schulstr. 5, Tel.: 08504/797
6 Kinderspielplätze (Thurmansbang, Solla,
Schlinding, Rettenbach, Thannberg, Eizersdorf)
Kegelbahn in der Festhalle Thurmansbang,
Gründelln, Tel.: 08504/2495

Landkreis Freyung-Grafenau

Stadt Waldkirchen



staatl. anerkannter Luftkurort

Bürgermeister: Josef Höppler

Stadtverwaltung:

Rathausplatz 1, 94065 Waldkirchen,
Telefon 08581/2020, Telefax 08581/20213

Einwohner: 10.612

Fläche: 80,04 km²

Waldkirchen ist einwohner- und flächenmäßig die größte Gemeinde im Landkreis. Ihre geografische Lage weist eine sehr bewegte hügelige Geländestruktur mit Höhenunterschieden zwischen 430 und 948 m auf. Der Stadtkern hat sich auf einem Höhenrücken entwickelt, der von einem Kranz von Bauerndörfern, ausgedehnten Acker- und Wiesenflächen und Wäldern umgeben ist. Im Süden bildet die Stadtgrenze zugleich die Grenze des Landkreises Freyung-Grafenau gegen den Landkreis Passau (Stadt Hauzenberg), im Osten grenzt die Gemeinde Jandelsbrunn, im Norden die Stadt Freyung und die Gemeinde Grainet und im Westen die Marktgemeinde Röhrnbach an. Der Sage nach verirrte sich in grauer Vorzeit ein Ritter auf der Bärenjagd im Gebiet zwischen Passau und den böhmischen Wäldern.

Er gelobte, eine Kirche zu bauen, wenn er den Weg aus der Wildnis wieder finden würde. Noch vor Einbruch der Nacht stieß er auf den Goldenen Steig und erbaute an der Stelle seiner Rettung eine Kapelle, die Kirche im Wald.

Dieser Goldene Steig spielte in der Geschichte Waldkirchens eine bedeutende Rolle. Der Handelsweg verband das salzlose Böhmen mit den reichen Salzlagerstätten des Rupertigaus und führte von Passau über Straßkirchen, Deching, Oberleinbach, Sickling nach Waldkirchen, von hier aus nach Wallern und weiter nach Prachatitz im heutigen Tschechien. Die erste Blütezeit Waldkirchens begann um die Mitte des 13. Jahrhunderts. Die Säumer, die auf ihrem langen und anstrengenden Weg Einkehr halten mussten, brauchten Lebensmittel und Futter für ihre Lasttiere. Die Bauern der umliegenden Dörfer erhiel-

ten einen Platz zum Feilbieten ihrer Erzeugnisse, als im 13. Jahrhundert Waldkirchen zum Markt ernannt wurde. Im 15. Jahrhundert wurde der Ort durch räuberische Überfälle böhmischer Adeliger mehrere Male bedrängt, so dass sich der Passauer Fürstbischof als Landesherr zu einer Befestigung des Ortes gezwungen sah. Es entstand eine Ringmauer mit 2 Tor- und 10 Wehrtürmen. Waldkirchen wurde so zum einzigen befestigten Ort des Passauer Abteiles. Nach dem Brand von 1862 wurde die Ringmauer teilweise entfernt.

Mit der Eröffnung einer Postexpedition 1853 und eines Amtsgerichtes 1862, dem Bau der neuen Passauer Straße 1874 sowie dem Anschluss an das Eisenbahnnetz 1892 und 1910 begann Waldkirchens Aufbruch in die neue Zeit. Einen schweren Rückschlag hatte der Ort in den letzten Tagen des Zweiten Weltkrieges zu erdulden, als ein Großteil der Anwesen und die Kirche zerstört wurde.

Der Wiederaufbau nach dem Kriege führte zu einem wirtschaftlichen Aufschwung des Marktes Waldkirchen. Betriebe siedelten sich an, weiterführende Schulen wurden gebaut und durch die Anerkennung als Luftkurort entwickelte sich Waldkirchen zum Mittelpunkt des wachsenden Fremdenverkehrs im Unteren Bayer. Wald. 1972 wurde Waldkirchen zur Stadt erhoben.

Wissenswertes von A – Z

Ämter und Behörden

Stadtverwaltung, Rathausplatz 1

Stadtwerke, Rathausplatz 1

Gäste- und Bürgerhaus, Ringmauerstraße 14

Arbeitsamt, Bahnhofstraße 3

Amt für Landwirtschaft, Bahnhofstraße 18

Bahnhof, Richardsreut, Bahnhof 2

Postamt, Ringmauerstraße 16

Krankenhaus

Kreiskrankenhaus, Erlenhain 6

Ärzte

Dr. Dietz, Rathausplatz 7

Dr. Dietz, Bahnhofstraße 20

Dr. Hettl, Passauer Straße 2a

Dr. Hilla, Säumerstraße 19

Dr. Jungmann, Färbergasse 1

Dr. Müller, Jandelsbrunner Straße 22

Dr. Rössler, Marktplatz 15

Dr. Seidl, Rathausplatz 5

Dr. Sorgenfrei, Färbergasse 1

Dr. Worlitschek, Marktrichterstraße 3

Dr. Kitzbichler, Schmiedgasse 20

Dr. Hinzmann, Marktplatz 15

Dr. Massinger-Biebl, Weißbräugasse 2a

Dr. Beck, Marktplatz 15

Dr. Hutschenreuter, Schmiedgasse 1

Dr. Träger, Erlenhain 6

Dr. Ünel, Schmiedgasse 1

Zahnärzte

K. Bloier, Marktplatz 9

K. Edelmann, Bahnhofstraße 7

Dr. Knollmüller, Marktplatz 3

Dr. Madecker, Weißbräugasse 1

Dr. Roth, Bahnhofstraße 29

Tierärzte

Kandlbinder/Roth/Götz/Leder,

Jandelsbrunner Straße 11

Dr. Pauli, Dreisesselstraße 15

Dr. Henpf, Atzesberg 11

Apotheken

Apotheke Goldener Steig, Marktplatz 7

Neue Apotheke, Bahnhofstraße 8

Marien-Apotheke, Marktplatz 22

St. Ulrich-Apotheke, Marktplatz 7

Kindergärten

Kindergarten Waldkirchen, Jahnstraße 19

Kindergarten Karlsbach, Konradstraße 4

Kindergarten Holzfreyung, Holzfreyung 1

Kindergarten Böhmzwiesel, Böhmzwiesel 30



Kirchen und religiöse Gemeinschaften

Kath. Pfarramt Waldkirchen, Büchl 1
Evang. Pfarramt Waldkirchen, Everalstraße 14
Kath. Pfarramt Böhmzwiesel/Karlsbach,
Böhmzwiesel 32
Kath. Pfarramt Karlsbach Konradstraße 2
Zeugen Jehovas, Hauzenberger Straße 27a

Kulturelle Einrichtungen

Museum „Goldener Steig“, Büchl 22
Stadtbücherei Waldkirchen
Gäste- und Bürgerhaus, Ringmauerstraße 14
Bücherei Böhmzwiesel, Böhmzwiesel 30
Bücherei Karlsbach, Kirchberg 6

Schulen und Lehranstalten

Joh.-Gutenberg-Gymnasium, Schulstraße 2
Hauptschule, Schulstraße 1
Grundschule, Jahnstraße 17
Grundschule Böhmzwiesel, Am Zwieselberg 43
Grundschule Karlsbach, Kirchberg 6
Grundschule Holzfreyung, Holzfreyung 1
Förderschule, Erlenhain 2
Staatl. Berufsschule, Freyunger Straße 8
Staatl. Fachoberschule, Freyunger Straße 8
Berufsfachschule f. d. Dachdeckerhandwerk,
Freyunger Straße 8
Kreismusikschule, Gäste- und Bürgerhaus,
Ringmauerstraße 14

Soziale Fürsorge

Bayer. Rotes Kreuz, Hauzenberger Straße 3
BRK-Bereitschaft, Bereitschaftsleiter Manfred
Frisch, Everalstraße 3
BRK-Wasserwacht, Ortsgruppe Waldkirchen,
1. Vorsitzender Josef Aigner, Karolistraße 1
Caritas-Altenheim St. Gisela, Erlenhain 52

Sport- und Freizeiteinrichtungen

Karoli-Badepark, VdK-Heim-Straße 1
Golfplatz Reutmühle, Dorn, Frauenwald Straße 2
Sportpark Reutmühle, Dorn, Erlauzwiesler Straße 3
Tennisanlage Karoli, Hauzenberger Straße 50
Tennisanlage Pollmannsdorf, Pollmannsdorf 6

Minigolfanlage Waldkirchen, Hauzenberger Straße 39a

Skilift Oberfrauenwald, Talstation Dickenbüchl
Reitanlage Frischcheck
Reitanlage Mitterleinbach
Reitanlage Lämmersreut
Langlaufloipen, Wanderwege

WALDKIRCHEN

VDK-Heim-Str. 1
94065 Waldkirchen
Tel. 0 85 81 / 2 02 49

Hallenbad
Mediterraneum
Whirlpool
Kinderbecken
Dampfsauna
Solarien



sehen – fühlen – erleben

KAROLI – BADEPARK
Das Familienbad
in Ihrer Nähe

Luftkurort und
Wintersportort
im Bayerischen Wald

Karoli Eissporthalle
von Oktober bis März Eissportvergnügen bei jedem Wetter
Skilift Oberfrauenwald · LL-Loipen · Winterwanderwege



Gemeinde Zenting

Bürgermeister: Leopold Ritzinger
Verwaltungsgemeinschaft Thurmansbang:
Schulgasse 4, 94579 Zenting,
Telefon 09907/8720011, Telefax 09907/8720018
Internet: www.zenting.de

Einwohner: 1.190
Fläche: 22 km²

Klein- und mittelständische Unternehmen

Entfernungen:

Kreisstadt Freyung 40 km, Deggendorf 35 km,
Grafenau 25 km, Passau 38 km

Wissenswertes von A – Z

Ämter und Behörden

Behörden, Gemeindeverwaltung, Schulstraße 4,
94579 Zenting
Verkehrsamt, Schulstraße 4, 94579 Zenting

Arzt

Prakt. Arzt, Dr. St. Vollath, St.-Jakobus-Weg 2

Kindergarten und Heim

Kindergarten Zenting, Sommerreithweg 41
Kinderheim Daxstein, Platzlweg 6

Kirchen und religiöse Gemeinschaften

Kath. Pfarramt Zenting, Kirchenweg 3
(Pfarreien Zenting und Ranfels)

Kulturelle Einrichtungen

Veranstaltungssaal, Mehrzweckhalle Zenting
Bücherei St. Jacob, Kirchenweg
Heimatmuseum Daxstein

Schulen und Lehranstalten

Volksschule Zenting (Grundschule), Schulstraße 2

Sehenswürdigkeiten

Zenting: St. Jakobuskirche, 1178 v. Bischof Theobald
von Passau geweiht, zu Ehren des heiligen Jakobus;

Ranfels: 1100jährige Burg- und Kirchenanlage;
Daxstein: Brotjacklriegel 1016 m, (Hausberg),
Heimatmuseum Daxstein

Sport- und Freizeiteinrichtungen

Mehrzweckhalle – Turnhalle, Sommerreithweg 41
Kegelbahnen, Sommerreithweg 41
Asphaltbahnen, Sommerreithweg 41
Tennisplätze, Sommerreithweg 41
Sportplatz, Sommerreithweg 37
Kinderspielplatz, Sommerreithweg 41



Zambelli

MADE IN GERMANY

Das Unternehmen in Ihrer Region.



RIB-ROOF-Metalldachsysteme



Dachentwässerungsartikel



Dach und Fassade



Regalsysteme



Auftragsfertigung

Zambelli GmbH & Co. KG · Holding der Zambelli-Gruppe · Passauer Straße 3+5 · 94481 Grafenau · Tel. +49(0)85 55 4 09-0 · Fax +49(0)85 55 4 09-30

info@zambelli.de · www.zambelli.de

ÄSTHETISCHE DECKENLÖSUNGEN MIT EINGEAUBTER SICHERHEIT

AMF gehört seit Jahrzehnten zu den führenden Herstellern von Funktionsdecken in Europa und produziert Deckentechnik für Gegenwart und Zukunft.

Das Funktionsdeckenprogramm **CLASSIC** von AMF bietet ästhetische Lösungen mit eingebaute Sicherheit für vielfältige Einsatzbereiche.

Deckenprobleme?
Die Lösung mit Spezialsystemen von AMF.

Ob im Sicherheitsprogramm **SAFETY**, das Lösungen für höchste Brandschutz- und Hygieneanforderungen bietet oder im Funktionsdeckenprogramm **COMFORT**, das Klima- und Akustikprobleme löst, **AMF** beweist seine Kompetenz in Deckentechnik. **AMF** führt den Puls der Zeit: Die Funktionsdecke **HIGHTECH** integriert modernste Medien- und Kommunikationstechnik, **LIFESTYLE** strahlt zeitgeistiges Ambiente in der Deckenarchitektur aus.

AMF - Ihr kompetenter Partner rund um die Raumdecke.



KNAUF AMF GmbH & Co. KG · Eberthall 15 · 94481 Grafenau
Tel. 0 85 52 / 422 - 0 · Fax 0 85 52 / 422 30 · e-mail: info@amf-grafenau.de · http://www.amf-grafenau.de

Qualitätsprofile

von Multiplast® für alle Anwendungen die beste Wahl

Profile, Rohre und Hülsen aus allen thermoplastischen Kunststoffen wie PVC, PP, PE, ABS, PA, PBTP, PC, PS, PMMA.



Industriestraße 6 · D-94513 Schönberg / Saunstein
Telefon: 0 85 54/94 29-0 • Fax: 0 85 54/94 29-29
www.multiplast-kunststoff.de

DAA

Weiterbildung schafft Zukunft

*Wir informieren Sie
gerne über:*

- Umschulungen/berufliche Weiterbildung:
 - Bürokaufmann/-frau
 - Kaufmann/Kauffrau für Bürokommunikation
 - Kaufmann/Kauffrau im Groß- und Außenhandel
 - Informatikkaufmann/-frau
 - Fachinformatiker/-in
 - Europäischer Computerführerschein
- Jugendlehrgänge
- EDV-Abendkurse
- Firmenschulungen
- REHA-Vorförderung
- Modulares Ausbildungssystem MAUS

- Deutsche Angestellten-Akademie
DAA Freyung
Bannholz 4a · 94078 Freyung
Tel. (085 51) 64 94 · Fax 77 91
e-Mail: DAA.Freyung@t-online.de
- Deutsche Angestellten-Akademie
Nebenstelle Passau
Grünaustr. 9 (Eingang Firmianstr.)
94032 Passau
Tel. (08 51) 9 56 93-0 · Fax 9 56 93-30
e-Mail: DAA.Passau@t-online.de

Vereinbaren Sie einen persönlichen
Beratungstermin!
Ihr Ansprechpartner: Monika Deubzer

Rosenium

Wir betreiben seit vielen Jahren in Gemeinden des Bayerischen Waldes Altenpflegeheime unter dem Namen Rosenium. Alle haben das gleiche architektonische Gestaltungsprinzip. Möglichst viel Gemütlichkeit und Häuslichkeit wurde gekoppelt mit praktischen Notwendigkeiten und Bequemlichkeiten. Pflegen heißt für uns, den Pflegebedürftigen bei der Lösung und dem Ausgleich seiner gesundheitlichen Probleme und der damit verbundenen sozialen und psychischen Beeinträchtigung zu unterstützen und entstandene Defizite auszugleichen. Sie leben bei uns wie in einer großen Familie.



*Rosenium I
Klausenweg 5
94089 Neureichenau
Tel.: 08583/970-0, Fax: 970-150
rosenium1@rosenium.de*



*Rosenium II
Rathausstraße 3
94133 Röhrnbach
Tel.: 08582/962-0, Fax: 962-150
rosenium2@rosenium.de*



*Rosenium III
An der Scheiben 10
94513 Schönberg
Tel.: 08554/943-0, Fax: 943-150
rosenium3@rosenium.de*



*Rosenium IV
Schosserweg 6
94508 Schöllnach
Tel.: 09903/201-0, Fax: 201-150
rosenium4@rosenium.de*



Unsere Häuser liegen ideal nahe bei den Leuten – wer will hat Nachbarn, hat das tägliche Leben um sich herum mit Trubel und Geschäftigkeit – wer es anders will, wer Ruhe sucht, sie ist da. Um das Haus blühen die Rosen und andere Blumen.

- Vollzeitpflege*
- Kurzzeitpflege*
- Wohnappartements*
- Häuslicher Pflegedienst*

*Seniorenwohnstätte Neureichenau GmbH
Klausenweg 5
94089 Neureichenau
www.rosenium.de*