



Verwaltungsgemeinschaft

„Salzbrücke“



**Häuslicher Pflegedienst  
Rhön-Grabfeld  
Pflegeteam: Meiningen –  
Henneberger Straße 3b,  
Meiningen  
Tel.: 03693/47 19 60  
Handy: 0172/36 65 804  
Tel. PDL: 03693/44 95 22  
Handy PDL: 0172/36 65 802**

**Wir helfen gern und  
zuverlässig täglich –  
auch an Wochenenden –  
in der Nacht**

#### **Leistungsangebot:**

##### **Grundpflege**

- individuelle Körperpflege
- Hilfe bei der Ausscheidung
- Mobilisation
- Hilfe bei der Nahrungsaufnahme
- Familienpflege
- Betreuung von Kindern

##### **Behandlungspflege**

- Injektionen
- Verbände
- Verabreichen von Medikamenten
- Blutdruckmessung
- Blutzuckermessung

##### **Hauswirtschaftliche Leistungen**

- Reinigen der Wohnung
- Einkaufen
- Waschen und Pflegen der Kleidung



**DEUTSCHES ROTES KREUZ  
Kreisverband Meiningen e.V.  
Neu-Ulmer-Str. 5, 98617 Meiningen  
Tel.: 03693/44950, drk@drk-meiningen.de**

#### **Im VG-Bereich**

##### ➤ **Kindertagesstätten in**

Obermaßfeld und Einhausen

##### ➤ **DRK-Seniorenclubs in**

Obermaßfeld,  
Einhausen,  
Neubrunn,  
Wölfershäusen,  
Bauerbach und  
Ritschenhausen

##### ➤ **DRK-Ortsvereine in**

Obermaßfeld,  
Einhausen,  
Vachdorf,  
Neubrunn,  
Bauerbach,  
Ritschenhausen

#### **Weitere Aufgaben:**

- Rettungsdienst
- Krankentransport
- Behinderten- und Sonderfahrdienst
- Umfangreiche Sozialarbeit
- Hausbesuchsdienst
- Umfangreiche Bildungsarbeit
- Seniorenheim
- Betreutes Wohnen
- Suchdienst
- Kurvermittlung
- Blutspende
- Hausnotruf
- Essen auf Rädern
- Kleidersammlung/  
Kleiderkammer
- Katastrophenschutz
- Wasser- und Bergwacht
- Jugendrotkreuz
- Jugendblasorchester

# Grußwort des Gemeinschaftsvorsitzenden

Ich freue mich über Ihr Interesse an unserer schönen Verwaltungsgemeinschaft „Salzbrücke“ und den hier lebenden Menschen und möchte Sie im Namen der Bürgermeister und auch persönlich auf das Herzlichste begrüßen.

Das Anliegen dieser Broschüre ist es, Ihnen die Gemeinden der Verwaltungsgemeinschaft vorzustellen. Die vielen Sehenswürdigkeiten und die reizvolle Fauna und Flora unserer Region sollen das Interesse der Besucher wecken.

Viel Vergnügen beim Blättern auf unseren Seiten. Es würde uns freuen, wenn wir Sie demnächst als Gast in unserer Region begrüßen könnten.

Mit freundlichen Grüßen

Bauer, Gemeinschaftsvorsitzender



*Brücke Belrieth*




*Werrabrücke Obermaßfeld-Grimmenthal*



# Inhaltsverzeichnis

Grußwort .....	1	Gemeinde Obermaßfeld-Grimmenthal.....	13
Branchenverzeichnis .....	3	Gemeinde Ritschenhausen.....	14
Die Verwaltungsgemeinschaft.....	4	Gemeinde Vachdorf .....	15
Einwohner und Flächen der Mitgliedsgemeinden.....	5	Gemeinde Wölfershausen .....	16
Gemeinde Bauerbach.....	6	Verwaltungsgemeinschaft „Salzbrücke“ Obermaßfeld-Grimmenthal .....	17
Gemeinde Belrieth .....	7	Anschriften und Sprechzeiten der Bürgermeister.....	18
Gemeinde Ellingshausen .....	8	Übersicht der Ärzte.....	19
Gemeinde Einhausen.....	9	Übersicht Schulen und Kindertagesstätten .....	20
Gemeinde Leutersdorf.....	10	Vereine in der Verwaltungsgemeinschaft .....	21
Gemeinde Neubrunn .....	11		



**kbo**  
Konzept Bau Obermaßfeld GmbH

Dipl.-Ing. (FH)  
**Michael Ender**

Ritschenhäuser Str. 16  
98617 Obermaßfeld

Geschäftsführer  
Funk 01 60/94 50 90 20

Fon 03 69 49/4 03 39  
Fax 03 69 49/4 06 81  
E-Mail info.kbo@freenet.de

## Baugesellschaft Launer mbH

Kapellenstraße 4  
98617 Obermaßfeld

Telefon: 036949 / 2 28 41  
Fax: 036949 / 2 29 29  
Funktel.: 01 71 / 8 94 48 01

- Innen- und Außenputzarbeiten
- Vollwärmeschutz • Trockenbau
- Dachdeckerarbeiten • Gerüstbau



# Branchenverzeichnis

Anhängerschhandel .....	26	Fachzahnarzt .....	19	und Krankenpflege .....	8	Reisemobile .....	15
Apotheke .....	26	Feinmechanik .....	11	Heizung und Sanitär .....	22	Schmiede- und Metallbau .....	11
Architekturbüro .....	11	Fernsehservice .....	3	Holzbau .....	2	Spirituosen .....	14
Bäckerei .....	12	Finanzdienstleistung .....	U 4	Hufbeschlag .....	11	Steuern .....	25, 26
Baumfällung .....	14	Fliesen .....	14	Hydraulikschlauchservice .....	25	Taxi- und Mietwagenunternehmen .....	7
Bauunternehmen .....	2, 8	Forst- und Landschafts-Service .....	9	Klempnerei .....	22	Tierärztin .....	26
Beton .....	3	Friseursalons .....	12, 15	Kosmetik / -Vertrieb .....	12	Transportbeton .....	3
Blumen .....	12	Garten- und Landschaftsbau .....	14	Lohnsteuerhilfverein .....	25, 26	Versicherungen .....	12, 19, U 4
Brennholzvertrieb .....	9	Getränkehersteller .....	14	Metallware .....	11	Werbung .....	3, 26
Dachdeckerarbeiten .....	2, 8	Gummiware/Förderbänder .....	25	Personenbeförderung .....	26	Wohnwagen .....	15
Deutsches Rotes Kreuz .....	U 2	Häusliche Alten- und Krankenpflege .....	19	Pflegedienst .....	8	Zahnärzte .....	12
Druckerei .....	3			Prospektzustellung .....	26		
Elektro .....	3			Putzarbeiten .....	2		

*U = Umschlagseite*




## TBG WERRA

**TBG Transportbeton Werra GmbH & Co. KG**

Werk Barchfeld, Tel. 036961/44292  
Werk Eisfeld, Tel. 03686/39200

Werk Obermaßfeld:  
Hauptstraße 46, 98617 Obermaßfeld  
Tel. 036949/20797



## Elektroland Herbert Henke

Einhäuser Straße 3  
98617 Obermaßfeld-Grimmenthal

Tel./Fax: 0 36 949 / 20 741  
E-Mail: [elektroland\\_henke@t-online.de](mailto:elektroland_henke@t-online.de)

Mo.–Fr. 8.30 Uhr bis 18.00 Uhr  
Sa. 9.00 Uhr bis 13.00 Uhr



## Siebdruckfachhandel *Keidel*

*Hauptstraße 38 • 98617 Obermaßfeld*

*Tel.: 036949 / 21917 • Fax: 036949 / 22806*

*E-Mail: [udo.keidel@t-online.de](mailto:udo.keidel@t-online.de)*

- **Werbeartikel • Werbeschilder**
- **Textildruck • Flockservice**
- **Fahrzeugbeschriftung**

# Die Verwaltungsgemeinschaft

Die Verwaltungsgemeinschaft „Salzbrücke“, Sitz Obermaßfeld-Grimmenthal, nimmt die Interessen von zehn Mitgliedsgemeinden – Bauerbach, Belrieth, Einhausen, Ellingshausen, Leutersdorf, Neubrunn, Obermaßfeld-Grimmenthal, Ritschenhausen, Vachdorf und Wölfershausen wahr.

Die VG „Salzbrücke“ bestehend aus neun Gemeinden wurde am 06.09.1991 gebildet, die Gemeinde Bauerbach trat mit Verordnung des Thüringer Innenministers vom 10.10.1994 unserer Gemeinschaft bei.

Die Gemarkungsgröße der Verwaltungsgemeinschaft umfasst eine Fläche von 78,9 Quadratkilometer. In den zehn Mitgliedsgemeinden leben

## **5170 Einwohner.**

Die Region liegt in Thüringen, im Landkreis Schmalkalden-Meiningen, zwischen Thüringer Wald und Grabfeld. Alle zehn Mitgliedsgemeinden sind Mitglied in der Kommunalen Arbeitsgemeinschaft Kulturlandschaftspark „Oberes Werratal“, wobei davon die Gemeinden Leutersdorf, Vachdorf und Belrieth das Kerngebiet darstellen.

Das Obere Werratal und die sich anschließenden Hochflächen bilden eine abwechslungsreiche Landschaft. Auf kleinem Raum finden sich sehr unterschiedliche Standortbedingungen: Trockene Ackerebenen auf den Hochflächen, Felsbildungen am Höhengsprung zum Werratal und auch Flußauen sind innerhalb weniger Kilometer Umkreis zu erleben.

## **Wer Interesse hat und sich informieren möchte, kann dies tun unter:**

Agentur Kulturlandschaftspark Oberes Werratal  
Erika Köhler-Roth  
Hessenstraße 37 a  
98617 Vachdorf

Telefon: (036949) 20919  
Telefax: (036949) 40689

E-Mail: [kulturlandschaftspark@web.de](mailto:kulturlandschaftspark@web.de)  
Internet: [www.oberes-werratal-klp.de](http://www.oberes-werratal-klp.de)

Mit der Fertigstellung bzw. Inbetriebnahme der Regionalautobahn A 71, welche direkt durch unser Gebiet führt, ist jeder Ort unseres Gebietes ab der Autobahnabfahrt Meiningen/Süd in 5–15 Minuten erreichbar.

# Einwohner und Flächen der Mitgliedsgemeinden

	Gemarkungsgröße	Einwohnerzahl
Bauerbach	604,34 ha	282
Belrieth	993,20 ha	376
Einhausen	532,90 ha	493
Ellingshausen	673,30 ha	272
Leutersdorf	839,00 ha	286
Neubrunn	925,50 ha	592
Obermaßfeld-Grimmenthal	559,30 ha	1278
Ritschenhausen	744,90 ha	364
Vachdorf	1598,70 ha	857
Wölfershausen	434,80 ha	370
<b>Insgesamt</b>	<b>7896,94 ha</b> <b>78,96 km<sup>2</sup></b>	<b>5170</b>

(Stand: 08.05.2008)

*Blick über Werrabrücke, Einhausen*



*Kirchburg, Leutersdorf*





# Gemeinde Bauerbach

Bauerbach gehört zu den ältesten Orten Südthüringens. Es fand 882 erstmals eine urkundliche Erwähnung. Unweit der Residenzstadt Meiningen gelegen, gehörte das Dorf im 18. Jahrhundert der reichsfreiherrlichen Familie von Wolzogen. Hier fand Schiller auf seiner Flucht vor Herzog Carl Eugen von Württemberg Asyl bei Baronin Henriette von Wolzogen. Von dieser instruiert, nahm der Meininger Bibliothekar Reinwald den damals 23-jährigen Schiller in Empfang und brachte ihn am Abend des 7. Dezembers 1782 nach Bauerbach, wo er als Dr. Ritter im Gutshaus der Familie von Wolzogen Unterschlupf fand. Reinwald, der später Schillers Schwester Christophine heiratete, versorgte ihn mit Schreibmaterial und Literatur. Hier entstand unter anderem „Louise Millerin“, jenes Drama, das später auf Betreiben Ifflands in „Kabale und Liebe“ umbenannt worden ist. Auch die ersten Kapitel von Don Carlos schrieb er in der Abgeschiedenheit des kleinen Dorfes. Das Gutshaus der Familie von Wolzogen ist heute ein Museum, das den Besuchern die Zeit nahebringt, in der Schiller hier sieben Monate gelebt und gearbeitet hat. Schillers Andenken wird seit mehr als 100 Jahren in Bauerbach gepflegt. 1959 wurde das Naturtheater im einstigen Wolzogen'schen Fohlgarten gegründet. Es ist damals aus einer Laienspielgruppe hervorgegangen. 132 Mitglieder zählt der Verein heute, das ist etwa die Hälfte der Dorfbevölkerung. Mit Aufführungen wie „Die Räuber“, „Wilhelm

Teil, „Kabale und Liebe“, aber in jüngster Zeit auch mit mehr und mehr Stücken anderer Autoren haben sich die Bauerbacher einen Namen gemacht. Inszenierungen wie „Der Name der Rose“ oder 2005 die erfolgreiche Premiere von Schillers „Die Jungfrau von Orleans“ setzten Akzente. Für das Schiller'sche Drama „Die Jungfrau von Orleans“ erhielt der Ort den Thüringer Kulturpreis. Das Naturtheater Bauerbach gastierte selbst im fernen Japan.

2001 reisten 30 Theaterleute nach Asahi-mura. Mit dem dortigen Osuto-No-Theater verbindet die Bauerbacher seit dem Jahr 2000 eine Partnerschaft, die durch ständigen Kontakt und gegenseitige Besuche lebt. Begonnen hatte diese Partnerschaft im Sommer 2000. Damals besuchte der 89-jährige Bürgermeister aus Asahimura, Yoshio Nakayama, mit der Osuto-No-Theatergruppe den Schillerort.

Bei diesem Treffen in Bauerbach vor acht Jahren wurde die Partnerschaft zwischen den beiden Theatervereinen besiegelt. Zweimal bereits, 2001 und 2006, gastierte eine 35-köpfige Gruppe aus Bauerbach im 13 500 Kilometer entfernte Asahi mura. 2003 und 2005 erfolgte der Gegenbesuch des japanischen No-Theates.

Jedes Jahr stehen drei Theaterstücke auf dem Spielplan des Bauerbacher Naturtheaters – zwei Neuinszenierungen und die Wiederaufnahme des jeweiligen Vorjahresstücks. In Bauerbach hat sich in den letzten Jahren sehr viel verändert.

Die Schiller-Begegnungsstätte, die Theatescheune, das Dorfbackhaus oder die kleine Dorfkirche sind neben dem Schillerhaus und dem Naturtheater weitere dörfliche Besonderheiten, die den kleinen Ort lebens- und liebenswert machen. Gut ausgeschilderte Wanderwege, dazu gehört auch der Schiller-Wanderweg, führen nach Bauerbach und von hier weiter zur Henneburg, zur St.-Leo-Kirche nach Bibra und zu vielen weiteren Ausflugszielen in der Region.



## Gemeinde Belrieth

Erstmals urkundlich erwähnt wurde Belrieth 840 in einer Urkunde durch Kaiser Ludwig den Frommen (778 – 840). Belrieth ist somit mehr als 1150 Jahre alt und eine der ältesten Gemeinden des Landkreises. An der B 89 gelegen, präsentiert sich das Dorf eingebettet in reizvoller Landschaft des Werratal zwischen den Städten Hildburghausen und Meiningen. Die Werra trennte den Ort in zwei Ortsteile, die in der einheimischen Mundart als Hübe- und Selldorf bezeichnet werden. Eine fünfbogige steinerne Brücke aus dem Jahr 1578 verbindet die Ortsteile miteinander. Den Anfang bildete ein Herrenhof, etwa an der Stelle, wo man heute noch das Gut findet. Nach der Geschichtsschreibung fügte man später die Burg dazu. Eigentlich kann man von zwei Höfen sprechen, dem Herrenhof, der kriegerischen Auseinandersetzungen zum Opfer fiel, und dem jüngeren, dessen Bewirtschaftung bis 1918 dauerte. Beide waren und sind auf dem Vorsprung des Kirchenberges existent. Zum Schutz gegen unruhige Zeiten fing man an, befestigte Mauern um die Herrschaftshäuser zu errichten. Die innere Umwehrung ist größtenteils erhalten geblieben und lässt Reste eines Wehrganges erkennen. Bei der Errichtung der Höfe wurde ein genaues Bebauungsprinzip festgelegt. Nach außen schottete man sich mit großen Scheunen ab. Direkt an der Werra wurde ein weiträumiger Dorfplatz angelegt. Auch heute spielt sich noch ein Großteil des dörflichen Lebens auf diesem zentralen Platz ab.

Eine Besonderheit ist die Kirchenburg, hier soll schon Heinrich I. geweiht haben. Die Umwandlung der Burg zur Kirchveste vollzog sich nach dem hennebergischen Erbfolgekrieg nach 1379. Man nimmt an, dass Teile der Burgkapelle in der heutigen Kirche, 1588–1614 errichtet, verwendet wurden. Einen Beweis für den Vorgängerbau könnte die bei den Bauarbeiten 1992 gefundene Sakramentsnische liefern. Die befestigte Anlage erreicht man über einen Torweg. An der inneren Umwehrung befinden sich noch viele Kellergaden, die den Bewohnern des nördlichen Ortsteils zur Bevorratung dienen, da diese des Öfteren mit Überschwemmungen zu rechnen hatten. Zusätzlich hatten die Gaden Schutzfunktionen für die Dorfbewohner gegen räuberische Banden. Interessante Details wie Spolien in den Gaden, der Rest einer orna-

mentalenen Putzstruktur an der Südseite des Kirchenschiffes, Renaissancemalereien im Inneren und ein schweres Kreuzgewölbe unter dem Torhaus laden ein, einmal dem Alltagsstress zu entfliehen.

Die Wohnhäuser sind im fränkischen Fachwerkstil errichtet. Solide Handwerkskonstruktionen, meist dem 18. und 19. Jahrhundert zuzuordnen, prägen das Dorfbild. Weiterhin erwähnenswerte Gebäude des Ortes sind die alte Schule, welche im 16. Jahrhundert entstand, das Gemeindehaus, die ehemalige Mühle und die wunderschöne historische Dorfbrücke.

Zum geschichtsträchtigen Umfeld von Belrieth zählt auch der Hofteich, welcher gern als Wanderziel genutzt wird. Bis 1988 stand hier ein Gehöft, das bedauerlicherweise einer nicht zu verstehenden politischen Entscheidung aus DDR-Zeiten zum Opfer fiel. Nur die große Scheune ist vor dem Verlust bewahrt worden. Sie wurde umgesetzt und ist heute im Freilandmuseum Kloster Veßra zu bewundern.



### Taxi- und Mietwagenunternehmen BÜHNER GbR

- Kleintransporte (bis 1 t)
- Personentransporte bis 8 Personen
- Krankentransporte



Böhlesgasse 18  
98617 Belrieth

Tel./Fax 036949 / 2 14 57  
Funktelefon 0171 / 8 48 50 62

# Gemeinde Ellingshausen

Ellingshausen liegt im unteren Haseltal, rechtsseitig der Hasel, an der Landstraße 1131 zwischen Grimmenthal und Rohr, etwa 9,5 Kilometer südöstlich von Meiningen. Die Eisenbahn und Autobahn Erfurt–Schweinfurt und der Haseltalradweg führen am Ort vorbei. Eine Bushaltestelle ist im Ort, Eisenbahn- und Autobahnanschluss im jeweiligen Nachbarort. Die Flur liegt im Landschaftsschutzgebiet „Hohe Maas“, das durch den hohen Waldanteil, Feldgehölze, Trockenrasen und Dauergrünland geprägt ist. Es gibt eine artenreiche Flora und Fauna, unter anderem Naturdenkmäler und landschaftsprägende Einzelbäume und Gruppen. Das Ortsbild wird von gepflegten Wohngrundstücken, der Kirche, dem Schloss, schönen Fachwerkhäusern und einem alten Torbogen geprägt. Im Jahr 923 wurde der Ort erstmals als „Eigilgereshusen“ in einer Urkunde des Fuldaer Klosters erwähnt. Die Siedlung ist ver-

mutlich viel älter. Öffentliche Einrichtungen im Ort sind das Straßen- und Wegenetz, das Bürgermeisteramt mit Versammlungsraum, das Dorfgemeinschafts- und Vereinshaus, das Feuerwehrgerätehaus, der Sport- und Spielplatz mit Sportlerhäuschen, der Friedhof und öffentliche Grünanlagen. Durch das Flurbereinigungsverfahren „Ellingshausen“ und das Dorfemeuerungsprogramm konnte in den letzten Jahren umfangreich in die öffentlichen Einrichtungen investiert werden. Das Straßen- und Wirtschaftswegenetz mit Haselbrücke konnte so an die Anforderungen für eine zeitgemäße Erschließung angepasst werden.



***Pflegedienst Carmen Richter***

**Krankenpflege** → **Pflegeberatung**

**hauswirtschaftliche Versorgung** → **Vermittlung von Essen auf Rädern**

**Behandlungspflege** → **Begleitung bei Arztbesuchen**

---

**Dorfstraße 44 • 98617 Ellingshausen**  
**Telefon: 03 69 49/2 03 45 • Funk: 01 75/9 93 03 06**

Mitglied der Dachdeckerinnung

**Dach & Fassadenbau**

**Horst Fischer**

Hauptstraße 74  
98617 Ellingshausen  
Tel. (03 69 49) 2 12 06  
Fax 2 16 26

---

**Wir führen aus:**

- Dacheindeckungen jeder Art · Klempnerarbeiten · Schornsteinsanierungen
- Gerüstbau · Fassadenverkleidungen · Zimmererarbeiten · Schieferarbeiten



## Gemeinde Einhausen

In einer Urkunde des Bischofs von Bamberg „1151 Juli 8“ wird der Ort unter dem Namen „Eugenhausen“ erstmals urkundlich erwähnt. Er ist ein fränkisches Straßendorf und wurde von zwei Torhäusern, einem Heckenzaun und einem Graben begrenzt. Einhausen liegt 8,4 Kilometer südöstlich von Meiningen im Werratal an der Einmündung der Hasel in die Werra ca. einen Kilometer entfernt vom Bahnhof Grimmenthal. Südlich des Ortes führt die Bundesstraße 89 von Meiningen über Sonneberg nach Coburg vorbei. Der Ort wird umgeben von folgenden Bergen: dem Döttberg, dem Langenberg, dem Halsberg, dem Steinberg und von den Flüssen Werra und Hasel eingeschlossen. Die Flächengröße beträgt 530 Hektar. Einhausen liegt 305 Meter über NN und hat derzeit rund 493 Einwohner. Bis zur Separation 1871 war die Flur in 22 Hufen (Huben) eingeteilt. Vor den Toren lagen ursprünglich nur die Werra- und die Haselmühle. Die anderen Ortsteile, „Vorstadt“ und „Neustadt“ genannt, entstanden erst im letzten Jahrhundert, das Neubaugebiet hinter dem Dorf an den heutigen Straßen „An der Hasel“ und „Gartenstraße“ nach dem 2. Weltkrieg. Die Kirche von Einhausen ist eine Sehenswürdigkeit, da mit Sicherheit nachgewiesen werden kann, dass die durch starke Ringmauern und einen hohen Torturm befestigte Anlage ursprünglich eine Burg gewesen ist. 1369 wurde die alte Kemenate zu einer Kirche umgebaut. Der Wartturm, der oben mit einem Umgang versehen war, erhielt eine steinerne Spitze, sodass er wie ein Kirchturm

aussah. 1726–1729 wurde an die Stelle der alten und baufälligen Kirche eine neue und größere für 1502 Gulden gebaut und am 14. Oktober 1729 eingeweiht. Der älteste Teil der Kirche ist die Sakristei an der Westseite des Turmes. Dieser Raum kann, nach einigen Kunstformen zu urteilen, noch aus dem 16. Jahrhundert stammen. Im Inneren des Kirchhofes befinden sich vier Gaden. Auf einem steht die Jahreszahl 1617. Drei Rundbogentore aus dem Jahr 1620 stehen als malerische Ruinen an der Dorfstraße zwischen den Häusern Nr. 52 und 53. Sie bilden den Eingang auf einen ehemaligen Lehenshof. Aufgrund seiner Lage im Winkel zwischen Werra und Haselmündung ist Einhausen nur über Brücken zu erreichen. Zur Erleichterung der Zufahrt wurden 1539 bis 1579 zwei steinerne Brücken errichtet: die Haselbrücke oder „Neue Brücke“, ursprünglich erbaut 1539/1540, erneuert 1746/1748 und völlig rekonstruiert 1991 und die Werrabrücke, 1579 erbaut, mehrmals repariert und völlig rekonstruiert 1996/1998. Ein gut erhaltener Zieh- und Pumpbrunnen aus dem 15. Jahrhundert steht heute noch auf dem Vorplatz der ehemaligen Schule. Neben dem alten Brunnen erinnert das Denkmal „Wasserträger“ an das mühevollen Wassertragen mit der Botte. Es ist ein Handwerk des Bildhauers Fritz Gögel aus Einhausen und wurde am 1. Mai 1981 aufgestellt. Seit dem 1. Juni 1997 kann der Landkreis Schmalkalden-Meiningen entlang der Werra beradelt werden. Wer unseren Ort kennenlernen möchte, kann dies also auch mit dem Fahrrad tun.

## Forst- und Landschafts-Service



Straße der Einheit 14 • 98617 Einhausen

Tel.: 036949 / 20386 • Fax: 40931 • Mobil: 0170 / 9921250

E-Mail: [info@forst-kammler.de](mailto:info@forst-kammler.de) • [www.forst-kammler.de](http://www.forst-kammler.de)

### Ingo Kammler

- Errichten von Wildschutzzäunen • Pflanzung
- Waldpflege • Holzeinschlag • Holzrückung • Mäharbeiten
- Freischneiden von Trassen • Problembaumfällung
- Schreddern und Entsorgung • Brennholz/Kaminholz

# Gemeinde Leutersdorf

Die erste urkundliche Erwähnung von Leutersdorf führt in das Jahr 1057 zurück. Der Ort liegt etwa 20 Kilometer vor Meiningen an der B 89 in Richtung Themar. Er gehört zu den ältesten Kirchenorten des Landes und war ursprünglich ein wichtiger heidnischer Kultort und später ein christlicher Missionspunkt. Leutersdorf war von 1129 bis 1131 Sitz der Tempelherren, die auf dem Tanzhügel – heute Kirchenberg genannt – eine Ordenskirche erbauten. Im Jahr 1542 kam das Dorf in die Verwaltung des Grafen von Henneberg. Im Jahre 1758 wurde auf der gleichen Anhöhe, welche das Dorf um ca. 20 Meter überragt, die heutige Kirche erbaut. Wer den Kirchhügel ersteigt, kann verstehen, warum er sich ausgezeichnet zur Verteidigung eignete, der Besucher kann das an der Befestigung des Kirchhügels sehen. Der Kirchhof wird von einer anderthalb Meter hohen Ringmauer umgeben, an der sich die Gaden anlehnen.

Die Gemeinde liegt im malerischen Werragrund und ist geprägt von zahlreichen gut erhaltenen und restaurierten Fachwerkhäusern im hennebergischen Baustil. Das Kirch- und Uhrturmensemble auf dem Kirchberg ist weithin sichtbar und lockt im Laufe des Jahres zahlreiche Touristen zu einem Kurzaufenthalt und zur Besichtigung der gut erhaltenen und gepflegten Kirchhofsanlage. Sehenswert sind weiterhin wunderschöne alte erhaltene Haustüren und

denkmalgeschützte Haus- und Kellereingänge. Typisch für den Ort sind die Kellerhäuser, in die man bei einem Spaziergang durch die Dorfstraße und das Kirchhofstal sehen kann. Zu den ältesten und schönsten Gebäuden zählen das alte Pfarrhaus und das Gemeindehaus. Dem Besucher der kleinen Gemeinde bieten sich zur Erholung verschiedene Möglichkeiten an, z. B. am Ententeich in der Parkanlage, dem gut ausgebauten Radwanderweg, dem ausgeschilderten Keltenwanderweg bis zum Steinsburgmuseum nach Römhild. Für Besucher, die gerne länger bei uns verweilen möchten, stehen private Unterkünfte zur Verfügung.





**Neubrunner Heimatlied**  
(geschrieben und vertont von Reinhold Fischer)

*Wer kennt mein Dörflein im Wiesengrund, gehütet von Bergen im weiten Rund; inmitten rauschender Wälder und golden wogender Felder?  
Nur wenig Menschen wissen dich und bist das Liebste doch für mich: Neubrunn bist du genannt, mein Dörflein im Meininger Land.*

*Wie grüßt das Dörflein so lieb und traut, wo Ahlberg und Dietrich zum Sannert schau'n; wo eilig hastet die Jüchse, der Jäger streift mit der Büchse, wenn bunt sich färben  
Feld und Hain? Dort ist die liebe Heimat mein: Neubrunn bist du genannt, mein Dörflein im Meininger Land.*

*Wo rastlos sprudelt manch' frischer Quell aus steiniger Erde so silberhell; des Kirchleins Glocken erklingen, als wie ein Heimatliedsingen, Und raunend Wald und Quelle  
spricht: Vergiss die traute Heimat nicht! Neubrunn wirst du genannt, mein Dörflein im Meininger Land.*

*Die Welt ist herrlich, die Welt ist schön, doch könnte ich all' ihre Schönheit sehn'n, mein Sehen und all mein Denken, wird immer wieder sich lenken zu Dir zurück; du Heimat  
mein, dieweil ich lieb nur dich allein, mein Dörflein unbekannt, – Neubrunn liegt im Meininger Land.*

## Gemeinde Neubrunn

Neubrunn befindet sich im Südwesten Thüringens, zehn Kilometer von Meiningen entfernt. Durch das Dorf, das 314 Meter über dem Meeresspiegel liegt, fließt der Bach „Jüchse“. Der Ort liegt in einem Engtal zwischen 480 und 535 Meter hohen Bergen, wie z. B. dem Sannertsberg (475 Meter) und dem Dietrich (535 Meter). Die Gemarkung hat ca. 45 Hektar landwirtschaftliche Nutzfläche, ca. 480 Hektar Wald und ca. 60 Hektar umfassen die bebauten Ortsteile. Der Name „Niunsbrunnen“ wurde im Jahr 857 erstmals urkundlich erwähnt. Es wird angenommen, dass der Ort Neubrunn seinen Namen nach neun Quellen bzw. neu gegrabenen Brunnen hat, von denen heute noch mehrere in Betrieb sind. Über diese Brunnen werden außer Neubrunn die Nachbargemeinden und ein großer Teil des Grabfeldes mit Wasser versorgt. 1231 wurde die Neubrunner Kirche erbaut. Zu den unter Denkmalschutz stehenden Gebäuden des Dorfes gehört nicht nur die Kirche, sondern auch zwei Fachwerkhäuser. Neubrunn

entwickelte sich im Laufe der Jahre zu einem Haufendorf. 1639 wurde das Dorf von der Pest heimgesucht. Das Dorf war dadurch fast menschenleer, es blieben nur fünf Einwohner übrig. Im Jahr 1829 wurde Neubrunn Eigentum des Herzogtums Sachsen – Meiningen, davor stand es unter Schutz verschiedener Besitzer.

DIPL.-ING. ARCHITEKT FRIEDHILDE SCHELLENBERGER  
ARCHITEKTENKAMMER THÜRINGEN, BDB

**ALLGEMEINER HOCHBAU  
UND INNENARCHITEKTUR**

AM DIETRICHSBERG 2, 98617 NEUBRUNN/THÜRINGEN  
TEL. 03 69 47/5 43 70 · FAX 03 69 47/5 09 67  
E-Mail: 03694754370-0001@t-online.de  
E-Mail: archbuero.schellenberger@t-online.de  
www.architekturbuero-schellenberger.de

**Gerhard Dietl**

Schmiede- und Metallbaumeister

Meininger Straße 16

98617 Neubrunn

Tel.: 03 69 47/5 43 06

Fax 03 69 47/5 04 47

[www.schmiede-dietl.de](http://www.schmiede-dietl.de)



Geländer · Treppen · Tore · Beschläge · Ziergitter  
Stahlbauarbeiten · Reparaturen · Restaurierungsarbeiten  
Kunstschmiedearbeiten im Denkmalbereich · Hufbeschlagn

**Feinmechanik**

Bodo Diedrich

**Hersteller von Metallwaren  
BOHREN – DREHEN – FRÄSEN**

Meininger Straße 5 • 98617 Neubrunn  
Telefon 036947/5 44 02 • Telefax 036947/5 04 67





Inhaberin:  
Friseurmeisterin  
Sandra Börner

**Friseur / Solarium**

**Öffnungszeiten:**

Mo. und Sa. 8.00–13.00 Uhr  
Di.–Fr. 8.00–19.00 Uhr

**Tel./Fax: 036949 / 41 9 98**

**Einhäuser Str. 3, 98617 Obermaßfeld – Grimmenthal**

**Bäckerei  
Pitke**



Hauptstraße 13  
98617 Obermaßfeld  
Tel.: 036949 / 20198

**Filiale im NORMA-Markt:**  
Einhäuser Str. 5  
98617 Obermaßfeld  
Tel.: 036949 / 40478



**DBV-winterthur**

DBV-Winterthur Versicherungen

**Frieder Witte**  
Versicherungsfachmann (BWV)

**Bürozeit:**

Dienstag 14.00–19.00 Uhr oder nach Vereinbarung  
Rosenweg 8 • 98617 Obermaßfeld

**Tel.: (036949)20817 • Fax: (036949)20819**  
**Mobil: (0171)6559907**

E-Mail: [frieder.witte@dbv-winterthur.de](mailto:frieder.witte@dbv-winterthur.de) • Internet: [dbv-winterthur.de](http://dbv-winterthur.de)

**Schönheitsstudio Harmonie**  
Kosmetik - Ayurveda - Fußpflege - Massagen  
Beauty- und Wellnessstage für Sie und Ihn

Kathleen Gögel-Schöning  
Gartenstraße 14  
98617 Obermaßfeld  
Termine: 036949 22475  
Handy: 0170 4283859

[kgoeschoe@googlemail.com](mailto:kgoeschoe@googlemail.com)  
[www.lustaufschoenheit.de](http://www.lustaufschoenheit.de)



**Stets gut beraten.**



**ZAHNARZTPRAXIS**

**Andreas Köhler**

Prophylaxe  
Implantologie  
Laserbehandlung  
Ästhetische Zahnheilkunde  
Keramikrestorationen  
Digitales Röntgen  
Parodontologie

Andreas Köhler  
Frankeninsel 1

98617 Obermaßfeld  
Tel.: 036949/20185  
[info@zahnarzt-obermassfeld.de](mailto:info@zahnarzt-obermassfeld.de)

[www.zahnarzt-obermassfeld.de](http://www.zahnarzt-obermassfeld.de)

**Blumen  
für alle Anlässe**



✿ **Floristik** ✿ **Trauerbinderei**  
✿ **Topf- und Blühpflanzen**  
✿ **Beet- und Balkonpflanzen**  
✿ **Gemüsejungpflanzen** ✿ **Stauden**  
✿ **Saatgut** ✿ **Erden**  
**und vieles mehr**

Vachdorfer Straße 2  
98631 Jüchsen  
Tel.: 03 69 47/51 22 6  
Fax: 03 69 47/53 16



Einkaufszentrum  
Grimmenthal/Norma  
98617 Obermaßfeld-  
Grimmenthal  
Tel.: 03 69 49/21 05 5

Öffnungszeiten:  
Mo.–Fr. 8.00–18.00 Uhr  
Sa. 8.00–12.00 Uhr

Öffnungszeiten:  
Mo.–Fr. 8.30–18.00 Uhr  
Sa. 8.00–12.00 Uhr

# Gemeinde Obermaßfeld-Grimmenthal

Der alte Brückenort Obermaßfeld liegt ca. 6,5 Kilometer südöstlich von Meiningen im Werratal. Als „Mahesfeld“ wurde der Ort 837 erstmals urkundlich erwähnt. Der heutige Name Obermaßfeld ist seit 1629 urkundlich nachweisbar. In der Zeit von 1378 bis 1696 wird der Brückenort als die bedeutendste Zollstätte der Grafschaft Henneberg genannt. Ackerbau und Viehzucht waren bis ins 19. Jahrhundert die Haupterwerbsquellen der Einwohner, die nur dem Landesherrn unterstellt waren und an diesen bzw. das Amt die entsprechenden Abgaben zu leisten hatten. Im Zentrum des Ortes befindet sich die alte Wehrkirche mit dem Torturm. Auf dem Lindenplatz wurde alljährlich das Petersgericht gehalten. In der Lindenmauer ist ein runder Maßstein aus dem Jahr 1525 mit sechs verschiedenen Getreidemaßen zu sehen.

Hier wurde das Getreide zum Verkauf bzw. zur Abgabe an den Landesherrn gemessen. Schon im Mittelalter hatte Obermaßfeld von den Grafen von Henneberg das Marktrecht erhalten. Die Lindenwirte sind seit 1458 urkundlich bezeugt. Am 6. Juli 1464 drangen Meininger gewaltsam in Obermaßfeld ein, überwältigten die Torwache und raubten alles Getreide aus den Gaden, bevor sie diese in Brand steckten. Die Werrabrücke mit der Brückenkappelle gehört zu den schönsten Baudenkmälern des Landkreises. Sie wurde in der Zeit von 1531 bis 1534 erbaut. Jenseits der Brücke stand bis 1929 eine Mahl- und Ölmühle. Nördlich von Obermaßfeld befindet sich der frühere Wallfahrtsort Grimmenthal. Dort stand in früherer Zeit ein Marienbild, das angeblich wunderbar sein sollte. Dadurch entwickelte sich diese Stätte zu einem berühmten Wallfahrtsort. 1498 wurde hier eine Wallfahrtskapelle eingeweiht. Diese Kultstätte war eine erhebliche Einnahmequelle der Henneberger Grafen. Von diesen Einnahmen wurde u.a. auch die Obermaßfelder Werrabrücke gebaut. Bereits um 1531 hatte der Graf von Henneberg eine dauernde Pflege für bedürftige Personen in Grimmenthal gegründet und im Jahre 1536 ein Hospital für Arme geschaffen. Die Reformation brachte um 1536 das Ende für den Wallfahrtsort. Aus diesem Spital wurde nach 1945 ein Feierabendheim, welches bis 1990 bestand.

Sehenswert sind zweifelsohne die sogenannten „Hillhöfe“, welche im Mittelalter die schönsten Höfe im Ort waren, die alte Wehrkirche mit Torturm und Resten der ehemaligen Ringmauer, die nach der Zerstörung durch Meininger Bürger wieder aufgebauten Gaden, das Wirtshaus auf dem Plan, das Gemeindebadhaus und die alte Dorfschmiede. Heute ist Obermaßfeld-Grimmenthal Sitz der Verwaltungsgemeinschaft „Salzbrücke“ und verfügt über verschiedene Gewerbebetriebe, eine Regelschule sowie eine Kindertagesstätte.



# Gemeinde Ritschenhausen

Ritschenhausen wurde im Jahr 906 erstmals urkundlich erwähnt und besitzt ein Hügelgräberfeld aus der Hallstattzeit.

An einem aus dem Jahr 1594 stammenden Wehrturm wurde im Jahr 1769 die heutige Kirche angebaut. Die Kirche war Mutterkirche für Bibra und Schlosskapelle für Sülzfeld und Obermaßfeld.

Von 1781 bis 1810 lebte hier der Naturforscher und Pfarrer Scharfenberg. Der Mundart- und Heimatdichter Paul Motz wurde im Jahre 1817 in Ritschenhausen geboren.



Im Jahr 1874 erhielt Ritschenhausen einen Bahnhof an der Strecke nach Schweinfurt. Im Jahre 1884 wird die Strecke Ritschenhausen – Erfurt eröffnet und Ritschenhausen wird Grenzbahnhof zwischen Bayrischer und Preußischer Staatsbahn.

Heute verfügt Ritschenhausen über zahlreiche Gewerbeansiedlungen an mehreren Standorten mit einer Gesamtfläche von ca. 25 Hektar.

**Qualitätsprodukte aus Ritschhausen**  
 Südthüringer Fruchtsaft GmbH  
 Meiningen/Ritschhausen

An der Salzbrücke 2      98617 Ritschenhausen      info@thuesa-waechter.de  
 Telefon 03 69 49-28 10      Fax 03 69 49-2 81 55      www.thuesa-waechter.de

FLIESEN PROFI · 98617 Ritschenhausen · An der Salzbrücke 1  
 Tel. 03 69 49/2 16 60 · Fax 03 69 49/2 16 61  
 E-Mail mail@mein-fliesenprofi.de

**FLIESEN PROFI**  
 RITSCHENHAUSEN

Wir sind Ihre Ansprechpartner in und um  
 Ritschenhausen. Wir beraten Sie gern.

## Garten- und Landschaftsbau Riske

Detlef Riske

Inhaber

Grünanlagenpflege – Holzfällarbeiten – Winterdienst

98617 Ritschenhausen • Wölfershäuser Weg 78

Tel.: 03 69 49/2 08 61 • Fax: 2 08 83 • Funktel.: 01 71/5 13 35 45 • riske-ritschenhausen@t-online.de



# Gemeinde Vachdorf

Der Ort liegt am linken Ufer der Werra, etwa 16 Kilometer südöstlich von Meiningen und ist über die B 89 oder mit der Werrabahn Meiningen – Eisfeld zu erreichen. Nachbargemeinden sind Jüchsen, Neubrunn, Belrieth, Leutersdorf, Marisfeld und Ellingshausen. Seine Gemarkung umfasst 1589 Hektar. Vachdorf wurde 840 erstmals urkundlich als „Fachedorp“ erwähnt, das bedeutet „Dorf an dem Fach“ (Wasserwehr). Bis heute bildet die landwirtschaftliche Produktion, betrieben als ökologischer Landbau, den Haupterwerbszweig der Gemeinde. Im 9. Jahrhundert war Vachdorf fränkisches Königsgut. Im Jahr 883 schenkte Kaiser Karl der Dicke Reichslehen in der Gemeinde dem Hochstift Würzburg. 1542 gelangte Vachdorf an die Grafen von Henneberg und ab 1680 zum Herzogtum Sachsen – Meiningen. Das Dorfbild ist geprägt von vielen Bauernhöfen und Fachwerkhäusern, besonders aber von der mittelalterlichen Kirchenveste, die aus einer Wasserburg entstand.

Nur noch das Turmfundament der jetzigen St.-Trinitatis-Kirche stammt aus dem Jahr 920. Ringmauer, Brustwehr, Gaden, Gewölbekeller, Hut- und Torturm vermitteln auch heute noch dem Besucher ein eindrucksvolles Bild von der Historie dieser mittelalterlichen Wehranlage. Ebenso sehenswert ist die Kirche (geweiht 1633) mit den im Renaissancestil reich verzierten Emporen, der Facettendecke, dem barocken Kanzelaltar und dem Taufstein.

Das kulturelle und gesellige Leben der Gemeinde wird heute von mehreren Vereinen gepflegt und gestaltet. Höhepunkte sind jährlich die närrische Carnevalszeit mit Büttensabend, das Kraynfest, das Johannisfest, das Sportfest oder wenn der Trachtenverein zum Backhausfest einlädt. Im Spätherbst trifft sich Alt und Jung zur drei Tage andauernden Trachtenkirmes.



## Friseursalon Irina Heinze



Pfarrgasse 104 b · 98617 Vachdorf

 **036949 / 2 10 64**

Wichtige  
Adressen  
in  
Vachdorf.

Caravan – Reisemobile

**Mobile  
Freizeit  
Gebhardt**

**ROCKMANN**  
ANWAHRE ERSTER KLASSE  
Verkauf  
Vermietung

Riethweg 254 · 98617 Vachdorf (bei Meiningen)  
Tel.: 03 69 49/2 29 09 · Fax: 03 69 49/4 06 77  
Mobil: 01 70/2 31 96 42  
[www.mobile-freizeit-gebhardt.de](http://www.mobile-freizeit-gebhardt.de)

Anhänger



# Gemeinde Wölfershausen

Zehn Kilometer südlich von Meiningen, eingebettet in das Bibral, liegt, 334 Meter (Ortsmitte) über NN, das schöne alte Straßendorf Wölfershausen. In malerischer Landschaft, nördlich der Thüringer Wald, westlich die Rhön und südlich beginnt das Grabfeld, welches sich ins nahe Franken erstreckt. Im Osten erhebt sich der Hausberg, der Ahlberg, mit 496 Meter über NN.

Urkundlich ist Wölfershausen schon 825 erwähnt als „Uulfricheshaus“. Der Ort zählt heute 370 Einwohner. Seine Fluren grenzen an die Fluren von Bibra, Bauerbach, Ritschenhausen und Neubrunn. Die uralte Weinstraße zwischen Thüringen und Franken schneidet auch ein Stück Wölfershäuser Flur. Der Ort gehörte früher zur Grafschaft der Henneberger. Der Dorf- und Feldzehnt war im Mittelalter Würzburger Lehen und zeitweise im Besitz der Herren von Bibra.

Die Kirche war lange Zeit ein Filial von Ritschenhausen. Unter den unzähligen Truppendurchzügen im 30-jährigen Krieg hatte Wölfershausen sehr gelitten. Viele Gebäude waren abgebrannt, 1649 war der Ort „ohne“ Mensch und Vieh. Nur vier Familien konnten sich durch die Flucht retten. Der Wiederaufbau der Kirche erfolgte 1750. Ihr ältester Teil, die Sakristei, stammt aus spätgotischer Zeit um 1530. Die Kirche steht in der Liste der denkmalgeschützten Kirchen in Thüringen, ebenso auch die Barockorgel.

Das Ortsbild wird von der Kirche und Gemeindehaus geprägt. Um dieses Ensemble gruppieren sich die Häuser des eigentlichen Dorfkernes mit dem markanten Wegestein. Das noch funktionierende Backhaus wurde neu restauriert. Vom alten Brunnenhaus, nicht weit von der Ortsmitte, ist nur noch ein Bogenstein erhalten, welcher jetzt über der noch immer sprudelnden Quelle zusammen mit einer Eisenpumpe befestigt wurde. 1996 wurde die Steinbrücke, über die die Straße zum Hinterdorf zur Trinkwasseraufbereitungsanlage führt, erneuert. Wölfershausen versorgt 35 Ortschaften mit Fernwasser.

Im ursprünglichen Besitz der Familie Wolzogen, welche Friedrich Schiller im nahen Bauerbach Zuflucht gewährte, war das sogenannte „Schlösschen“ von Wölfershausen. Später war es Gemeinde- und Zehnthaus, Schule und Lehrerwohnung. Der erste Lehrer wird bereits 1661 erwähnt. Heute ist es vorrangig Gemeindeamt, dient aber auch zu Wohnzwecken. Die älteren Häuser sind im hennebergisch-fränkischen Fachwerk erbaut, oft später verputzt, heute zunehmend erneuert und verschönert. Teilweise wird das malerische Fachwerk wieder sichtbar gemacht.

Ein kleines Neubauviertel entstand in der sogenannten „Romenei“. In den letzten Jahren entstanden hier viele Eigenheime. Der noch heute existierenden Dorfgaststätte „Zur Henne“ wurde schon 1674 durch Ernst den Frommen die Schankberechtigung erteilt.

Wölfershausen ist mit Bus und Bahn zu erreichen. 1975 wurde eine Bahnhaltestelle eingerichtet. Die Bahnverbindung Meiningen bzw. Erfurt–Würzburg ist seit 1991/1992 wieder hergestellt. Eine Pension im Ort bietet Wanderfreunden auch die Möglichkeit, länger zu verweilen.



# Verwaltungsgemeinschaft „Salzbrücke“ Obermaßfeld-Grimmenthal

Einhäuser Str. 3  
98617 Obermaßfeld-Grimmenthal  
Tel.: (036949) 2860



## Öffnungszeiten der Ämter:

>>> Allgemeine Verwaltung  
>>> Finanzverwaltung  
>>> Bauamt  
>>> Einwohnermeldeamt

Montag	9.00–12.00 Uhr und 14.00–16.00 Uhr
Dienstag	9.00–12.00 Uhr und 14.00–16.00 Uhr
Mittwoch	9.00–12.00 Uhr
Donnerstag	9.00–12.00 Uhr und 14.00–18.00 Uhr
Freitag	geschlossen

	Bearbeiter	Telefon (036949)
<b>I. Allgemeine Verwaltung – Hauptverwaltung</b>		
Leiter des Amtes – Gemeinschaftsvorsitzender	Herr Bauer	286–0
Sekretariat/Poststelle	Frau Werner	286–20
Zentrale Verwaltungsaufgaben/Mitarbeiter für allgemeine Sicherheit und Ordnung	Herr Steiner	286–27
Personalwesen/Lohnbuchhaltung	Frau Werner	286–31
Einwohnermelde- und Passwesen	Frau Reinhardt	286–24
<b>II. Finanzverwaltung</b>		
Leiter des Amtes/Kämmerin	Frau Fritz	286–23
Haushaltswesen	Frau Geppert	286–28
Haushaltswesen	Frau Wild	286–28
Kasse/Steuern/Liegenschaften	Frau Biermann	286–26
Steuern/Vollstreckung	Frau Streckebach	286–30
<b>III. Bauverwaltung</b>		
Leiter des Amtes	Frau Kammler	286–22
Mitarbeiter Bauamt	Frau Hölzer	286–33
Mitarbeiter Bauamt/Sitzungsdienst	Frau Schiller	286–35
Mitarbeiter Erschließungs- und Ausbaubeiträge	Frau Hölzer	286–33
<b>Polizeiinspektion Schmalkalden – Meiningen</b>		
Kontaktbereichsbeamter „VG Salzbrücke“	Herr PHM Schneider	40294
Sprechzeiten: Donnerstag 15.00–18.00 Uhr		

# Anschriften und Sprechzeiten der Bürgermeister

**Gemeinde Bauerbach:**

Frau Rosemarie Fickel  
Hauptstraße 57, 98617 Bauerbach  
Tel. (036945) 50400  
Mobil (0151) 18228601  
Sprechtag: Mittwoch 18.00–19.00 Uhr

**Gemeinde Neubrunn:**

Herr Martin Schellenberger  
Vorstadtstraße, 98617 Neubrunn  
Mobil (0151) 18228611  
Sprechtag: Dienstag 17.00–18.00 Uhr

**Gemeinde Belrieth:**

Herr Dieter Antler  
Hauptstraße 66, 98617 Belrieth  
Mobil (0151) 18228602  
Sprechtag: Dienstag 16.00–18.00 Uhr

**Gemeinde Obermaßfeld-Grimmenthal:**

Herr Martin Hofmann  
Frankeninsel 1, 98617 Obermaßfeld-Grimmenthal  
Mobil (0151) 18466124  
Sprechtag: Mittwoch 17.00–18.00 Uhr

**Gemeinde Einhausen:**

Herr Lothar Ritzmann  
Straße der Einheit 61, 98617 Einhausen  
Mobil (0151) 18228604  
Sprechtag: Montag 16.00–18.00 Uhr

**Gemeinde Ritschenhausen:**

Frau Edith Schaumburg  
Paul-Motz-Str. 10, 98617 Ritschenhausen  
Mobil (0151) 18228614  
Sprechtag: telefonischer Vereinbarung

**Gemeinde Ellingshausen:**

Herr Reiner Baumann  
Dorfstraße 46, 98617 Ellingshausen  
Mobil (0151) 18228606  
Sprechtag: Montag und Mittwoch 17.00–18.00 Uhr

**Gemeinde Vachdorf:**

Herr Richard Korsch  
Kirchgasse 104, 98617 Vachdorf  
Mobil (0151) 18228615  
Sprechtag: Dienstag 16.30–18.00 Uhr

**Gemeinde Leutersdorf:**

Herr Helmuth Büttner  
Brunnenbachgasse 9, 98617 Leutersdorf  
Mobil (0151) 18228609  
Sprechtag: Dienstag 16.00–18.00 Uhr


**Gemeinde Wölfershhausen:**

Frau Katrin Hössel  
Hauptstraße 72, 98617 Wölfershhausen  
Mobil (0151) 18228618  
Sprechtag: Montag 15.00–18.00 Uhr



# Übersicht der Ärzte

	Anschrift	Telefon
<b>Allgemeinmediziner:</b>		
Dr. Johannes Maeß, Facharzt für Allgemeinmedizin	Mündel 155, 98617 Vachdorf	(036949) 20509
Dipl.-Med. Birgit Meißner, Fachärztin für Allgemeinmedizin	Mauergasse 4 a, 98617 Meiningen	(03693) 875046
Dipl.-Med. Brigitte Plath, Ärztin für Allgemeinmedizin	Friedrich-Engel-Straße 3, 98617 Untermaßfeld	036949) 2303
<b>Zahnärzte:</b>		
Dipl.-Stom. Jürgen Steffens, Zahnarzt	Schulstraße 104, 98617 Vachdorf	(036949) 40907
Andreas Köhler, Zahnarzt	Frankeninsel 1, 98617 Obermaßfeld-Grimmenthal	(036949) 20185
<b>Tierärzte:</b>		
Evelin Thieme, Tierärztin	Kirschallee 9, 98617 Obermaßfeld-Grimmenthal	(036949) 21506
Amthor & Partner	Tierärztliche Klinik Untermaßfeld Gewerbehof a. d. B 89, 98617 Untermaßfeld	(036949) 20614
<b>Gesundheitsdienstleistungen:</b>		
Physiotherapie Antje Köppen	Frankeninsel 1, 98617 Obermaßfeld-Grimmenthal	(036949) 41526



**Dipl.-Stom. Jürgen Steffens**  
Master of Science Parodontologie  
Fachzahnarzt für Allgemeine Stomatologie

**Unsere speziellen Leistungen:**

- Lasertherapie
- Operationen im Mund- und Kieferbereich
- Parodontitis-Behandlung
- Ästhetische Zahnheilkunde
- Keramische Restaurationen

Schulstraße 104 • 98617 Vachdorf • **Telefon: 03 69 49/40 90 7**

# Übersicht Schulen und Kindertagesstätten

	Anschrift	Telefon
<b>Schulen:</b>		
Grundschule Vachdorf	Straße der Jugend 122, 98617 Vachdorf	(036949) 20527
Regelschule Obermaßfeld-Grimmenthal	Kapellenstraße 16, 98617 Obermaßfeld-Grimmenthal	(036949) 21321
<b>Kindertagesstätten:</b>		
„Schatzinsel“ DRK-Kindertagesstätte, Einhausen	Ernst-Thälmann-Straße 64, 98617 Einhausen	(036949) 21438
„Neubrunner Spatzen“, Kindertagesstätte, Neubrunn	Mittelstraße 117, 98617 Neubrunn	(036947) 54246
„Regenbogenland“, DRK-Kindertagesstätte Obermaßfeld-Grimmenthal	Gartenstraße 18, 98617 Obermaßfeld-Grimmenthal	(036949) 21325
„Wunderland“, Kindertagesstätte Vachdorf	Kindergartenstraße 167, 98617 Vachdorf	(036949) 20525



# Vereine in der Verwaltungsgemeinschaft „Salzbrücke“ Obermaßfeld-Grimmenthal

Verein	Ansprechpartner
<b>Bauerbach</b>	
DRK-Seniorenklub Bauerbach e. V.	Klubvorsitzende Erika Schielke Einödhäuser Straße 39, 98617 Bauerbach Tel. (036945) 50029
DRK-Ortsverein Bauerbach e. V.	Vorsitzende Helga Heym Hauptstraße 5, 98617 Bauerbach Tel. (03945) 50008
Heimatverein des Schillerortes Bauerbach e. V.	Vorsitzende Gisela Thomas Hauptstraße 12, 98617 Bauerbach Tel. (036945) 57374
Förderkreis zur Belebung und Entwicklung des Schillerortes Bauerbach e. V.	Vorsitzende Heidemarie Amthor Hauptstraße 12, 98617 Bauerbach Tel. (036945) 57374
Fremdenverkehrsverein „Friedrich Schiller“ Südthüringen e. V.	Vorsitzende Gisela Thomas Hauptstraße 12, 98617 Bauerbach Tel. (036945) 57374
Förderkreis zur Belebung und Traditionspflege in Bauerbach e. V.	Vorsitzende Heidemarie Amthor Meininger Weg 38, 98617 Bauerbach Tel. (036945) 50004
Feuerwehrverein Bauerbach e. V.	Herr Egbert Werner Einödhäuser Straße 59, 98617 Bauerbach Tel. (036945) 50013
Naturtheater „Friedrich Schiller“ e. V.	Herr Detlef Häußler Hinterdorf 50, 98617 Bauerbach Tel. (036945) 50006
Sportverein Alemania Bauerbach e. V.	Herr Reimund Bach Hauptstraße 35, 98617 Bauerbach Tel. (036945) 50043
Räuber-Club Bauerbach e. V.	Vorsitzende Jana Heckel Hauptstraße 79, 98617 Bauerbach Tel. (036945) 50040
Jugendklub „An der Eiche“ e. V.	Herr Dominic Hommel Hauptstraße 14, 98617 Bauerbach



# Vereine in der Verwaltungsgemeinschaft „Salzbrücke“ Obermaßfeld-Grimmenthal

Verein	Ansprechpartner
<b>Belrieth</b>	
Karnevalsverein Belrieth	Frau Heike Hierse Sportplatz 115, 98617 Belrieth Tel. (036949) 20341
Kirmesgesellschaft Belrieth	Herr Volker Launer Hauptstraße 103, 98617 Belrieth Tel. (036949) 22775
Sportverein SV 09 Belrieth e. V.	Herr Jens Beinersdorf Glasergasse 12, 98617 Belrieth Tel. (036949) 20415
Feuerwehrverein Belrieth e. V.	Vorsitzender Klaus Nitsch Lindenstraße 1, 98617 Belrieth Tel. (036949) 22404
Gartenverein Belrieth e. V.	Vorsitzender Helmut Schubert Hauptstraße 87, 98617 Belrieth Tel. (036949) 22768
Seniorenklub Belrieth	Frau Doris Hanf Hauptstraße 48, 98617 Belrieth Tel. (036949) 20427



**www.alles-deutschland.de**

**Ihre Stadt.  
Ihr Leben.  
Ihre Seite.**

Konzerte, Ausstellungen, Sportveranstaltungen **Alle** Restaurants, Biergärten **Infos** Bringdienste, Sportstudios, Kartbahnen **über** Schwimmbäder Saunen, Vereine, Hotels **Ihre** Campingplätze **Stadt** Ferienwohnungen, Theater, Stadtpläne, Routenplaner, Fabrikverkäufe, Immobilien, Jobs ...



- **PREFA-**  
Dacheindeckung
- Dachklempnerei
- Wärmepumpen
- Badbau
- Wasser- und  
Abwasserinstallation

Hofteicher Straße 34 a • 98617 Belrieth  
Tel. 03 69 49/2 04 32 • Fax 4 06 62  
E-Mail: klempnerei-andreas-diez@t-online.de • www.klempnerei-diez.de

Verein	Ansprechpartner
<b>Einhausen</b>	
Karnevalsverein „ECC“ e. V.	Vereinsvorsitzender Hartfried Neeße Leninstraße 110, 98617 Einhausen Tel. (036949) 20560
TSV 06 Einhausen e. V.	Frau Sonja Kammler Straße der Einheit 44, 98617 Einhausen Tel. (036949) 21352
Feuerwehrverein Einhausen e. V.	Vereinsvorsitzender Heinz Buchheim Gartenweg 122, 98617 Einhausen Tel. (036949) 20381
Gartenbauverein Einhausen	Herr Harald Vollmer Leninstraße 110, 98617 Einhausen Tel. (036949) 22550
Kindergartenverein Einhausen	Frau Jacqueline Rubow Kirchberg 149, 98617 Belrieth
Fischereiverein Einhausen e. V.	Herr Dieter Heß Leninstraße 110, 98617 Einhausen Tel. (036949) 20383
Heimatverein Einhausen e. V.	Vereinsvorsitzender Adelbert Kellner Ernst-Thälmann-Straße 121, 98617 Einhausen Tel. (036949) 20142
DRK – Einhausen e.V.	Frau Annette Dittmar Straße der Einheit 135, 98617 Einhausen Tel. (036949) 20388
<b>Ellingshausen</b>	
Antennengemeinschaft Ellingshausen	Herr Achim Pilgrim Breite Straße 14, 98617 Ellingshausen Tel. (036949) 21423
ESV Blau-Weiß e. V.	Herr Gerald Fickel Kleine Straße 7, 98617 Ellingshausen Mobil (0171) 7858869

# Vereine in der Verwaltungsgemeinschaft „Salzbrücke“ Obermaßfeld-Grimmenthal

Verein	Ansprechpartner
<b>Leutersdorf</b>	
Männerchor „Werratal“	Herr Eugen Morgenroth Stöllberg 79, 98617 Leutersdorf Tel. (036949) 21103
Angelverein „Ernstein“ e. V.	Herr Andreas Heuer Untere Dorfstraße 29 a, 98617 Leutersdorf Tel. (036949) 22178
Feuerwehrverein Leutersdorf e. V.	Herr Herbert Heckel Untere Dorfstraße 36, 98617 Leutersdorf Tel. (036949) 21829
Trachtenverein Leutersdorf e. V.	1. Vorsitzender Stefan Laube Kirchnergasse 28 b, 98617 Leutersdorf Tel. (036949) 21834
<b>Neubrunn</b>	
Chorgemeinschaft „Sängerkranz“ Neubrunn e. V.	1. Vorstand Martin Schenk Queckgasse 62, 98617 Jüchsen Tel. (036947) 51266
TSV 1908 Neubrunn e.V.	Herr Uwe Sell Hinter den Gärten 18, 98617 Neubrunn Tel. (036947) 50771
Geflügelverein Neubrunn e. V.	Herr Hans-Ulrich Fritz Oberdorf 1, 98617 Neubrunn Tel. (036947) 50717
Feuerwehrverein Neubrunn e. V.	Herr Manfred Nier Sannertsberg 17, 98617 Neubrunn Tel. (036947) 50596
Naturfreunde Bergblick e. V. Neubrunn	Vorsitzender Karlheinz Runge Oberdorf 5, 98617 Neubrunn Tel. (036947) 50614
Obst- und Gartenbauverein Neubrunn	Herr Andreas Baumbach Sannertsberg 3, 98617 Neubrunn

Verein	Ansprechpartner
<b>Obermaßfeld-Grimmenthal</b>	
Obermaßfelder Schützenverein 1999 e. V.	1. Schützenmeister Wolfgang Semm Kapellenstraße 42, 98617 Obermaßfeld-Grimmenthal Tel. (036949) 20326
Dorfclub Obermaßfeld	Frau Gabi Weyh Kolonie 1, 98617 Obermaßfeld Mobil (0171) 4414317
Verein „Kleingartenanlage“ Obermaßfeld e. V.	Herr Norbert Schön Werrastraße 12 a, 98617 Obermaßfeld-Grimmenthal Tel. (036949) 22112
Gesangsverein Obermaßfeld	Herr Peter Heim Hauptstraße 49, 98617 Ellingshausen Tel. (036949) 20346
Schulförderverein Obermaßfeld	Herr Uwe König Gabelgasse 2, 98617 Obermaßfeld-Grimmenthal
Ökumenischer Chor	Herr Johannes Anders Hauptstraße 22, 98617 Obermaßfeld-Grimmenthal
SC 1921 Obermaßfeld e. V.	Herr Stephan Hölzer Kapellenstraße 36, 98617 Obermaßfeld-Grimmenthal Tel. (036949) 40760
Feuerwehrverein Obermaßfeld e. V.	Herr Matthias Hofmann Meininger Weg 4, 98617 Obermaßfeld-Grimmenthal Tel. (036949) 22286

Machen Sie  
(bei ausschließlich Einkünften aus  
nichtselbstständiger Tätigkeit) Ihre

### **Einkommensteuererklärung**

etwa immer noch selbst?  
Wir beraten Arbeitnehmer als Mitglieder ganzjährig.

**Lohnsteuerhilfeverein HILO**  
Hilfe in Lohnsteuerfragen e. V.  
Beratungsstelle 73/7336  
Leiterin: Regina Pfeifer

**HILO®**

Werrastraße 19  
98617 Obermaßfeld  
Tel.: 036949/20215  
Fax: 036949/20184  
pfeifschoen@t-online.de

### **Udo Klein Hydraulik & Industrie-Gummi**

Hauptstraße 42  
98617 Obermaßfeld

Telefon: 03 69 49/2 12 38  
Telefax: 03 69 49/2 12 40

E-Mail: [info@udoklein.eu](mailto:info@udoklein.eu)  
Internet: [www.udoklein.de](http://www.udoklein.de)

- **Hydraulikschlauchservice**
- **Förderbänder**
- **Keilriemen**
- **Technobedarf**

Stützpunkt-Partner der Gebr.  
Harbauer GmbH Babenhausen



## Tierärztliche Gemeinschaftspraxis DVM E. Thieme u. Dr. U. Voigt



Gewerbehof an der B 89  
98617 Untermaßfeld

Tel.: 03 69 49 / 2 06 14  
Fax: 03 69 49 / 2 14 01

### Kleintiersprechzeiten:

Mo.: 9–11 und 16–18 Uhr  
Di.: 9–11 und 16–18 Uhr  
Mi.: 9–11 und 16–18 Uhr  
Do.: 9–11 und 16–19 Uhr  
Fr.: 9–11 und 16–18 Uhr  
Sa.: 9–12 Uhr

und nach Vereinbarung

# Die Nachbargemeinde Untermaßfeld stellt ihre Unternehmen vor.

Wir  
beraten  
Sie gerne  
ausführlich  
und  
kompetent.

## Prospekt- zustellung

- termingenau
- zielgruppenorientiert
- TÜV-geprüft



98617 Untermaßfeld – Tel. 03 69 49 / 4 00-42  
www.impuls-direktwerbung.de

## Bechstein-Apotheke



Inhaber:  
Apotheker Werner Bäumert



Fr.-Engels-Str. 3 • 98617 Untermaßfeld  
Tel. 036949 / 289-0 • Fax 036949 / 28919  
E-Mail: bechstein-apotheke@t-online.de

Öffnungszeiten: Montag–Freitag 8.00–18.00 Uhr  
Samstag 9.00–12.00 Uhr

Ihre Partner in allen Gesundheitsfragen!

## Besuchen Sie uns!

## Altbayerischer Lohnsteuerhilfverein e.V.

Wir erstellen Ihre

### Einkommensteuererklärung!

Für Mitglieder mit ausschließlich Einkünften aus nichtselbständiger Tätigkeit, für einen sozial gestaffelten Mitgliedsbeitrag von 47,00 € bis 245,00 € - zuzüglich einmaliger Aufnahmegebühr in Höhe von 12,00 €.

Beratungsstelle: Schillerweg 36 • 98617 Untermaßfeld  
Leiter: Wolfgang Heinze • Telefon 036949 / 20939

www.heinze.altbayerischer.de  
Termine nach Vereinbarung.



Anhängerfachhandel  
Verleih & Service – Tel./Fax 03 69 49/206 87



# Seyfarth



Werrastraße 9–11 • 98617 Untermaßfeld

Kranken- und Behindertenfahrten im Rollstuhl

www.haenger-seyfarth.de • Mobil 01 70/2 78 04 87

# Vereine in der Verwaltungsgemeinschaft „Salzbrücke“ Obermaßfeld-Grimmenthal

Verein	Ansprechpartner
Rassekaninchenzüchterverein Obermaßfeld e. V.	Vorsitzender Gerold Spieß Meiningener Straße 258, 98617 Obermaßfeld-Grimmenthal Tel. (036949) 22211
DRK – Seniorenklub Obermaßfeld	Frau Sieglinde Jackob Rudolf-Harbig-Straße 169, 98617 Obermaßfeld-Grimmenthal Tel. (03694) 21444
<b>Ritschenhausen</b>	
Sportverein Ritschenhausen e. V.	Herr Ralf Müller Hauptstraße 84, 98617 Ritschenhausen Tel. (036949) 22265
Feuerwehrverein Ritschenhausen e. V.	Herr Benno Slezak Wölfershäuser Weg 41a, 98617 Ritschenhausen Tel. (036949) 22260
DRK – Ortsgruppe Ritschenhausen	Frau Silvia Knauer Hauptstraße 77, 98617 Ritschenhausen Tel. (036949) 22364
Seniorentanzgruppe	Frau Sigrid Koch Hauptstraße 74, 98617 Ritschenhausen Tel. (036949) 22812
<b>Vachdorf</b>	
Vachdorfer Karnevalsverein e. V.	Vorsitzender Jürgen Röhrig Landstraße 159, 98617 Vachdorf Tel. (036949) 21065
Heimatverein Vachdorf e. V.	Herr Wolfgang Schleberger Marisfelder Straße 192, 98617 Vachdorf Tel. (036949) 21073
Sportverein Vachdorf e. V.	Herr Wilfried Trübestein Korngasse 33, 98617 Vachdorf Tel. (036949) 20540
Taubenverein Vachdorf	Herr Günter Ganß Hessenstraße 38 <a, 98617 Vachdorf Tel. (036949) 20962

# Vereine in der Verwaltungsgemeinschaft „Salzbrücke“ Obermaßfeld-Grimmenthal

Verein	Ansprechpartner
Feuerwehrverein Vachdorf e. V.	Herr Manfred Schad Landstraße 178, 98617 Vachdorf Tel. (036949) 20472
Angelverein „Steinfelder“ Vachdorf e. V.	Vereinsvorsitzender Mario Mordhorst Marisfelder Straße 199, 98617 Vachdorf Tel. (036949) 21098
Vachdorfer Schützenverein	Herr Andreas Göhlich Obendorfstraße 82, 98617 Vachdorf
Kirchenchor und Flötengruppe Vachdorf	Frau Bärbel Wagner Pfarrgasse 103, 98617 Vachdorf Tel. (036949) 20517
Sparte Kleingärtner Vachdorf	Herr Dieter Simon Kirchgasse 98, 98617 Vachdorf Tel. (036949) 22149
Rentnertreff Vachdorf	Frau Erna Petroschenko Landstraße 108, 98617 Vachdorf
Förderverein „Kirchenburg“ Vachdorf e. V.	Herr Klaus Morgenbrod Bahnhofstraße 156, 98617 Vachdorf Tel. (036949) 20454

## IMPRESSUM

Herausgegeben in Zusammenarbeit mit der Trägerschaft. Änderungswünsche, Anregungen und Ergänzungen für die nächste Auflage dieser Broschüre nimmt die Verwaltung oder das zuständige Amt entgegen. Titel, Umschlaggestaltung sowie Art und Anordnung des Inhalts sind zugunsten des jeweiligen Inhabers dieser Rechte urheberrechtlich geschützt. Nachdruck und Übersetzungen sind – auch auszugsweise – nicht gestattet. Nachdruck oder Reproduktion, gleich welcher Art, ob Fotokopie, Mikrofilm, Datenerfassung, Datenträger oder Online nur mit schriftlicher Genehmigung des Verlages.

### Quellennachweis:

Verwaltungsgemeinschaft  
Salzbrücke

### Infos auch im Internet:

[www.alles-deutschland.de](http://www.alles-deutschland.de)  
[www.sen-info.de](http://www.sen-info.de)  
[www.klinikinfo.de](http://www.klinikinfo.de)  
[www.zukunftschancen.de](http://www.zukunftschancen.de)  
**98617150/1. Auflage/2008**

### In unserem Verlag erscheinen Produkte zu den Themen:

- Bürgerinformationen
- Klinik- und Gesundheitsinformationen
- Senioren und Soziales
- Kinder und Schule
- Bildung und Ausbildung
- Bau und Handwerk
- Dokumentationen



**WEKA** info verlag gmbh  
Lechstraße 2  
D-86415 Mering  
Telefon +49(0) 8233/384-0  
Telefax +49(0) 8233/384-1 03  
[info@weka-info.de](mailto:info@weka-info.de)  
[www.weka-info.de](http://www.weka-info.de)

Verein	Ansprechpartner
Trachtenverein – Landfrauen Vachdorf	Vorsitzende Jutta Werner Straße der Jugend 183, 98617 Vachdorf Tel. (036949) 20496
Kulturlandschaftspark „Oberes Werratal“	Vorsitzender Herr Richard Korsch Kirchweg 161, 98617 Vachdorf Tel. (036949) 20545
Volleyballvereinigung Vachdorf	Herr Sandro Vierling Obendorf 86, 98617 Vachdorf
Wölfershausen	
Karnevalsverein Wölfershausen	Herr Peter Schöppach Am Kesselrasen 3 B, 98631 Haina
Sportverein Wölfershausen e. V.	Herr Frank Lütke An der Rommenei 1, 98617 Wölfershausen
Feuerwehrverein Wölfershausen e. V.	Herr Christoffer Lütke Straße zum Hinterdorf 14, 98617 Wölfershausen
Verein der Kleintierzüchter	Herr Rolf Schneider Hauptstraße 13, 98617 Wölfershausen Tel. (036947) 51072
DRK-Seniorenclub Wölfershausen	Frau Edeltraud Jelinek Hauptstraße 52, 98617 Wölfershausen
Kirmesverein Wölfershausen	Herr Patrick Mittelsdorf Weyerweg 4, 98617 Sülzfeld







Wünsche werden ...

# wüstenrot

**Sigurd Mehner** *Bauspar- und Finanzfachmann (BWB), Generalagent*



*Hauptstraße 25  
98617 Obermaßfeld*

**Telefon: 036949 / 2 05 97**

**Mobil: (0172) 3 64 92 13**

- **Vorsorge für die eigenen vier Wände**
- **Baugeld für Haus und Wohnung**
- **Finanziell unabhängig im Alter**

- **Geldanlagen und Investmentfonds**
- **Sachversicherungen und  
Personenversicherungen**



*Ludwig-Chronegk-Straße 15  
98617 Meiningen*

**Telefon: 03693 / 50 29 17**

**Mobil: (0172) 3 64 92 13**