

Herzlich Willkommen in der Verwaltungsgemeinschaft

Creuzburg/Thüringen

mit den Mitgliedsgemeinden Krauthausen, Ifta und Creuzburg.



Arndt Breustedt
Bürgermeister
Stadt Creuzburg



Werner Nowatzky
Bürgermeister
Gemeinde Krauthausen



Marko Wallstein
Bürgermeister
Gemeinde Ifta



Rainer Schill
Gemeinschafts-
vorsitzender

**Liebe Mitbürgerinnen und Mitbürger!
Liebe Gäste!**

Mit dieser Broschüre sollen Sie einen kurzen Überblick über die Verwaltungsgemeinschaft Creuzburg erhalten. Mögen Sie sich mit dieser Hilfe besser mit Ihren Anliegen und Problemen zurechtfinden.

Die letzten Jahre waren durch viele Veränderungen, wie z. B. die noch nicht abgeschlossene Verwaltungs- und Gebietsreform in den Behörden und Institutionen, geprägt.

Die noch junge Verwaltungsgemeinschaft befindet sich noch im Aufbau, genau wie unser noch junges Bundesland. Doch mit Hilfe unserer Bürger, der günstigen zentralen Lage, der wunderschönen Landschaft, der umfangreichen Ansiedlung von Industrie und Gewerbe und vielen Sehenswürdigkeiten hat diese Region gute Zukunftschancen.

Wir hoffen, daß unsere Gäste sich hier wohlfühlen und alle nötigen Informationen in unserer Broschüre finden.

Für weitere Informationen und Nachfragen stehen Ihnen das Fremdenverkehrsbüro Creuzburg sowie die Verwaltung gerne zur Verfügung.

Mit freundlichen Grüßen


Gemeinschaftsvorsitzender

Kurzer Überblick über die Geschichte unserer Stadt und ihre derzeitige Situation

Kennen Sie Thüringens ehemaliges Grenzgebiet zum Nachbarland Hessen?

Wir laden Sie zu einem Besuch recht herzlich ein, in **CREUZZBURG** an der Werra.

Unser Städtchen liegt nur 12 km von der Wartburgstadt Eisenach entfernt, unmittelbar an der B 7.

Eine landschaftlich reizvolle Gegend erwartet Sie. Eindrucksvoll ergänzen Muschelkalkfelsen das Creuzburger Durchbruchstal der Werra. Ausgedehnte Mischwälder, imposante Naturschutzgebiete laden zum Verweilen und zum Wandern ein. Die beiden Talwächter Wisch (364 m) und Brückenberg (314 m) bieten Ihnen erlebnisreiche Sicht auf die Stadt Creuzburg und ihre erhaltenen Geschichtszeugen.

Creuzburg zählt zu den ältesten Städten Thüringens.

Gelegen an der alten Handels- und Heeresstraße, die "Lange Hessen", entwickelte sie sich schon im 18. Jh. als fränkischer Siedlungsort. Im Jahre 1213 erhielt Creuzburg durch Landgraf Hermann I. Stadtrecht, Stadtmauer und Siegel. Wechselvolle Geschichte erlebte die Stadt, geprägt von Bränden, Zerstörungen und erneutem wirtschaftlichen Aufschwung.

Wertvolle kulturhistorische Baudenkmäler sind uns erhalten geblieben. Die Besichtigung der mittelalterlichen Burganlage von 1170 und einen Spaziergang zur steinernen 7bogigen Werrabrücke (erbaut 1223) möchten wir für einen Besuch besonders empfehlen.

Die Geschichte der Stadt und der Burg ist auf das engste mit der Thüringer Landgrafengeschichte der Ludowinger und damit auch mit der Wartburg bei Eisenach verbunden. Die Stadt Creuzburg, durch Erlaß des Landgrafen Hermann I. 1213 zur Stadt erhoben, ist offensichtlich wesentlich älter. Laut Überlieferung soll bereits Bonifatius 724 hier missioniert und auf dem Burgberg ein Kreuz errichtet haben. Die heilige Elisabeth hielt sich nach Überlieferungen wesentlich lieber auf der Creuzburg als auf der Wartburg auf. Von 1223 bis 1228 lebte sie fast ausschließlich hier und schenkte ihren Kindern Hermann und Gertrud das Leben. 1225 zu Ehren der Geburt Hermann II. ist die steinerne Werrabrücke erbaut worden. Sie ist die älteste Steinbrücke in

Deutschland nördlich des Mains. Sie stellte im Mittelalter die wichtigste Verbindung zwischen Thüringen und Hessen im Zuge der Handelsstraße "Lange Hessen" dar.

Landgraf Hermann II. wählte 1239 Creuzburg zur Residenz der Thüringer Landgrafen bis zu seiner Ermordung 1242. Doch bereits die Niederlassung der Benediktiner in Creuzburg sahen Treffen bedeutender Persönlichkeiten des Mittelalters, wie Kaiser Heinrich IV. (1069) und die Hochzeit Kaiser Heinrich V. (1114).

Erst mit dem Aussterben der Ludowinger 1247 und der Abtrennung von Thüringen verlor Creuzburg seine Bedeutung.

1571 wurde der Musiker und Komponist Michael Praetorius in Creuzburg geboren. Am 19.2.94 gründete sich die Gesellschaft "Michael Praetorius", die zum Grundgedanken hat, die Pflege des Kulturgutes und die Ehrung des großen Komponisten. Heute ziehen Stadtfeste und Konzerte die Besucher nach Creuzburg. Markierte Wanderwege zwischen Rennsteig und Hann. Münden, das Naturschutzgebiet als Standort heimischer Orchideen, die Ebenauer Köpfe, die Burganlage mit Töpferwerkstatt und Museum laden zum verweilen in Creuzburg ein.



Inhaltsverzeichnis

Grußwort des Gemeinschaftsvorsitzenden	1	Behördliche Einrichtungen Wegweiser für die Verwaltungsgemeinschaft Creuzburg	16
Kurzer Überblick über die Geschichte und derzeitige Situation	2	Schulen und Kindergärten	16
Zahlen, Daten, Fakten, Wissenswertes	4	Kirchen	18
Gemarkung Creuzburg	8	Kulturelle Einrichtungen	19
Gemarkung Schwerbda	9	Ärzte, Zahnärzte, Tierärzte, Heilpraktiker, Apotheken	20
Geschichte und derzeitige Situation Gemeinde Ifla	11	Soziale Fürsorge	21
Zahlen, Daten, Fakten, Wissenswertes aus Ifla	12	Turn- und Sportstätten	21
Gemarkung Ifla	12	Sonstiges	24
Geschichte und derzeitige Situation Gemeinde Krauthausen	14	Vereine und Verbände	24
Zahlen, Daten, Fakten, Wissenswertes aus Krauthausen	15	Terminvorschau	27
		Impressum	27
		Notruftafel	28

Branchenverzeichnis

Liebe Leser! Sie finden hier eine wertvolle Einkaufshilfe: einen Querschnitt leistungsfähiger Betriebe aus Handel, Gewerbe und Industrie, alphabetisch geordnet. Alle diese Betriebe haben die kostenlose Verteilung Ihrer Broschüre ermöglicht.

Apotheke	U3	Holzartikel	23
Asphalt-Werk	26	Johanniter-Unfall-Hilfe	U3
Bauunternehmen	23	Küchenmöbel	23
Bestattungsunternehmen	28	Massivholz	U4
Dämmstoffhandel, Trockenbauhandel	22	Natursteine	U3
Edelsteine	U3	Omnibus, Reisebüro	23
Elektroinstallation	3	Saatgutaufbereitung	26
Entsorgung	22	Sachverständiger für	
Fenster, Bauelemente	U2	Grundstücksbewertung, Energieberater	23
Gaststätte	26	Töpferei, Geschenkartikel	U3
Gaststätte, Fleischerfachgeschäft	3	Transporte	23
Gaststätte, Pizza-Service	26	Trinkwasserzweckverband, Abwasser	22
Gasversorgung, Versorgungsbetriebe	22	Vliesstoffe	23
Heizung, Sanitär	23		

U = Umschlagseite

Der Teichhof



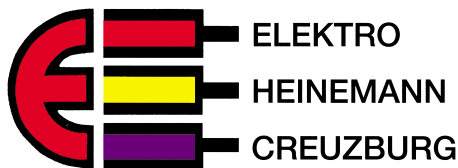
Gaststätte · Hausmacher Wurstwaren
Am Teich 5 · **37296 Ringgau-Grandenborn**

Spezialitäten vom Ringgau



Fleischerei
Edgar Linhose
Kasseler Straße 1
99831 Creuzburg
Telefon 03 69 26/9 02 38

Telefon 0 56 59/8 10 ✦ Fax 0 56 59/9 21 31
– Montag Ruhetag –



ELEKTRO

HEINEMANN

CREUZBURG


Elektroinstallations- und Reparaturbetrieb • Elektrofachhandel
Kasseler Straße 24 • 99831 Creuzburg
Tel. 03 69 26 / 8 23 68 • Privat 03 69 26/8 23 20 • Fax 03 69 26/70 70
E-Mail: E.HEINEMANN@t-online.de

- **Elektroinstallationen**
- **Reparaturen**
- **Antennenanlagen**
 - **Nachtspeicherheizungen**
 - **Elektrogeräte und Service**
- **Haushaltswaren**
- **Geschenkartikel**
- **Spielwaren**

Zahlen • Daten • Fakten • Wissenswertes

Der Stadtteil Creuzburg liegt 198 m hoch.

Fläche Stadtteil Creuzburg	2.451,36 ha
Fläche Stadtteil Scherbda	725 ha
Einwohner gesamt	2.600



Creuzburg

eine der ältesten Städte Thüringens, am Beginn des Werradurchbruchs im Wartburgkreis, 2000 Einwohner, an der B 7, A 4 (8 km), Entfernung Eisenach 10 km.

- Burg Creuzburg
(romanische Burgranlage von 1170, Residenz der Thüringer Landgrafen)
- Marien- oder Gottesackerkirche
(Pfarrkirche des alten Creuzburg, im Fuldaer Urbar des 11. Jh. genannt)
- Stadtkirche St. Nicolai
(1215 erbaut, mit romanischer Apsis)
- Stadtmauer, Rathaus (14. Jh.)
- Werrabrücke mit Liboriuskapelle
(älteste Steinbrücke nördl. des Mains, erbaut 1223, Liboriuskapelle erbaut 1499 mit Fresken von 1520)

Durchbruch der Werra etwa 500 m nördlich der Stadt mit zerklüfteten Muschelkalkfelsen, Naturschutzgebiet und Standort heimischer Orchideen,

Berge nördlich der Stadt mit Blick auf Großen Hörselberg, Inselfenberg, vordere Rhön, hessische Berge (Ringgau) und Werratal.

Markierte Wanderwege mit Niveauunterschieden bis zu 200 m, organisierte Wanderungen möglich, überregionaler Wanderweg von Hann. München bis zum Rennsteig – Werraburgensteig X 5

Scherbda

Scherbda, seit 8.3.1994 Stadtteil von Creuzburg

5 km nördlich von Creuzburg (Werra) auf einer Hochebene an einem nach Süden abfallenden Hang, liegt der Ort Scherbda 360 - 400 über NN.

Die Hochebene wird durch Hintertal, Stadt- und Wiesengraben weiter durch Steingraben und Bocksgraben von NW nach SO und durch den Scharfleitsgraben von W nach O zerteilt.

Es bleiben die Hochflächen: Hackerain, Struth, Heide sodann Scherbdaeberg, Stöckig und am Breitenberg mit Fortsetzung am Amtwald (Flur Falken).

Boden, Wald und Flur

Der Boden Scherbdas entstand aus Muschelkalkverwitterung.

Die Ackerkrume ist nur 10 - 30 cm stark und oft durch Haftsteine versetzt.

Ort und Flur sind ringsum durch Wald begrenzt.

Der Wald besteht aus Buchen, mit Eichen, Eschen, Linden, Birken, Ahornarten, Espen, Wildkirschen, Kiefern, Fichten, Lärchen, Eiben und Erlen vermischt.

Größere Fichtenbestände befinden sich auf dem ehemaligen Gut des Eschenborns.

In der Flur wachsen an Bäumen und Sträuchern folgende: Wildkirsche, Esche, Ahornarten, Holunder, Haselnuß, Weiß- und Schwarzdorn, Eberesche, Robinie, Brombeeren und Himbeeren.

Kräuter und Gräser: Quecken, Knautgras, Weidelgras, Hornklee, Gelbklee, Spitzwegerich, Breitwegerich, Schafgarbe, Löwenzahn, Huflattich, Herbstzeitlose, Wolfsmilch, Hauhechel, Distel, Klette, Brennessel, Taubnessel, Leberblümchen, Veilchen, Buschwindröschen, Schlüsselblume und Wandanemone.

Wildarten: Hase, Reh, Wildschwein, Dachs, Fuchs, Edelmarder und Wiesel
Vögel: Rote-Milan, Habicht, Sperber, Krähen, Ringeltaube, Elster, Bachstelze,

Star, Amsel, Haussperling und verschiedene Singvögel. Viele Vogelarten wurden durch die Chemisierung der Landwirtschaft reduziert und ausgerottet.

Die höchste Erhöhung der Flur: Stöckig – Hegerain 449,9 über NN

Die Hauptzufahrtsstraße von Creuzburg, von der B 7, nach Scherbdä wurde erst 1930 mit Packlager aus Kalksteinen erbaut. In den 50er Jahren durch Bahnschotter und Braunkohle verbessert und 1991/92 mit Steinkohlenteerschotter auf den jetzigen Stand gebracht.

Als weitere Ortsverbindungen sind zu nennen:

Scherbdä – Mihla	ca. 7 km
Scherbdä – Frankenroda	ca. 4,5 km
Scherbdä – Falken	ca. 7 km
Scherbdä – Schnellmannshausen	ca. 5 km
Scherbdä – Hattengehau	ca. 4 km

Diese Verbindungsstraßen sind alle, nur mehr oder weniger mit Kalksteinschotter befestigt.

Die Kirche zu Scherbdä

In der Schloßstraße zu Scherbdä steht unsere Kirche. Zum Teil des jetzigen Chorraumes dürften die Mauern aus dem 15. Jahrhundert zurückreichen. Denn laut Kirchen-Chronik, Blatt 3, Liste der Pfarrer zu Scherbdä, wird als 1. Pfarrer Petrus Reudilius 1555 genannt.

Laut Ev. Gemeindeblatt für Stadt und Land: Mai 1938/Seite 52 war die Kirche bis 1671 38 Schuh lang und 22 Ω Schuh breit. Am 23. April 1671 Anfang mit Steinbrechen und Grundsuchen. Herr Gideon von Wangenheim legte am 22. Mai 1671 den Grundstein für die jetzige Kirche. (Ende des Auszugs)

Der Turm steht auf der Ostseite der Kirche. Der untere Hauptteil des Turmes ist aus Stein, darauf ein beschiefertes Geschoß mit achteckiger Schweifkuppel.

Das Innere der Kirche: Ein hölzernes Tonnengewölbe überspannt den Hauptraum. Das Hauptbild darauf stellt Christi Himmelfahrt dar. Seitlich davon zeigt ein Bild den Seher Johannes von Patmos, ein anderes den Evangelisten Matteäus mit Engel. Diese Bilder sind stark beschädigt und bedürfen der Restauration.

Ein roter Prunkhimmel am westlichen Teil der Decke leitet zur Orgel über. Zwei Emporen, die einen Teil der Südwand freilassen, zeigen Halbfiguren

von Aposteln und Propheten.

Die Ausmalung, die sich auf die ganze Innenkirche erstreckt, erfolgte 1761 und wurde 1938 durch den Meister Brühl und seinen Gesellen erneuert. Neueinweihung am 8. Mai 1938, Pfarrer 1938: Hans Schmidt.

Mit dieser Ausmalung zählte die Scherbdäer Kirche zu dieser Zeit zu den schönsten Landeskirchen Thüringens. (Aus dem Ev. Gemeindeblatt Mai 1938/Seite 52)

Die hölzerne Kanzel steht auf einem vierkantigen Pfeiler. Ihr Schalldeckel wird von zwei dünnen Säulen getragen. Ein Lesepult steht in der Mitte, davor ein achteckiger Taufstein mit der Jahreszahl 1566 am Fuß. Über dem Taufstein hängt ein hölzerner Kronleuchter, der mit geschnitzten Fruchtkolben verziert ist.

Am 31. Dezember 1947 kam die große Kirchenglocke zurück, sie sollte im 2. Weltkrieg eingeschmolzen werden.

Dies geschah im 1. Weltkrieg mit der kleinen Glocke, welche danach durch eine neue ersetzt wurde.

1962 wurde das Schieferdach der Südseite mit Ziegeln ersetzt, 1971 die Nordseite ebenfalls.

Der Anger zu Scherbdä

In der Mitte unseres Ortes liegt der Anger, in der Angerstraße. Der Anger zählt zu den ältesten Anlagen des Ortes.

Vom SW gelangt man über eine Steintreppe und vom N, von der Höhe der Angerstraße, auf den Anger.

An den Eingängen stehen je 2 Steinsäulen mit runden Köpfen versehen. In der Mitte steht ein Steintisch mit Steinbänken umgeben.

Auf dem Anger stehen drei sehr alte Linden, deren Jahre wohl gezählt sind, sie müssen dann durch eine neue Anpflanzung ersetzt werden.

Früher wurde hier das Maienfest und alljährlich die Kirchweih gefeiert. Das Maienfest ist in Vergessenheit geraten.

Hoffen wir, für die Zukunft, daß die Kirchweih erhalten bleibt und alljährlich im Oktober Jung und Alt hier frohe Stunden erlebt.



Blick ins Durchbruchstal der Werra



Alte Werrabrücke bei Creuzburg



Blick auf die Altstadt von Creuzburg



Löwentreppe auf der Burg Creuzburg

Gemarkung Creuzburg (1809)

Vermessungsamt Eisenach, Werneburgst. 11, 99817 Eisenach – Zusammenstellung nach Nutzungsarten, Stand des Liegenschaftskatasters am 22.11.1995

Nutzungsart	Abkürzung	Fläche (qm)
Gebäude- und Freifläche	GF	233.344
Gebäude- und Freifläche, Wohnen	GFW	172.193
Gebäude- und Freifläche, Industrie	GF1	113.018
Gebäude- und Freifläche, Verkehr	GFV	3.959
Gebäude- und Freifläche, Erholung	GFE	110
Gebäude- und Freifläche, Bauplatz	Baupl	11.846
Gebäude- und Freifläche		534.470
Ackerland	A	12.002.101
Acker-Grünland	AGr	21.525
Acker (Hackrain)	A(Hack)	170.860
Acker (Obstbäume oder -sträucher)	A(Obst)	11.680
Grünland	Gr	1.525.517
Grünland-Acker	GrA	809.324
Hutung	Hu	420.454
Grünland (Obstbäume oder -sträucher)	Gr(Obst)	2.023
Gartenland	G	220.783
Landwirtschaftsfläche (nach der Bodenschätzung)		15.184.267
Abbauland	Abbaula	37.507
Sandgrube	Sandgr	22.992
Kiesgrube	Kiesgr	3.950
Lehmgrube	Lehmgr	16.460
Steinbruch	Steinbr	22.105
Lagerplatz	Lagerpl	4.777
Brunnen, Wasserbehälter	Brunnen	19
Betriebsfläche		107.810
Erholungsfläche	ErholFI	4.676
Sportplatz	Sportpl	9.260
Wochenendhausgelände	WochGel	3.094
Erholungsfläche		17.030
Straße	Straße	242.596
Weg	Weg	927.646
Gehweg	Gehweg	32

Nutzungsart	Abkürzung	Fläche (qm)
Bahngelände	Bahngel	75.501
Verkehrsfläche		1.245.775
Wald	H	38.713
Laubwald	LH	826.538
Nadelwald	NH	4.193.990
Mischwald	LNH	959.292
Waldfläche		6.018.533
Wasserfläche	WA	497.064
Sonstige Fläche	Sonstfl	41.391
Schutzfläche/Schutzstreifen	Schutzfl	4.253
Friedhof	Friedhof	13.094
Unland	U	1.058.298
Ödland	Ö	7.247
Graben	Graben	1.913
Sonstige Flächen		1.126.196

Die Gesamtfläche der Gemarkung Creuzburg ist 24.731.145 qm. Die Gemarkung Creuzburg umfaßt 4.577 Flurstücke.

Gemarkung Scherbda (1868)

Gebäude- und Freifläche	GF	125.092
Gebäude- und Freifläche, Wohnen	GFW	1.481
Gebäude- und Freifläche		126.573
Ackerland	A	4.083.074
Grünland	Gr	1.247.303
Gartenland	G	96.561
Landwirtschaftsfläche (nach der Bodenschätzung)		5.426.938
Erholungsfläche	ErholFl	21.571
Straße	Straße	527.246
Weg	Weg	2.713
Verkehrsfläche		529.959

Nutzungsart	Abkürzung	Fläche (qm)
Wald	H	3.865.624
Mischwald	LNH	5.052
Waldfläche		3.870.676
Wasserfläche	Wa	91.438
Sonstige Fläche	Sonstfl	16.381
Friedhof	Friedhof	5.356
Unland	U	112.083
Ödland	Ö	29.218
Sonstige Fläche		163.038

Die Gesamtfläche der Gemarkung Scherbda ist 10.230.193 qm. Die Gemarkung Scherbda umfaßt 1.548 Flurstücke.



Buchenwälder im Werratal

Kurzer Überblick über die Geschichte unserer Gemeinde und ihre derzeitige Situation



Ifta

Die Gemeinde Ifta wurde mit dem Fall der innerdeutschen Grenze im Jahre 1990 infolge ihrer seither sich vollziehenden Entwicklung und zahlreicher Initiativen bis weit über die Landesgrenzen (selbst in den USA) bekannt.

Jahrzehntlang in einen eisernen Käfig gesperrt, sollen die kommenden Jahrzehnte der Entfaltung aller freiheitlichen und friedlichen Kräfte unserer Bürger und der Gemeinde dienen. Vom früheren Flair einer intakten und lebendigen Wohngemeinde, geprägt durch ihre Geschichte und eine reizvolle Umgebung, hat der Ort trotz der langen Isolation nichts eingebüßt. Im folgenden sollen einige Daten aus Gegenwart und Geschichte, Ihnen verehrte Besucher, den Ort ein wenig näher bringen.

Von besonderer Schönheit als Baudenkmal ist die Kirche der Gemeinde, die vor allem ihre Anziehungskraft der Ausgestaltung des Innenraumes (Orgel, Altar, Malerei) zu verdanken hat. Geschichtsträchtig sind aber auch die alten Schulgebäude (jetzt Rathaus und Bibliothek bzw. Heilpraxis und Bürgerhaus). Neueren Datums, aber in ruhiger und schöner Lage, präsentieren sich Kindergarten und Schule des Ortes. Das sportliche und kulturelle Leben wird überwiegend von den sehr aktiven Vereinen des Ortes gestaltet.

Erst langsam vollzieht sich nach dem Fall der unglückseligen Grenze der Wandel vom ehemals abgeschotteten Grenzort zum attraktiven Wohn- und Fremdenverkehrsort. Vor allem auch eine Vielzahl privater Initiativen lassen uns hierbei in eine hoffnungsvolle Zukunft blicken.

Beispielgebend für uns und die künftige Entwicklung könnten unsere befreundeten Nachbarorte und unsere Partnerstadt Schwalmstadt (1995 – Gastgeber des Hessentages) sein.

IFTA – Ein Dörfchen im Wartburgland

Ifta – 1993 als schönstes Dorf des Altkreises Eisenach ausgezeichnet – wurde im Jahre 1260 erstmals urkundlich unter dem Namen „Yfide“ erwähnt. Geschichts- und Namensforschung ordnen Ifta jedoch der ersten Siedlungsperiode 300 v. Chr. bis 531 n. Chr. zu. Zeitzeugen, wie der mittelalterliche Kirchturm belegen zudem ein älteres Entstehungsdatum als die urkundliche Erwähnung. 17 km nordwestlich der Wartburgstadt Eisenach gelegen, ist der Ort eingebettet in sanfte Hügel und Höhenzüge – die Ausläufer des Ringgaus. Die Landesgrenze stellt im Westen der Gemeinde die natürliche Grenze zur hessischen Gemeinde „Ringgau“ dar. In früheren

Schriften wird Ifta, aufgrund seiner ausgeprägten dörflichen Strukturen, auch als Zentrum der Ringgaulöcher bezeichnet, zu denen nach dem Fall der unsäglichen innerdeutschen Grenze wieder ein warmes und herzliches Verhältnis entstanden ist. An diese Grenze und die damit verbundene Trennung erinnert mahndend das „Baumkreuz“ – ca. 300 m des unüberwindlichen Zaunes beidseitig mit Linden und Eschen bepflanzt und gestaltet von Boys – Schülern aus Frankfurt und Düsseldorf, den Wilhelmi-Verken aus Lahnu sowie Schülern und Erwachsenen der Gemeinde. Es ist ein mahndendes Zeitzeugnis und Naturdenkmal, welches jeder Besucher der Gemeinde als Sehenswürdigkeit erleben sollte.

Unweit des Baumkreuzes ist der Ortsteil Wolfmannsgehu in ein idyllisch gelegenes Seitental eingebettet. Von hier aus gelangen wir auf einen allmählich ansteigenden Wanderweg zu einer weiteren Sehenswürdigkeit der Region. 503 m über dem Meeresspiegel und 200 m über dem Werratal bietet der „Heldrasten“ einen herrlichen Rundblick in eben dieses Tal. Wenn wir auf dem Rückweg über einen der ortsumgebenden Höhenzüge („Langer Berg“ – 370 m über NN) wandern, tut sich westwärts der Blick ins Hessische („Lüderbach“) und ostwärts der Blick ins Werratal bzw. zur „Wartburg“ (bei guter Sicht bis hin zum Inselsberg) auf. In den Ort abgestiegen, treffen wir inmitten Iftas auf den Anger und die Kirche.

1714 neu errichtet und 1748 so ausgestattet wie wir sie noch heute vorfinden, entstand sie als Verbindung eines in östlicher Richtung gelegenen kleinen Kirchleins aus vorreformatorischer Zeit und des Kirchturmes aus dem 10. Jh. Im Innenraum ist die Kirche mit schönster „Bauernbarock“-Malerei ausgestattet – einmalig im weiten Umkreis. Sehenswert ist auch die hohe Kanzel mit seinen Intarsien und der zehneckige Taufstein aus dem 16. Jahrhundert, sowie die Orgel.

Die Geschichte der Gemeinde begegnet dem Besucher auch beim Gang durch die Hauptstraße, eine alte Handelsstraße – die „Lange Hessen“ – genannt, mit ihren zahlreichen Fachwerkhäusern.

Ein besonderes Lebensgefühl vermittelt weiterhin die „Ifta“, ein immer wasserführender Bach, der ruhig den Ort durchfließt, wenn nicht Sturm und Schneeschmelze ihn zum reißenden Strom anschwellen lassen.

So stellt sich Ifta seinen Besuchern als beschaulicher Ort in einer wunderschönen Landschaft mit zahlreichen Wandermöglichkeiten dar.

Zahlen • Daten • Fakten • Wissenswertes

- Die Gemarkung Ifta umfaßt insgesamt eine Fläche von ca. 1760 ha.
- Die Lage der Gemeinde zwischen dem hessischen Ringgau im Westen und dem Werratal im Osten machen Ifta zu einem reizvollen Wohnort in einer wunderschönen Landschaft.
- Die umliegenden bewaldeten Hänge (370 m ü. NN) weisen zum Ortskernbereich (230 m ü. NN) schon erhebliche Höhenunterschiede aus. Klimatisch liegt Ifta in einer für Mitteleuropa typisch gemäßigten Zone, mit einem relativ milden Klima ohne extreme Bedingungen.
- Derzeit leben ca. 1.300 Menschen in der Gemeinde – die Tendenz ist leicht ansteigend.
- Die Wirtschaftsstruktur hat sich seit 1990 gefestigt. Vor allem die Holzverarbeitung (Sägewerk, Tischlereien, Zimmereien) ist verbreitet, dazu Handwerksbereiche wie Bau-, Maler-, Klempner/Sanitär- und Fliesenlegerhandwerk. Auch der Handel (Kaufmarkt, Maler- und Schreibartikel, Blumenhaus, Quelle-Agentur, Getränkemärkte und Gaststätten, Spedition und Fuhrbetriebe) haben wie der größte Betrieb der Gemeinde – “Brand-Fenstertechnik” – einen nicht geringen Anteil an der Wirtschaftsentwicklung der Gemeinde. Zudem ist die Gemeinde nach wie vor landschaftlich geprägt.
- Kindergarten, Grundschule, Seniorenbetreuung, Arzt und Heilpraktiker zeichnen überwiegend für die soziale Struktur verantwortlich.
- Direkt an der B 7 gelegen, sind von hieraus die Städte Eschwege (ca. 25 km) und Eisenach (ca. 17 km) sowie die Autobahn (ca. 12 km) schnell erreichbar.
- Einzugsbereiche sind von West und Ost der schon erwähnte Ringgau bis zur Stadt Creuzburg bzw. Eisenach, Süd nach Nord Gemeinde Herleshäusen bis zum Aussichtspunkt Heldrastein (Gemarkung Treffurt).
- Sehenswürdigkeiten außerhalb des Ortes sind:
Heldrastein (Rundblick ins Werratal)
und Baumkreuz (unmittelbar an der B 7 an der hessischen Grenze).

Wanderwege führen Sie hierher und in unsere schöne Umgebung.



Fachwerk und Kirche in Ifta

Gemarkung Ifta (1837)

Vermessungsamt Eisenach, Werneburgst. 11, 99817 Eisenach – Zusammenstellung nach Nutzungsarten, Stand des Liegenschaftskatasters am 30.11.1995

Nutzungsart	Abkürzung	Fläche (qm)
Gebäude- und Freifläche	GF	247.148
Gebäude- und Freifläche, Wohnen	GFW	10.772
Gebäude- und Freifläche, Wirtschaft	GFD	28.305
Gebäude- und Freifläche, Landwirtschaft	GFL	1.902
Gebäude- und Freifläche, Industrie	GFI	2.808
Gebäude- und Freifläche, Verkehr	GFV	278
Gebäude- und Freifläche, Bauplatz	Baupl	15.064
Gebäude- und Freifläche		306.277
Ackerland	A	2.491.652
Grünland	Gr	3.535.878
Grünland (Obstbäume oder -sträucher)	Gr(Obst)	3.693
Gartenland	G	116.935
Landwirtschaftsfläche		6.148.158
Abbauland	Abbaula	940
Versorgungsanlage	VersorgA	4
Betriebsfläche		944
Erholungsfläche	EholFI	16.760
Straße	Straße	745.251
Weg	Weg	1.240
Verkehrsfläche		746.491
Waldfläche	H	3.792.880
Wasserfläche	Wa	151.247
Sonstige Fläche	Sonstfl	1.124.333
Friedhof	Friedhof	2.859
Unland	U	195.074
Ödland	Ö	234.514
Graben	Graben	387
Sonstige Flächen		1.557.167

Kurzer Überblick über die Geschichte unserer Gemeinde und ihre derzeitige Situation



Krauthausen

Am nördlichen Rand des Thüringer Waldes, 8 km nördlich der Kreisstadt Eisenach, liegt am Fuße der Hohleite und des Eichelberges, am Bache Madel, in landschaftlich schönem Tale die Gemeinde Krauthausen.

Die Entstehung unseres Ortes geht auf die 2. Siedlungsperiode bis in das 9. Jahrhundert zurück. So wurde unser Ort 1141 mit dem Namen "Kruthusen" erstmals erwähnt. Die Entwicklung in unserem Ort wurde jahrhundertlang durch die landschaftliche Produktion der umliegenden Güter, nach dem 2. Weltkrieg von der Bodenreform aufgestockten Kleinbetrieben und später durch die LPG geprägt.

Die Kirche steht an der tiefsten Stelle des Ortes. Der Turm mit seinen ungewöhnlichen starken Mauern, auffallenderweise an der Westseite stehend, ist wesentlich älter als die Kirche, und vermutlich war er Bestandteil einer Wasserburg. An diesem Turm wurde in den Jahren 1709 - 1717 das Kirchengebäude angesetzt.

An der Grenze zu Hessen liegend, blieb unser Ort bis zur Vereinigung der entstandenen zwei deutschen Staaten völlig ohne Bedeutung. Nach der Wende wirkte sich die territoriale Lage an der A 4 und B 7 unmittelbar vor Eisenach günstig aus.

Im Rahmen des Grenzbauprogrammes entstand ein Industrie- und Gewerbegebiet von ca. 28 ha Größe im I. Bauabschnitt, im II. Bauabschnitt werden 26 ha für eine Ansiedlung zur Verfügung gestellt.

Als bedeutendster Betrieb hat sich die BMW Fahrzeugtechnik GmbH angesiedelt und am 10.03.1992 die Produktion aufgenommen. Das gesamte Territorium ist an die Erdgasversorgung angeschlossen.

Unser ländliches Niveau soll trotz der umfangreichen Veränderungen und Entwicklungsmaßnahmen nicht beeinträchtigt werden. Der bisherige kleine Ort wird sich auf 12 ha Wohnbauungsfläche erweitern.

Durch die Ansiedlung von Dienstleistungs- und Versorgungsunternehmen sowie die Schaffung von Freizeit- und Sporteinrichtungen wird unser Dorf eine Bereicherung des dörflichen Lebens erfahren.

Freizeiteinrichtungen, Erholung, Wanderwege

Am Rande des Industrie- und Gewerbegebietes im OT Deubachshof ist als "Grüne Mitte" im Bereich des "Alten Gutshofes" die Errichtung eines Hotels mit Versorgungseinrichtungen und Anlagen zur Freizeitgestaltung und sportlichen Betätigungen vorgesehen.

Die LOMO-Raststätte an der Autobahn A 4 bietet neben einem umfangreichen Tank- und Autoservice gastronomische Einrichtungen wie Snack, rustikale Truckerstube, Restaurants, Konferenz- und Beratungsräumlichkeiten. Das Panorama-Café/Bistro ermöglicht einen Weitblick bis in das Werratal.

An der B 7 befindet sich die Raststätte "Käthes Sonnenhäusle". Die Raststätte "Am Ramsberg" befindet sich im Autobahnbereich am äußersten Ende der Gemarkung Krauthausen.

Das Dorfgemeinschaftshaus (Einweihung am 13.04.1995) hat zur Bereicherung des Gemeinschaftslebens und der sportlichen Freizeitgestaltung (Kegeln, Tischtennis, Gymnastik) beigetragen. Das Vereinsleben wird damit gefördert.

Der herrlich gelegene Weinberg am Ortsrand von Krauthausen liegt am Wanderweg "Grünes Dreieck" nach Creuzburg, Pferdsdorf-Spichra und Utteroda. Der Weinberg mit einer Wanderhütte bietet einen herrlichen Weitblick.

Die walddreiche Umgebung ermöglicht Wanderungen in alle Richtungen.



Kirche in Krauthausen

Zahlen • Daten • Fakten • Wissenswertes

Gemarkung Krauthausen 1.010 Einwohner
(Stand 31.08.1995)

Gebäude- und Freiflächen	470.720 qm
Landwirtschaftsfläche (nach der Bodenschätzung)	3.059.008 qm
Betriebsfläche	8.386 qm
Erholungsfläche	17.256 qm
Verkehrsfläche	517.186 qm
Waldfläche	647.030 qm
Wasserfläche	36.987 qm
Sonstige Fläche	644.378 qm

Gesamtfläche der Gemarkung Krauthausen 5.400.951 qm
Einwohner Krauthausen 1.010

Art der Gemeinde:
Einheitsgemeinde mit den Ortsteilen Ütteroda und Pferdsdorf-Spichra

Gemarkung Ütteroda 278 Einwohner

Gebäude- und Freifläche	52.486 qm
Landwirtschaftsfläche (nach der Bodenschätzung)	3.518.822 qm
Betriebsfläche	11 qm
Erholungsfläche	12.140 qm
Verkehrsfläche	234.981 qm
Waldfläche	1.073.045 qm
Wasserfläche	46.392 qm
Sonstige Fläche	195.037 qm

Gesamtfläche der Gemarkung Ütteroda 5.132.914 qm
Einwohner des Ortsteils Ütteroda 278

Gemarkung Pferdsdorf

Gebäude- und Freifläche	81.059 qm
Landwirtschaftsfläche (nach der Bodenschätzung)	2.246.745 qm
Betriebsfläche	9.122 qm
Verkehrsfläche	287.888 qm
Waldfläche	778.631 qm
Wasserfläche	79.455 qm
Sonstige Fläche	758.653 qm

Gesamtfläche der Gemarkung Pferdsdorf 4.241.533 qm
Einwohner des Ortsteils Pfersdorf-Spichra 427 Einwohner

Gemarkung Spichra

Gebäude- und Freifläche	27.972 qm
Landwirtschaftsfläche (nach der Bodenschätzung)	1.452.832 qm
Erholungsfläche	8.680 qm
Verkehrsfläche	187.672 qm
Waldfläche	318.635 qm
Wasserfläche	121.456 qm
Sonstige Fläche	172.739 qm

Gesamtfläche der Gemarkung Spichra 2.289.986 qm
Einwohner s. bei OT Pfersdorf-Spichra

Behördliche Einrichtungen

Bezeichnung	Anschrift	Telefon
Einheitsgemeinde Krauthausen (Außenstelle der VG) mit den Ortsteilen: Ütteroda Pferdsdorf-Spichra	Oberstraße 42a, 99819 Krauthausen	036926/9400
Gemeinde Ifta (Außenstelle der VG) Bauamt der VG		036926/82531
Stadt Creuzburg (Sitz der VG) - Bauhof, Steinhof 2	Michael-Praetorius-Platz 2	036926/9470 036926/98172
- Fremdenverkehrsbüro, Markt 4	Übernachtungen, Essenleistung, Burg-Stadtführung, Konzerte, Ausstellungen, Souvenierverkauf, Wanderkarten	036926/98047

Wegweiser für die Verwaltungsgemeinschaft Creuzburg

Gemeinschaftsvorsitzender Herr Schill Ruf Creuzburg 82208, 036926/9470

Gliederung der Ämter:

Abteilung I

Hauptamt

Hauptamtsleiter:

Frau Schwanz
gleichzeitig innerdienstlicher Vertreter des Gemeinschaftsvorsitzenden

Sekretärin:

Frau Harms

- Personalverwaltung einschl. ABM
- Kontakte zu Ortsvereinen
- kommunale Versicherungsangelegenheiten
- Amts- und Rechtshilfe
- Wahlen

Abteilung III und IV

Finanzen und Kasse

Amtsleiter:

Frau Carl

Sachbearbeiterin:

Frau Martin (Stellvertreter)

Frau Sauerhering

Frau Müller

Frau Engler

Bezeichnung	Anschrift	Telefon
<ul style="list-style-type: none"> • Kassengeschäfte • Gewerbesteuerveranlagung • Steuerbescheide (Grundsteuer, Hundesteuer, Wasser- und Kanalabgabe) • Mieten und Pachten • Mahnbescheide 		
<i>Abteilung V</i>		
Umwelt- und Ordnungsamt		
Amtsleiter:	Frau Rauchmaul	
Sachbearbeiterin:	Frau Krug	
	Frau Eichholz	
Meldeamt:	Frau Welsch	
Standesamt:	Frau Lind	
Mitarbeiterin:	Frau Krug	
<ul style="list-style-type: none"> • Register sämtlicher Gewerbe – lt. Auskunft Gewerbeamt • öffentliche Sicherheit und Ordnung • Überwachung ruhender Verkehr • Beantragung und Durchführung von AB-Maßnahmen • Jagd- und Fischereiwesen • Feld-, Forst- und Naturschutz • Gewässer-Umweltschutz • Standesamt • Meldeamt • Versorgungsangelegenheiten in Verbindung mit dem Wartburgkreis • Friedhofswesen • Brand- und Katastrophenschutz 		
<i>Abteilung VI</i>		
Bauverwaltung		
Amtsleiter:	Herr Schwanz	
stellv. Amtsleiter:	Herr Beck	
Sachbearbeiterin:	Frau Lind, Frau Fiedler-Bimmermann	
	Frau Friedberger, Frau Funke (Außenstelle Krauthausen)	9400
	Frau Aßmann, Frau Breitbarth (Außenstelle Ifta)	82531
<ul style="list-style-type: none"> • Überwachung und Unterhaltung Kanalisation, Wasserversorgung, Straßenbeleuchtung, Gemeindestraßen • Vorbereitung von Bauanträgen • Anliegerbeiträge und Anschlußgebühren für Kanal und Wasser Erschließungsbeiträge • Liegenschaften und Kataster • Wegebau • Denkmalpflege 		

Bezeichnung	Anschrift	Telefon
<ul style="list-style-type: none"> • Bewirtschaftung des Kommunalvermögens (Immobilien) • Wohngeldangelegenheiten – Hilfestellung bei der Beantragung • Mietverträge • Sicherung und Entwicklung von Gewerbeflächen bzw. Wohnbauland • Vorbereitung und Abstimmung der Erschließung • Bauüberwachung in Wohn- und Gewerbegebieten 		
– territoriale Angelegenheiten werden zu den Sprechzeiten vom Bürgermeister entgegengenommen		
Sprechzeiten des Bürgermeisters:		dienstags von 16.00 - 18.00 Uhr
<i>Herr Nowatzky - Bürgermeister Krauthausen</i>		
<i>Herr Wallstein - Bürgermeister Ifta</i>		
<i>Herr Breustedt - Bürgermeister Creuzburg</i>		

Schulen und Kindergärten

Name	Anschrift	Telefon
Schulen		
Creuzburg		
Grundschule	Klosterstraße 34	036926/82433
Staatliche Regelschule "Michael Praetorius"	Michael-Praetorius-Platz 1	036926/82237
Ifta		
20. Grundschule Ifta	Willershäuser Straße	036926/82354
Kindertagesstätten		
Creuzburg		
Johanniter-Unfallhilfe Kita Creuzburg	Auf dem Hohnert 2	036926/82551
Ifta		
Kindertagesstätte Ifta	Flurstraße 10	036926/90561
Krauthausen		
Kindergarten Pferdsdorf	Am Baumgarten 1	036926/98760

Kirchen

Name	Anschrift	Telefon
Creuzburg Ev.-Luth. Pfarramt – Nikolaikirche – Liboriuskapelle	Klosterstraße 12	036926/82459
Ifa Ev. Pfarramt Kirche	Eisenacher Straße 9	036926/82486
Krauthausen Kirche Utteroda Kirche Krauthausen Kirche Pferdsdorf Kirche Spichra	Frau Voigt Frau Brenstedt Herr Köhler Herr Köhler	Bischofroda Creuzburg Ifa Ifa

Kulturelle Einrichtungen

Ifa Gemeindebibliothek Bürgerhaus	geöffnet: Montag von 14.30 bis 16.30 Uhr geöffnet: nach Vereinbarung	
Krauthausen	Dorfgemeinschaftshaus mit Klubraum und Kegelbahn	
Utteroda	Gemeindesaal	
Pfersdorf-Spichra	Gemeindesaal	
Creuzburg Konzerte Ausstellungen Burg Creuzburg	Festsaal Burg (monatlich) Rittersaal Burg (monatlicher Wechsel) Museum mit Heimatkabinett, Elisabeth-Kemenate, Ausstellung, Parkanlage, Töpferei, Standesamt, Freilichtbühne	
	Vorträge Burgführungen Stadtführungen Tagungsmöglichkeiten	} Vorbestellungen im Fremdenverkehrsbüro
Bürgerhaus "Klostergarten"	mit Saal bis 400 Personen für Großveranstaltungen und Tagungen Vereinszimmer bis 50 Personen	

Name	Anschrift	Telefon
Zentralbibliothek	geöffnet: Mo. 13.30 - 17.30 Uhr	
	Di. 13.30 - 17.30 Uhr	
	Do. 10.00 - 12.00 Uhr	13.30 - 17.30 Uhr
	Fr. 9.00 - 12.00 Uhr	

Ärzte, Zahnärzte, Tierärzte, Heilpraktiker, Apotheken

Name	Anschrift	Telefon
Creuzburg Praktischer Arzt Dr. med. Freier	Plan 4	036926/82233
Zahnärzte Dr. Göcking Hr. Schuchert	Plan 4 Bahnhofstraße 15	036926/82234 036926/82700
Tierärztliche Gemeinschaftspraxis	Neue Scherbdaer Straße 6	036926/82272
Apotheke Kloster-Apotheke	Plan 2	036926/957-0
Ifta Praxis Allgemein med. Dipl. med. S. Först Heilpraktiker V. Weimer	Heinrichstraße 5 Eisenacher Straße 31	036926/82513 036926/98298

Soziale Fürsorge

Name	Anschrift	Telefon
Creuzburg		
Johanniter-Unfall-Hilfe e. V. Sozialstation	Klosterstraße 19	036926/82206
Seniorenclub	Klosterstraße 19	036926/82434
Kranken- und Alterspflege Gerlinde Helbig	Hans-Walzendorf-Str. 11	036926/99820
Ifta		
Seniorentreff	Kasseler Straße 2	036926/82531

Turn- und Sportstätten

Name	Anschrift	Telefon
Ifta		
Sporthalle an der Schule	Feldstraße 1	036926/82345
Sportplatz	Am Klingrain	036926/6016
Kleinsportanlage	Flurstraße	
Creuzburg		
Sportplatz	Klosterstraße	
Fußballfeld, Rasenplatz, Kickwand		
Turnhalle	Klosterstraße (über Grundschule)	036926/82433
Gymnastik, Tischtennis		
Bürgerhaus "Klostergarten"	Klosterstraße 34	036926/90300
Kegelbahn		
Tennisplätze	Pferdsdorfer Weg (B 7)	
Naturlehrpfad	Beginn Schützenplatz – 7 km	
Trimm-Dich-Pfad	Am Schützenplatz	
11 markierte Wanderwege	Bänke, Schutzhütte	
Bootsanlegesteg	Raststätte Werrabrücke	

Zuverlässige Partner präsentieren sich!

Dämmstoffe und Zubehör für

Hochbau • Akustik • Innenausbau

Flachdach • Fassade • Fußbodenbau

Techn. Isolierung • Vollwärmeschutz

Ihr Profi-Fachhandel

für Wärme-, Kälte-, Schall- und Brandschutz



**WKT - DÄMMSTOFFE
GMBH + CO. HOLDING OHG**
NIEDERLASSUNG WKT-KRAUTHAUSEN

Stadtfelder Straße 1a
D-99819 Krauthausen-Deubachshof
Telefon 0 36 91 / 85 03 - 0
Telefax 0 36 91 / 85 03 - 15
e-Mail Ralph.Lenhard@WKT.de

Trinkwasserzweckverband

99817 Eisenach
Hinter der Mauer 1
Telefon
0 36 91/2 41-0
Telefax
0 36 91/24 11 90



Eisenach-Erbstromtal



AbwasserVerband Eisenach-Erbstromtal

Am Frankenstein 1
99819 Eisenach/Stedtfeld
Telefon 0 36 91/8 14-0
Telefax 0 36 91/8 14-4 44

ohra hörsel  as

- Erdgas
- Flüssiggas
- Wärme



Sonnenwärme
aus der Erde

99880 Fröttstädt, Am Bahnhof 4
☎ 0 36 22-621-0, Fax 0 36 22-621-140

EISENACH


Stadt EISENACH
Entsorgungs GmbH

Über dem Teich 8
99817 Eisenach

Tel. 036920/13-3
Fax 036920/13-400

Wir lösen Ihr Abfallproblem

- Containerdienst
- Fäkalienentsorgung
- Altpapier / Altglas
- Altreifen- und Bleiakumulatoren
- Interseroh • Kunststoffabfälle • DSD
- Kanal- und Gullyreinigung
sowie TV-Inspektion
- Kommunal- und Industrieentsorgung
- Maschinelle Reinigungsleistungen
- Sonderabfall



Wir sind für Sie da!

Lindemann
KÜCHEN
KÜCHENMÖBEL & HOLZARTIKEL

B. LINDEMANN

Klosterstraße 58
99831 Creuzburg
Tel.+Fax: 036926/90285


Öffnungszeiten:
Montag-Freitag 15.00-18.00 Uhr
Samstag 9.00-12.00 Uhr

Seebach

**Gas- und Wasser Installateurmeister
Heizungs- und Lüftungsbaumeister**

Norbert Seebach
Steinhof 8 99831 Creuzburg/Werra
Telefon: 036926 / 90442 Auto Tel.: 01711911162
Telefax: 036926 / 99424

RIEMANN-REISEN



Hartmut Riemann
Omnibusbetrieb
Eisenacher Str. 41a
99831 Schnellmannshausen
Telefon (03 69 26) 9 09 14

Ingenieur- und Sachverständigungsbüro
Werner Lotz - Dipl.-Ing. (FH)
Beratender Ingenieur

- Zertifizierter Sachverständiger für Grundstücksbewertung -
Energieberatung

Bahnhofstr. 21 • 99817 Eisenach
Tel./Fax (0 36 91) 21 76 63

Jens Reichhard

Transporte
Baustoffe
Baggerarbeiten

99831 Ifta
Archfelder Straße 10 A
Telefon (03 69 26) 9 04 81
Telefax (03 69 26) 9 94 77

ABUTEX

Vliesstoffe für:

Polstermöbel-, Automobil-, Kabel-,
Elektro-, Filter- und Schuhindustrie

ABUTEX-Scherf GmbH
Bahnhofstraße 78 • 99831 Creuzburg
Telefon: 03 69 26 / 8 22 31 und Fax: 03 69 26 / 8 25 11

100 Jahre

Der Partner für Sie!

Problemlos bauen -
wir bieten Sicherheit und Solidität

Brüßler-Bau
Gesellschaft mbH
37296 Ringgau-Röhrda
Tel. 05659/7071 • Fax 92101

Krauthausen

Dorfgemeinschaftshaus

036926/9400

Kegelbahn, Tischtennis, Gymnastik

Bolzplatz/Sport-, Freizeit- und Grillplatz

Kinderspielplatz

Sonstiges

Creuzburg

Parkplätze

Am Markt, Raststätte Werrabrücke, Am Plan

Grillplatz

Am Schützenplatz

Krauthausen

Grillplatz/Sportplatz

Ütteroda

Spielplatz/Sportplatz

Pferdsdorf-Spichra

Ifta

Grillplatz, Naturlehrpfad, Baumkreuz, markierte Wanderwege

Vereine und Verbände

Creuzburg

Für unsere Neubürger der Verwaltungsgemeinschaft Creuzburg. Wer von Ihnen die Geselligkeit mag, kann sich gern in den Creuzburger Vereinen anschließen. Nähere Auskünfte gibt Ihnen das Fremdenverkehrsbüro Creuzburg, Am Markt 4, täglich geöffnet von 10.00 - 15.00 Uhr.

Hier können Sie sich auch Informationen über unsere Stadt einholen, Wanderkarten aus der Umgebung erwerben oder vielleicht eine Konzertkarte bestellen für das nächste Schloßkonzert auf der Burg Creuzburg

Vereinsname	Ansprechpartner	Anschrift	Telefon
Creuzburger Carneval Club e. V.	Dieter Spangenberg	99831 Creuzburg, Bahnhofstraße 99	036926/82544
Freiwillige Feuerwehr Creuzburg e. V.	Joachim Trabert	99831 Creuzburg, Kasseler Straße 6	036926/82288
Geflügelverein Creuzburg	Erhard Heinemann	99831 Creuzburg, Bahnhofstraße 54	036926/82320

Vereinsname	Ansprechpartner	Anschrift	Telefon
Sportverein "Blau Weiß 90" e. V. • Kegeln • Gymnastikgruppe • Tischtennis • Basketball • Tennis • Volleyball	Uwe Werkmeister	99831 Creuzburg, Neue Straße 16	036926/98719
Burgverein e. V.	Michael Wagner	99831 Creuzburg, Eisenacher Straße 2	036926/82263
Werratalverein e. V.	Dr. Sienhold, Vorsitzender	Anmeldung im Fremdenverkehrsbüro Creuzburg	036926/98047
Gesellschaft Michael Praetorius e. V.	Pastorin Susanne Brenstedt	99831 Creuzburg, Klosterstraße 12	036926/82459
Fremdenverkehrsverein Creuzburg e. V.	Astrid Thiel	99831 Creuzburg, Poststraße 2	036926/98160
Jugendclub	Uto Richardt	99831 Creuzburg, Hinter dem Brauhaus 1	036926/99183
Förderverein Regelschule	Jens Limpert	99831 Creuzburg, Auf dem Hohnert 5	036926/90017
Fußballverein Creuzburg	Jens Gladitz	99831 Creuzburg, Auf dem Hohnert 1b	036926/82243
Schützenverein Creuzburg	Albert Gatzemeier	99831 Creuzburg, Am Rähmen 9	036926/90012

Ifta

Angelsportverein		Flurstraße 23	036926/90193
Feuerwehrverein		Querstraße 3	036926/9520
Gesangverein		Am Markt 3	036926/90471

Heimatverein		Weiß Gasse 19	036926/90647
Hundesportverein		Weiß Gasse 31a	036926/90664
Kaninchenzuchtverein		Kasseler Straße 52	036926/98201
Kleingartenverein		Am Markt 6a	036926/82381
Sportverein		Weiß Gasse 33	036926/90652

Gemeinde Krauthausen

Vereine EG Krauthausen:

Handballsportverein "Rot-Weiß" Krauthausen	Bernd Schwarz	Stresemannstraße 12 a, 99817 Eisenach	03691/610247
SC Einheit Pferdsdorf-Spichra e. V.	Hans-Jörg Kirchner	Hintergasse 3a, 99819 Krauthausen/OT Pfersdorf	036926/98763
Fußballverein/Spielgemeinschaft e. V. Utteroda	Michael Werneburg	Eisenach/OT Neukirchen	036926/98457
Rassegeflügelzuchtverein Utteroda	Walter Wetterau	Am Rähmen 9, 99819 Krauthausen/OT Utteroda	
Freiw. Feuerwehr Verein Spichra	Ronny Groß	Dorfstraße 26, 99819 Krauthausen/OT Spichra	
Heimatverein Krauthausen	Ralf Wöllner	Madelblick 13, 99819 Krauthausen	036926/98000

Wir sind für Sie da!

BOTAN - GRILL

Marktstraße 2
99831
Creuzburg

Mindest-
bestellung:
Bis 5 km
20,00 DM
Bis 10 km
30,00 DM



Pizza - Service

 **03 69 26 / 8 24 63**

Für unsere kleinen
Gäste
jetzt neu!
Mini-Pizza
18 cm
Durchmesser
ab 3,- DM

Öffnungszeiten
Montag -
Samstag
11.00 - 23.00 Uhr
Sonn- und
Feiertage
12.00 - 23.00 Uhr



Landgasthof Zur Linde

Inh. Karin Spör
Eisenacherstr. 24 • 99831 Ifta
Telefon (03 69 26) 9 94 78



- echte Thüringer Küche nach Hausmacherart
- Familien- und Vereinsfeiern
- Biergarten
- Party-Service




**Gaststätte
"Roter Hirsch"**

seit 1731

Gepflegtes Wartburg-Pils
Gästezimmer
Familienfeiern bis 50 Personen
Ruhetag: Mittwoch

Inh. Karl Reichhard • Kasselerstr. 10 • Ifta • Tel. 03 69 26/9 05 62



**Saatengold GmbH
Creuzburg
Herstellung u. Vertrieb
von Saatgut u. Futtermittel**

Bahnhofstraße 82
99831 Creuzburg
Tel.: 03 69 26 / 8 25 63
Fax: 03 69 26 / 9 99 77



RHÖNBASALT VACHA GMBH
Asphalt-Mischanlage

99819 Krauthausen
Warthaer-Straße 8

Tel.: (0 36 91) 89 42 62
Fax: (0 36 91) 89 42 74

Terminvorschau

Creuzburg

Karnevalveranstaltungen mit dem Creuzburger Carneval Club	Abendveranstaltungen Kinderfasching Sturm auf's Rathaus Januar bis Rosenmontag
Burgfest	Pfingsten Sa - Mo
Country-Fest mit dem Coutry Club Creuzburg	Monat Juli
Weihnachtsmarkt	2. Advent
Konzerte	monatlich
Thüringer Schloßkonzerte im Festsaal der Burg	
Ausstellungen im Rittersaal der Burg	April - Oktober
Wanderungen des "Werratalvereins"	Frühjahrswanderung - Mai Herbstwanderung - Oktober

Ifta

Kinderfest	22. Kalenderwoche
Kirmes (Kirchweihfest)	42./43. Kalenderwoche
Weihnachtsmarkt	erster Advent
Osterfeuer	Ostersamstag
Kirmes Wolfmannsgehau	Himmelfahrt
Frühlingsfest	Pfingsten

Krauthausen

Volks- und Kinderfest	Monat Juni/Juli
Sportfest in Ütteroda	Monat Juni/Juli
Kirmes Ütteroda	Monat Oktober

I M P R E S S U M



WEKA
INFORMATIONSSCHRIFTEN-
UND WERBEFACHVERLAGE
GMBH

INTERNET: <http://www.weka-cityline.de>
E-MAIL: info@weka-cityline.de

Lechstraße 2, 86415 Mering,
Postfach 1147, 86408 Mering,
Telefon 0 82 33/3 84-0,
Telefax 0 82 33/3 84-103



AUCH IM INTERNET:
<http://www.weka-cityline.de>

IN UNSEREM VERLAG ERSCHEINEN:

Broschüren zur Bürgerinformation, Heiraten, Wirtschaftsförderung, Umweltschutz und zum Thema Bauen.

Herausgegeben in Zusammenarbeit mit der Kommune.
Änderungswünsche, Anregungen und Ergänzungen für die nächste Auflage dieser Broschüre nimmt die

Verwaltung oder das zuständige Amt entgegen. Titel, Umschlaggestaltung sowie Art und Anordnung des Inhalts sind zugunsten des jeweiligen Inhabers dieser Rechte urheberrechtlich geschützt. Nachdruck und Übersetzungen sind – auch auszugsweise – nicht gestattet.

Nachdruck oder Reproduktion, gleich welcher Art, ob Fotokopie, Mikrofilm, Datenerfassung, Datenträger oder Online, nur mit schriftlicher Genehmigung des Verlages.

99831050 / 2. Auflage / Gerb / Patz

Printed in Germany 1999

Notruftafel

Polizei		110
Feuerwehr		112
Brand- und Katastrophenschutz	(Leitstelle Eisenach)	03691/76112
Rettungsdienst	(Leitstelle Eisenach)	03691/76115, 76116
Gas	Ohra-Hörselgas Waltershausen	03622/621-0
Wasser	Trinkwasser-Zweckverband Eisenach-Erbstromtal	03691/241-0
Strom	TEAG, Kundenzentrum Eisenach - Stregda	03691/62990-0

Micharlis
BESTATTUNGEN

Die helfenden Hände im
liebevollsten Fall

Immer erreichbar Tel.: 0 36 91 /62 92 92
Friedhofstraße 2 • 99817 Eisenach

BESTÄTTER
VOM HANDWERK GEPRÜFT




Altes Rathaus in Creuzburg

Wir sind für Sie da!

**DIE
JOHANNITER**

Keisverband Wartburg



> Sozialstation

(Häusliche Krankenpflege, Essen auf Rädern, Hauswirtschaftliche Hilfen, Hilfsmittelverleih)

im gesamten nördl. Wartburgkreis

> Seniorenbetreuung

(Gymnastik, Basteln, Theaterfahrten, Tagesfahrten)

**in: Creuzburg, Treffurt, Falken,
Großburschla und Eisenach**

> Tagespflegestätte

in: Eisenach

> Behindertenfahrdienst

**im gesamten nördl. Wartburgkreis und
der Stadt Eisenach**

> Mietwagenfahrdienst

bundesweit

> Ausbildung in Erster Hilfe,

**für Betriebshelfer und
Schwesternhelferinnen**

Auskunft und Beratung

Creuzburg

Eisenach

Klosterstraße 19

Mönchstraße 27

036926-82206

03691 - 211411



• Arzneimittel • Gesundheit • Körperpflege
Es berät Sie gern Ihre

KLOSTER APOTHEKE

Apothekerin I. von Dosky

Plan 2 · 99831 Creuzburg · Tel. 03 69 26/95 70

Öffnungszeiten: Mo. - Fr. 8⁰⁰ - 18⁰⁰ · Sa. 8⁰⁰ - 12⁰⁰

Natursteinhandel

Ingo Böhmer

Klosterstraße 10
99831 Creuzburg

**Geschäft
für Schmuck,
Mineralien,
Geschenkartikel**

**Natursteine
für den Bau
Beratung & Verkauf**

Tel. / Fax: 036926 - 99 714

Cr **Creuzburger
Werrakeramik**
Töpferei G. Raumann

**Handgearbeitete,
traditionelle Töpferware**

(auch auf Vorbestellung)

99831 Creuzburg • Auf der Creuzburg

Telefon 03 69 26 - 9 04 27



POLLMEIER



IHR STARKER PARTNER FÜR MASSIVHOLZ

Pollmeier Massivholz GmbH & Co.

Pferdsdorfer Weg 6

99831 Kreuzburg/ Thüringen

Telefon: 036926-945-0

Fax: 036926-945-95

www.pollmeier.com





FENSTERTECHNIK **brand** GmbH

- Kunststoff - Fenster
- Kunststoff - Haustüren
- Aluminium - Fenster
- Aluminium - Haustüren
- Holz - Fenster
- Holz - Haustüren
und mehr

600 qm Ausstellung
direkt an der B7



Kunststofffenster
IKT GÜTEZEICHEN
+ Montage



Kunststoffhaustür
IKT GÜTEZEICHEN
+ Montage

