



Großartig

Leben, arbeiten, genießen,
in Waldfeucht-Haaren.

Mit Europas größtem privaten
Eiskremhersteller.



ROSEN

WERKSVERKAUF-TERMINE
unter www.roseneis.de

ROSEN EISKREM GmbH

Haaren • Nürnberg • Prenzlau
Seit 1967

ROSEN EISKREM GmbH
Brauereistraße 17
52525 Waldfeucht-Haaren

Interview mit dem Bürgermeister Johannes von Helden

Herzlich Willkommen in Waldfeucht!

Was macht die Gemeinde Waldfeucht so liebens- und lebenswert?

Waldfeucht ist nicht nur eine liebenswerte sondern vor allem eine lebenswerte Gemeinde, weil unsere Gemeinde sich vor allem auszeichnet durch die abwechslungsreiche Landschaft mit weiten Feldern, idyllischen Bachläufen und malerischen Bruchwäldern. Entdecken Sie die Reize der Landschaft bei Spaziergängen oder Radtouren auf unseren herrlichen Spazier- und Radwegen diesseits und jenseits der Grenze.

Die Gemeinde, die noch ihren unverwechselbaren Charakter bewahrt hat, lockt mit einer interessanten Geschichte. An was denken Sie da insbesondere?

Hier fallen mir insbesondere unsere früheren Handwerkerzünfte ein. Eindrucksvolles Erbe ist wohl der geschnitzte Altar in der Waldfeuchter Kirche sowie die noch weitestgehend vorhandenen Schnitzereien in der Werkstatt der Gerhard-Tholen-Stube. Gleichzustellen ist hiermit die wiederhergestellte Wallanlage, wodurch der Rundling eindrucksvoll hervorgehoben wird.

Welche neueren Einrichtungen der Gemeinde Waldfeucht sind besonders hervorzuheben?

Hervorzuheben sind hier die Sportanlage in Haaren mit Hallenbad, unsere Schulen sowie die örtlichen Begegnungstätten in allen Ortsteilen.



In Waldfeucht, der Gemeinde mit den vielen Windmühlen, gibt es im Jahresverlauf zahlreiche Veranstaltungen. Welches sind die Highlights?

Highlights sind das Oktoberfest in Haaren (2. Wochenende im Oktober), das Gemeindefest, die Karnevalistischen Veranstaltungen mit zahlreichen Sitzungen und besonderen Umzügen, der Weihnachtsmarkt in Waldfeucht (2. Advent), der Niederrheinische Radwandertag (1. Sonntag im Juli) sowie diverse Dorffeste in den einzelnen Orten.

Ein kurzer Blick auf die Waldfeuchter Wirtschaft – was macht die Gemeinde für Unternehmen so interessant?

Interessant für Unternehmen sind die arbeitsame Bevölkerung, die günstige Lage der Gemeinde mit der Nähe zu den Niederlanden und Belgien, die günstigen Bodenpreise sowie die geringe Gewerbesteuer.


Welche touristischen Sehenswürdigkeiten würden Sie empfehlen?

Einen Besuch wert sind die Kirche in Waldfeucht, das Kloster Maria-Lind in Braunsrath, die Windmühlen in Waldfeucht und Haaren, die Mottenanlage „Motte Bolleberg“ in Brüggelchen, der Bienenlehrpfad in Verbindung mit einem Besuch der „Klus“ in Haaren, das Schlösschen mit historischer Stadtbefestigung (Wallanlage) sowie die Gerhard-Tholen-Stube und die Feldkapelle in Waldfeucht.

Wir danken für das Gespräch Herrn Bürgermeister Johannes von Helden.

Islandpferde-Reitschule

Frilinghoven



www.frilinghoven.de

☎ 0 24 55/39 878 22

52525 Waldfeucht

- Reiterferien
- Reiten für Spät- u. Wiedereinsteiger

IKüppers ingenieurbüro

- Planung
- Statik
- Bauleitung
- SiGeko
- Brandschutzkonzepte
- Energiepässe
- Wärmeschutz

Dipl.-Ing. F.-J. Küppers · Beratender Ingenieur IK Bau NRW
Zertifizierter Fachplaner und Sachverständiger für Brandschutz

Clemensstraße 30 – 52525 Waldfeucht

Tel.: 02452-964656 – Fax: 964657 – E-Mail: f-j.kueppers@t-online.de

STEUERKANZLEI JAKOBS



Thomas Jakobs

Diplom-Finanzwirt, Steuerberater

Clemensstr. 1, 52525 Waldfeucht-Braunsrath
Telefon 02452-106818 - Telefax 02452-106819
email: t.jakobs@steuerkanzlei-jakobs.de
www.steuerkanzlei-jakobs.de

Wir beraten Sie gerne!

Sie wollen sparen? WÄRMEPUMPEN!



Mit uns
können Sie
Steuern sparen!

Infoline 02452-25185

- * Heizung - Klima - Sanitär
- * Zentrale Staubsaugeranlagen
- * Regenerative Wärmequellen
- * Haustechnik

Markus Küppers
Clemensstr.81
52525 Waldfeucht - Braunsrath
www.kueppers-heizungsbau.de



HELIOTHERM Kompetenzpartner



Ihre Stadt. Ihr Leben.
Ihre Seite.

www.alles-deutschland.de

Konzerte, Ausstellungen **Alle** Sportveranstaltungen, Restaurants, Biergärten, Bringdienste **Infos** Sportstudios, Kartbahnen, Schwimmbäder **über** Saunen, Vereine, Hotels, Campingplätze, Ferienwohnungen, Theater **Ihre** Stadtpläne, Routenplaner **Stadt** Fabrikverkäufe, Immobilien, Jobs ...

Inhaltsverzeichnis

	Seite		Seite
Interview mit dem Bürgermeister Johannes von Helden	1	Sonstiges	26
Branchenverzeichnis	5	Geographie und Zahlen	27
Chronik	6	Wappenbeschreibung	27
Die Gemeinde Waldfeucht – gestern	8	Trinkwasserversorgung	27
Die Gemeinde Waldfeucht – heute	9	Gesundheitswesen	29
Ausschüsse	10	Versuchsfeld	30
Verzeichnis der Ratsfrauen und Ratsherren	10	Sporteinrichtungen	30
Gemeindeverwaltung	11	Kirchen	31
Einwohnerentwicklung	11	Schulen	31
Sehenswürdigkeiten in der Gemeinde Waldfeucht	12	Kindergärten	32
Touristische Informationen	15	Örtliche Begegnungsstätten	32
Ortsnamen	17	Büchereien	33
Waldfeucht und die Mühlen	19	Vereinsverzeichnis	33
Freiwillige Feuerwehr	21	Gaststätten/Restaurants/Hotels	37
Gewerbestandort Waldfeucht	22	Notruftafel	39
Andere Dienststellen	25	Impressum	40



■ Mühle in Waldfeucht



- Hausverwaltung
- WEG Verwaltung
- Teilverwaltung
- Nebenkosten-abrechnungen
- steuerfertige Objekt-abrechnungen

Waldweg 74 · 52525 Waldfeucht
Telefon 0 24 55 / 92 06 11 · Telefax 0 24 55 / 92 06 12
www.hv-hedtke.de · E-Mail: heinsberg@hv-hedtke.de



**STORMS -
WALLRAFEN**



Bauunternehmung · Schlüsselfertigbau
GmbH & Co. KG

Waldweg 71 · 52525 Waldfeucht-Haaren
Telefon: 0 24 55 / 39 87 34 · Fax: 39 83 29
E-Mail: storms-wallrafen@web.de

FULL-SERVICE in allen Bereichen !!!

- | | | |
|-------------------|-----------------|--------------------|
| ● Baustahl-Matten | ● Stahlrohre | ● Feuerschutztüren |
| ● Betonstahl | ● Stahlträger | ● Torantriebe |
| ● Winkelstahl | ● Schwingtore | ● Industrietore |
| ● Flachstahl | ● Sectionaltore | ● Zaunbau |



Im Hagenkamp 24-26 · 52525 Waldfeucht · Tel.: (0 24 55) 20 30 · Fax: 30 07 · E-Mail: J.Niessen@t-online.de · Internet: www.reuters-stahlhandel.de

Wir danken Ihnen für die
gute Zusammenarbeit

Ihr WEKA info verlag

www.photocase.de

Branchenverzeichnis

Liebe Leserinnen, liebe Leser!

Sie finden hier eine wertvolle Einkaufshilfe: einen Querschnitt leistungsfähiger Betriebe aus Handel, Gewerbe und Industrie, alphabetisch geordnet. Alle diese Betriebe haben die kostenlose Verteilung Ihrer Broschüre ermöglicht.

Branche	Seite	Branche	Seite
Abbruch	23	Ingenieurgesellschaft	25
Anwälte	24, 25	Islandpferde	2
Architektur	2, 23	Krankenfahrten	23
Banken	U4	Krankenpflege	28
Bauelemente	24	Kühlfahrzeuge	22
Bauleistungen	23	Landgasthof	37
Bauprojektmanagement	25	Lang- und Kurzzeitpflege	28
Bausparkasse	U3	Modernisierungs-Geld	U3
Baustoffe	24	Nebenkostenabrechnung	4
Bauunternehmung	4, 23, 34	Omnibusbetrieb	35
Beerdigungen	28	Optiker	18
Bestattungen	28	Pavillons	23
Bus – Taxi – Mietwagen	23	Pflegedienst	28
Busunternehmen	35	Rechtsanwälte	24, 25
Eisenwaren und Werkzeuge	22	Reitschule	2
Eiskrem	U2, 21	Schlüsselfertigbau	4, 23
Energieversorgung	38	Seniorenresidenz	28
Erdbau	23	Seniorenwohnheim	28
Existenzgründung	2, 11	Speiseeis	U2, 21
Fahrzeugbau	22	Stahlhandel	4
Fenster – Türen – Rollläden	18	Steuerberater	2, 11
Garagentore	4	Tagespflege	28
Gasversorgung	38	Uhren / Schmuck	18
Gewächshäuser	23	Verkehrsbetrieb	38
Haus- und Gartenbedarf	22	Wärmepumpen	2
Hausverwaltung	4	Wintergärten	18
Heizung – Klima – Sanitär	2		
Hochbau, Umbau, Restauration	34		
Hotel – Restaurant	37		
Ingenieurbüros	2, 23		

U = Umschlagseite

Chronik



■ Kluser Pappmule

- ab 4000 v. Chr.** Besiedlung des Gemeindegebietes durch Bodenfunde nachgewiesen
-
- um 400 v. Chr.** Einwanderung der Eburonen
-
- 53 v. Chr.** Cäsars Legionen vernichten die Eburonen; Germanenstämme werden angesiedelt
-
- bis 400 n Chr.** Römische Verwaltung, die röm. Staatsstraße Heerlen - Xanten berührt Waldfeucht
-
- um 500** Franken besiedeln den Raum Waldfeucht
-
- ab 700** Iro-schottische Mönche missionieren den Raum Waldfeucht
-
- 800 - 900** Normanneneinfälle, Niederungsmotten werden als Flieh- und Wehranlagen angelegt
-
- 1144** Brüggelchen, Frilinghoven (1147), Obspringen (1170), Braunsrath und Hontem (1202), Haaren (1217), Waldfeucht (1240), Bocket (1276), Löcken, Schöndorf und Selsten (1277) urkundlich erwähnt
-
- 1202** Waldfeucht wird mit Wall und Burg befestigt. Nach der Chronik des Jesuiten Jacobus Kritzraed (+ 1672) kamen 1202 zwei Brüder, Walterus und Joannes, Ritter von Vucht aus dem Maasland bei s'Hertogenbosch, nach Waldfeucht, erhielten den Ort als Lehen und befestigten ihn mit einem Wall und einer festen Burg.
-
- 1227** Waldfeucht gehört zum Hofverband Altena (NL) und besitzt Marktrecht
-

1324	Waldfeucht ist Sitz eines Schöffengerichtes	1801	Waldfeucht, das bis dahin zum Bistum Lüttich gehörte, kommt zum Bistum Aachen
1328	10 Bischöfe unterzeichnen in Avignon einen Ablassbrief für die „St. Jans-Klus“, Haaren	1815	Waldfeucht kommt zu Preußen und wird Grenzort
1370	Waldfeucht gehört zum Herzogtum Brabant, die Stadtbefestigung wird durch 2 Stadttore ergänzt und erhält ihre heute noch erkennbare Form	1935	Bildung des Amtes Waldfeucht mit den Bürgermeistereien Braunsrath, Haaren, Saeffelen und Waldfeucht
1420	Johannes I. von Heinsberg erhält Waldfeucht als erbliches Lehen	1945	Kriegszerstörungen, die Stadttore werden gesprengt
1433	Die St. Sebastianus-Schützenbruderschaft Waldfeucht gibt sich eine neue Satzung	1969	Saeffelen scheidet aus dem Amt Waldfeucht aus
1484	Waldfeucht fällt an das Herzogtum Jülich und gehört zum jülichischen Amt Millen	1972	Die Gemeinde Waldfeucht wird aus dem Amt Waldfeucht gebildet
1480/99 1510/42/70	Feuersbrünste in Waldfeucht	1989	Ort Waldfeucht gewinnt Goldmedaille im Bundeswettbewerb „Unser Dorf soll schöner werden“
1500	Die durch einen Brand zerstörte Pfarrkirche St. Lambertus wird unter Verwendung karolingischer und romanischer Vorgängerbauteile als spätgotische Backsteinbasilika errichtet	31.12.1992	Die Grenzen werden geöffnet, das Zollamt Waldfeucht wird aufgehoben
1540 – 1550	In Waldfeucht besteht eine reformierte Gemeinde	23.11.2003	Gründung des Projektes „Euromosa“ – Euregionale Zusammenarbeit zwischen den Gemeinden Echt-Susteren (NL), Selfkant, Waldfeucht und der Stadt Maaseik (BE)
1578	Die Schlossmacherzunft Waldfeucht wird gegründet	18.12.2007	Gründung des Zweckverbandes „Der Selfkant“ zwischen den Gemeinden Gangelt, Selfkant und Waldfeucht
1797	Braunsrath, Haaren und Waldfeucht sind Mairien im Kanton Heinsberg des Departements de la Roer, Aachen	26.02.2008	Gründung der „Lokalen Aktionsgruppe Der Selfkant“ zum Zwecke der nachhaltigen Entwicklung der Region

Die Gemeinde Waldfeucht – gestern

Siedlungsspuren und vorgeschichtliche Begräbnisplätze belegen die Anwesenheit von Menschen im Gemeindegebiet Waldfeucht seit dem 4. Jahrtausend v. Chr., als unsere Vorfahren sesshaft wurden und



■ Haus Thevissen

begannen, Ackerbau und Viehzucht zu betreiben. Die heutigen Ortschaften der Gemeinde sind entweder fränkische Siedlungen des 6./7. Jahrhunderts oder sie entstanden als Rodesiedlungen im 9./10. Jahrhundert. Sie werden alle schon in Urkunden des 12. und 13. Jahrhunderts erwähnt.

Die Ortschaft Waldfeucht war schon im 13. Jahrhundert der bedeutendste Ort über die heutigen Gemeindegrenzen hinaus, führte die Bezeichnung „Stadt“ und besaß Marktrechte. Die Lage an der Römerstraße Heerlen-Xanten und an der Straße, die von Heinsberg durch das Echter Bruch ins Maasland führte, hat wesentlich zu dieser Entwicklung beigetragen und führte dazu, dass Waldfeucht von den rivalisierenden Herrschaften Geldern, Burgund, Brabant und Heinsberg jahrhundertlang sehr begehrt war.

Die heute durch Heckenwege und Bauerngärten geprägten Befestigungsanlagen rund um Waldfeucht, die aus Wall, Graben und zwei im letzten Krieg zerstörten Stadttoren bestanden, sind Zeugen dieser bewegten Zeiten.

Der Waldreichtum und die fruchtbaren Ackerböden bildeten die Grundlage für das Wirtschaftsleben der Gemeinde im Mittelalter. Schon sehr früh ließen sich Handwerks- und Handelsbetriebe in Waldfeucht nieder, von denen das Gerber- und das Braugewerbe bis in unsere Zeit betrieben wurden. Das Schlosser- und Schmiedehandwerk stand im 16. Jahrhundert in Waldfeucht in hoher Blüte. Bis ins 19. Jahrhundert hinein wurde in Waldfeucht auch die Leinen- und Samtweberei betrieben.

Durch die Grenzziehung, die der Wiener Kongress im Jahre 1815 festlegte, wurde ein in Jahrhunderten gewachsener Kultur- und Wirtschaftsraum zerschnitten. Waldfeucht kam zur preußischen Rheinprovinz und wurde Grenzort. Durch die Öffnung der europäischen Binnengrenzen am 1. Januar 1993 haben sich neue Perspektiven für die wirtschaftliche Entwicklung der Gemeinde Waldfeucht eröffnet.

Die Gemeinde Waldfeucht – heute

Die Gemeinde Waldfeucht wurde am 1. Januar 1972 aus dem damaligen Amt Waldfeucht mit den amtsangehörigen Gemeinden Braunsrath, Haaren und Waldfeucht sowie aus den Ortsteilen Haas und Haaserdriesch der damaligen Gemeinde Kirchhoven gebildet. Sie ist heute eine attraktive Wohngemeinde mit hohem Freizeitwert.

Die Bürger verfügen über zahlreiche Sport- und Freizeiteinrichtungen. Das Sportangebot reicht von einem Sportzentrum mit Hallenbad und Sporthalle über Turnhalle, Rasensportanlagen bis zu Tennisanlagen. Ansehnliche örtliche Begegnungsstätten in den Ortsteilen werden intensiv für die Vereins- und Bürgeraktivitäten genutzt. Eine Freizeitanlage zwischen Waldfeucht und Brüggelchen ist mit Restaurant, Minigolfplatz, Kahnweiher und Spielplatz ein gern besuchtes Ausflugsziel.

Sport-, Instrumental- und Gesangsvereine, Schützenbruderschaften und Karnevalsgesellschaften bieten einen umfangreichen Veranstaltungskalender, in dem das „Haarener Oktoberfest“ mit vielen tausend Besuchern am 2. Wochenende im Oktober seit 40 Jahren einen Höhepunkt markiert.


Kindergärten, Grundschulen und eine Hauptschule stehen in der Gemeinde zur Verfügung. Realschulen, Gymnasium und Sonderschulen für Lernbehinderte und Körperbehinderte sowie berufsbildende Schulen befinden sich in der benachbarten Kreisstadt Heinsberg. Hochschul- und Fachhochschuleinrichtungen können in Aachen, Jülich und Mönchengladbach, aber auch in Maastricht und Sittard besucht werden.

Zu den niederländischen Nachbargemeinden Echt und Amt Montfort werden enge Freundschaftsbeziehungen, Vereinsbegegnungen und regelmäßige Kontakte zwischen den Gemeindeverwaltungen über die Grenzen hinweg unterhalten. Deren grenznahe Ortschaften sind an die Trinkwasserversorgung und an die Abwasserbeseitigung der Gemeinde Waldfeucht angeschlossen.

Wohnbaugebiete in landschaftlich schöner Umgebung, ein dichtes Netz von Rad- und Wanderwegen durch weite Felder und malerische Bruchlandschaften und zum nahen niederländischen Grenzwald, reizvolle und idyllische Ortschaften mit ihrem ländlichen Charme und vielfältige Angebote der Einzelhandels- und Dienstleistungsbetriebe bilden die Grundlage für ein angenehmes Wohnen in der Gemeinde Waldfeucht.

Die Nähe zu dem Wassersportgebiet „Maasplassen“ bei Roermond, eine dichte Theater- und Museumslandschaft sowohl auf deutscher als auch auf niederländischer Seite und eine Fülle von Sehenswürdigkeiten in der Gemeinde selbst und in der engeren Umgebung machen Waldfeucht als Wohnort und Naherholungsziel besonders interessant.

Eine Gastronomie für jeden Geschmack mit „Waldfeuchter Spargel“ für Feinschmecker, die Baumblüte im Frühjahr, die die Obstwiesen in der Gemeinde in ein großes Blütenmeer verwandelt, oder die vielen Musik- und Brauchtumsveranstaltungen während des gesamten Jahres sind längst kein Geheimtipp mehr für einen lohnenden Besuch in Waldfeucht.



Die Gemeinde Waldfeucht – attraktive Wohngemeinde mit hohem Freizeitwert

Ausschüsse

Ausschuss	Vorsitzender/r	1. stellv. Vorsitzender	2. stellv. Vorsitzender
Haupt- und Finanzausschuss	Bürgermeister Johannes von Helden	Peter Roggenkämper	Heinz-Theo Tholen
Schul- und Kulturausschuss	Peter Heinen	Alois Heinrichs	Jörg van den Dolder
Bau- und Planungsausschuss	Franz-Josef Küppers	Heinz-Willi Schröders	Reiner Grefen
Ausschuss für Umweltschutz, Naherholung und Landschaftspflege	Heinz Otten	Herbert Schiffers	Peter Heinen
Werksausschuss	Heinz-Willi Schröders	Gerhard Blank	Hans Hohnen
Rechnungsprüfungsausschuss	Harald Hoppe	Ralf Kretschmann	Heinz-Josef Laufens
Wahlprüfungsausschuss	Ralf Kretschmann	Heinz-Josef Laufens	Gerhard Blank
Wahlausschuss	Bürgermeister Johannes von Helden		
Betriebsausschuss des Gemeindewasserwerkes	Heinz-Willi Schröders	Gerhard Blank	Hans Hohnen

Verzeichnis der Ratsfrauen und Ratsherren

Name	Anschrift	Partei
Bischkopf, Henrik	Haaren, Erlenstraße 59	CDU
Bischkopf, Walter	Haaren, Erlenstraße 59	CDU
Blank, Gerhard	Waldfeucht, Georgstraße 1	CDU
van den Dolder, Jörg	Selsten, Drenkstraße 4	GRÜNE-FRAKTION
Grefen, Reiner	Waldfeucht, Balduinstraße 4	UBG



■ Rathaus

Name	Anschrift	Partei
Heinen, Peter	Haaren, Am Driesch 35	SPD
Heinrichs, Alois	Obspringen, Talstraße 24	CDU
Hohnen, Hans	Haaren, Zehntweg 2	SPD
Hoppe, Harald	Haaren, Am Driesch 29 a	SPD
Jöris, Franz-Josef	Waldfeucht, Dr.-Kitschen-Platz 20	FDP
Krekelberg, Lambert	Bocket, Hartweg 54	CDU
Kretschmann, Ralf	Selsten, Selstener Straße 75	CDU
Küppers, Franz-Josef	Braunsrath, Clemensstraße 30	CDU
Laufens, Heinz-Josef	Brüggelchen, Dorfstraße 59	UBG
Lind, Monika	Haaren, Bünderken 4	CDU
Nolten, Arnd	Braunsrath, Clemensstraße 42 b	CDU
Otten, Heinz	Waldfeucht, Erdbüggener Straße 10	CDU
Peters, Peter	Haaren, Paulisweg 73	CDU
Roggenkämper, Peter	Haaren, Kitscherweg 5	CDU
Schiffers, Herbert	Bocket, Kullersträßchen	CDU
Schröders, Heinz-Willi	Haaren, Erlenstraße 33	CDU
Schröders, Johannes	Haaren, Heider Hof 18	UBG
Schröders, Josef	Waldfeucht, Sebastianusstraße 8	CDU
Thebrath, Fia	Haaren, Am Driesch 40	GRÜNE-FRAKTION
Tholen, Heinz-Theo	Hontem, Ahornstraße 12	SPD
Wählen, Jürgen	Haaren, Haaserdriesch 38	CDU

Gemeindeverwaltung

	Adresse	Telefon
Sitz der Verwaltung:	Waldfeucht, Lambertusstraße 13	(0 24 55) 3 99-0
Bürgermeister:	Johannes von Helden	(0 24 55) 3 99-10

Im Rathaus, Lambertusstraße 13, sind alle Abteilungen der Gemeindeverwaltung untergebracht und während folgender Zeiten telefonisch zu erreichen:

montags, dienstags, donnerstags	von 08.00 bis 12.00 Uhr und von 14.00 bis 15.30 Uhr
mittwochs	von 08.00 bis 12.00 Uhr und von 14.00 bis 17.30 Uhr
freitags	von 08.00 bis 12.00 Uhr

Öffnungszeiten:

montags bis freitags	von 08.00 bis 12.00 Uhr
zusätzlich mittwochs	von 13.30 bis 17.30 Uhr

Gerne können auch außerhalb der Öffnungszeiten Termine vereinbart werden.

Ein aktuelles Telefonverzeichnis können Sie im Rathaus erhalten oder im Internet abrufen.

E-Mail: Gemeinde@Waldfeucht.de

Internet: <http://www.Waldfeucht.de>

Einwohnerentwicklung

31.12.1972	6.876
31.12.1982	7.358
31.12.1992	8.381
31.12.2002	9.363
31.12.2003	9.333
31.12.2004	9.685
31.12.2005	9.409
31.12.2006	9.375
31.12.2007	9.343



**KLASEN &
RULANDS**

STEUERKANZLEI
LANDW. BUCHSTELLE

Bernd Klasen

Steuerbevollmächtigter

Friedbert Rulands

Diplom-Finanzwirt und Steuerberater

Yvonne Heutz

Diplom-Kauffrau (FH) und Steuerberaterin

Anton-Laumen-Straße 62 Telefon: 0 24 55/4 44
52525 Waldfeucht Telefax: 0 24 55/4 84
klasen-rulands@datevnet.de

Sehenswürdigkeiten in der Gemeinde Waldfeucht

BOCKET:

Pfarrkirche St. Josef (Kirchstraße),

dreischiffiger neugotischer Bau, 1877-1889 nach Plänen von Lambert von Fisenne errichtet an Stelle einer Kapelle des 16. Jahrhunderts, mit denkmalgeschützter Orgel (1892) aus der Werkstatt Gebr. Müller, Reifferscheid.



■ Kirche Braunsrath

Windmühle Bocket (Nordstraße),

Ehemalige Turmwindmühle („Erdholländer“), 1840 erbaut und bis 1915 in Betrieb, als Mühlenstumpf erhalten und heute zu Wohnzwecken genutzt.

Dampfmühle (Kreisstraße Waldfeucht-Hontem),

Mühlenstumpf, 1752 als Bockwindmühle erbaut, 1860 abgebrannt und als hölzerne Achtkantmühle auf gemauertem Untergeschoss wieder aufgebaut, um 1870 erneut abgebrannt. Im jetzigen Wohnhaus wurde 1852 kurze Zeit eine Dampfmühle betrieben.

BRAUNSRATH:

Pfarrkirche St. Clemens (Am Kirchplatz),

dreischiffiger neugotischer Bau, 1858/59 nach Plänen des Kölner Kirchenbaumeisters Vincenz Statz an der Stelle älterer Vorgängerbauten (urkundlich erwähnt 1202) errichtet.

Wallfahrtskapelle „Maria-Lind“ (Maria-Lind),

einfacher Saalbau (1749) mit Gnadenbild des 17. Jahrhunderts, bedeutende Marien-Wallfahrtsstätte der Region, mit benachbartem Klarissen-Kloster.

Dr Röer Sennengsbuuk (met sin Vrouw) (Clemensstraße) – Ortssymbol

Die Bronzeplastik besteht aus zwei Figuren, einem Bauern, stehend, mit Mütze, Holzschuhen, Haken, Sichel, Schleifstein im Horn und einem Kännchen mit „Senneng“ (Molke), ca. 110 cm hoch, und seiner Frau, sitzend, mit Stampfer und Butterfass, ca. 85 cm hoch.

BRÜGGELCHEN:

Motte „Bolleberg“, (Bollbergstraße),

ehem. befestigte Hofanlage (Ende 9. Jahrhundert) zum Schutz vor Normanneneinfällen in einem Sumpfbereich angelegt. Bestehend aus dem von einem Wassergraben umgebenen künstlichen Turmhügel der

Hauptburg, die zum Wohnen und zur Verteidigung diente, und dem ebenfalls durch Gräben gesicherten Vorburggelände für die Wirtschaftsgebäude.

Marienkapelle (Dorfstraße),
Saalbau (1846) mit Barock-Altar.

HAAREN:

Pfarrkirche St. Johannes der Täufer (Johannesstraße)
erbaut 1821–1824 als einschiffiger neuromanischer Bau, 1913/1914 durch ein neugotisches Querschiff erweitert; mit denkmalgeschützter Klais-Orgel (1925/26), einem der letzten unveränderten Orgelwerke mit pneumatischer Traktur.

St. Jans-Klus (Kluserweg),
vermutlich im 8./9. Jahrhundert entstandene Taufkirche, erhielt 1328 als „alter Wallfahrtsort“ einen von 10 Bischöfen in Avignon ausgefertigten Ablassbrief. Das jetzt als Café genutzte Gebäude (17./18. Jahrhundert) diente von 1804 bis 1824 als Pfarrkirche für Haaren. In unmittelbarer Nähe befindet sich auf niederländischem Gebiet ein römisch-fränkisches Gräberfeld.

Sudhaus (Brauereistraße),
Sudeinrichtung (1959/60) der ehemaligen „Westmark“-Brauerei.

Windmühle Haaren (Elsweg),
Turmwindmühle („Bergholländer“, 1842), heute noch gewerblich als Getreidemühle betrieben.

(Besichtigung am 1. und 3. Samstag im Monat ab 14.00 Uhr und nach Vereinbarung, Müller Theo Verbeek, Tel.: (0 24 52) 71 31)

Kluser Pappmule (Brauereistraße) – Ortssymbol
Die Bronzeplastik besteht aus zwei Personen, und zwar aus einem Bauern, auf einem Jutesack mit geernteten Kartoffeln sitzend,

mit übers Knie gelegter Mütze, Holzschuhen sowie Suppenteller auf dem Schoß und Löffel in der Hand, ca. 1,00 m hoch, und einer Bäuerin, stehend mit Suppenkessel und Kelle in der Hand, ca. 1,20 m hoch.

LÖCKEN:

Löckener Mühle (nördlich der Maarstraße),
ehem. Turmwindmühle („Erdholländer“, 1873), Oelmühle, bis 1923 in Betrieb, danach als Ruine erhalten, 2005 zum Wohnhaus umgebaut.

WALDFEUCHT:

Stadtbesetzung und historischer Ortsgrundriss

Die erste Stadtbesetzung entstand kurz nach 1200 und erhielt nach 1370 ihre heute noch erkennbare Form mit Wall, Graben und zwei Stadttoren (1945 zerstört). Wall und Graben werden durch Heckenwege, die rund um den alten Ortskern führen, geprägt. Der historische Ortsgrundriss ist trotz schwerer Zerstörungen des Ortes im zweiten Weltkrieg unverändert erhalten.



■ *Brunnen Haaren*

Sehenswürdigkeiten in der Gemeinde Waldfeucht

Pfarrkirche St. Lambertus (Brabanter Straße),
dreischiffige spätgotische Backstein-Basilika, um 1500 nach einem Stadtbrand unter Verwendung romanischer Vorgängerbauteile errichtet an der Stelle einer merowingischen Hallenkirche (9. Jahrhundert).



■ Kapelle Brüggelchen

„Schlösschen“ (Lambertusstraße),
2-geschossiger Backsteinbau in 9 Achsen (17. und 18. Jahrhundert) mit vorgelagerten Wirtschaftsgebäuden, heute Sitz der Gemeindeverwaltung (Rathaus).

An dieser Stelle lag die Burg der Herren von Waldfeucht (13./14. Jahrhundert). Sie bildete die Nordecke der ehemaligen Stadtbefestigung und war rundum, auch gegen den Ort, mit Gräben befestigt.

Windmühle Waldfeucht (Kapellenstraße),
Turmwindmühle („Erdholländer“, 1897), erbaut als Ersatz für die eingestürzte Waldfeuchter Stadtmühle, die bereits 1590 bestanden hat. Die Windmühle wird heute noch gewerblich als Getreidemühle betrieben.

(Besichtigungen nach Vereinbarung, Müller Heinrich Tholen, Tel.: (0 24 55) 18 72.

Feldkapelle (Kapellenstraße),
Marienkapelle („Zuflucht der Sünder“), spätbarocker Saalbau (1772) mit polygonalem Chor; vielbesuchte Gebets- und Andachtsstätte.

Glockenspiel (Marktplatz),
freistehendes Glockenspiel (14 Glocken), errichtet 1991 durch die Bürgeraktion „Dorfverschönerung Waldfeucht“ (Spender sind auf den Glocken vermerkt).

Vöchter Schörskaarschörjer (Brabanter Straße) – Ortssymbol
Das in Bronze gegossene Kunstwerk besteht aus einer 1,50 m hohen Person mit Holzschuhen an den Füßen, mit einer um ca. 1/6 verkleinerten, seitlich offenen Schubkarre, auf der ein großer Weidenkorb abgebildet ist.

... und außerdem:
stattliche z. T. denkmalgeschützte Bauernhöfe in Braunsrath, Hon-tem, Obspringen, Selsten, Waldfeucht.

Touristische Informationen

Die Region „Der Selfkant“ wurde in 2006 von den Gemeinden Gangelt, Selfkant und Waldfeucht ins Leben gerufen.

„Der Selfkant“ mit den 3 Gemeinden zählt rd. 30.000 Einwohner auf einer Gesamtfläche von etwa 120 qkm. „Der Selfkant“ grenzt in einer Länge von 50 km an das Königreich der Niederlande. Die Region gehört klimatisch zur rheinischen Tiefebene.

Schnell konnte man sich auf ein einheitliches Logo einigen, welches die Region mit ihren flächenmäßigen Abgrenzungen in Form einer ruhenden Katze darstellt. Das Grün im Logo kennzeichnet die recht flach verlaufende Naturlandschaft, überwiegend geprägt von Wiesen, Weiden und Feldern sowie sehr schönen Bach- und Bruchlandschaften. Die Mühle steht für die zahlreichen interessanten Sehenswürdigkeiten der Region wie Wind-, Wasser- und Ölmühlen. Durchbrochene Linien im Umriss und Wege, die über die Region hinausgehen, zeigen grenzenlose Freizeitmöglichkeiten und die Offenheit unserer Region. Die Sonne symbolisiert die Lage im westlichsten Zipfel Deutschlands.

Die ländliche Gastfreundschaft wird hier noch groß geschrieben. Gerade im touristischen und kulturellen Bereich hat man mit den niederländischen Nachbargemeinden Onderbanken, Sittard-Geleen und Echt-Susteren (sowie kleine Bereiche von Brunssum, Schinnen und Amt Montfort), aber auch mit der belgischen Gemeinde Maaseik durch grenzüberschreitende Aktivitäten zusammengefunden.

Die 3 Gemeinden verbindet ihr Reichtum an natürlicher Landschaft. Die von alters her auf die Landwirtschaft ausgerichteten Feldfluren werden von idyllischen Bachtälern und malerischen Bruchwäldern abgerundet. Trotzdem verfügen die einzelnen Orte in den Gemeinden über einen unverwechselbaren Charakter. Diese natürlich belas-



senen Landschaften können mit dem Fahrrad oder zu Fuß auf vorzügliche und äußerst erholsame Weise erkundet werden.

Seit 2006 kann man in der deutsch-niederländisch-belgischen Grenzregion nach einem einheitlichen Beschilderungssystem radeln. Die Routen wurden in einem genial leicht zu nutzenden „Knotenpunktsystem“, aufgebaut. Dieses System wird in den beiden Nachbarländern seit Jahren erfolgreich genutzt. Es liegt wie ein Netz über der Region. Jeder Netzknoten hat eine Nummer. Von ihm aus sind die jeweils nächsten Knotenpunkte ausge-

schildert. Dieses System bietet den Radwanderern eine größtmögliche Variabilität bei der Zusammenstellung ihrer Radwanderstrecken.

Viele hundert Kilometer heißen den Besucher in der abwechslungsreichen Landschaft entlang der Landesgrenzen willkommen. Ausgeschilderte Radwege, nahtlos über die Grenzen verbunden, führen bei unseren Nachbarn durch das Tal der Maas, entlang der Seen und durch malerische Dörfer.

Aus Kiesabgrabungen entstanden und von vielen schönen Naturgebieten und typischen limburgischen Städten und Dörfern umgeben, sind die Maas-Seen (Plassen). Nirgendwo in den Niederlanden und Belgien kann man so viele verschiedene Landschaftstypen bewundern wie in Mittellimburg. Heidegebiete, Wälder, sanfte Flusstäler und Wiesen strahlen eine erholsame Ruhe aus. Ausgedehnte Naturgebiete sind hier zu finden. Fahrradfreundliche Gastronomiebetriebe laden zum Zwischenstopp mit „echte flamse friet“ (hausgemachte Pommes) ein.

Übrigens ist die gesamte Region wegen ihrer sanft geschwungenen Landschaft sowohl auf deutscher, niederländischer als auch auf belgischer Seite auch für den ungeübten Radler ideal.

Touristische Informationen

Euromosa

Dort, wo die Niederlande die schmalste Stelle, nämlich 4,8 Kilometer aufweist, wird der „Europagedanke“ im weitesten Sinne in die Praxis umgesetzt. Dass gerade hier die Idee einer europäischen Zusammenarbeit aufkeimte, ist nicht weiter verwunderlich, wird die Gemeinde Echt-Susteren doch gewissermaßen von Belgien und Deutschland eingerahmt.

Auf Initiative der Gemeinde Echt-Susteren schlossen die vier Grenzgemeinden Maaseik (Belgien), Echt-Susteren (Niederlande), Waldfeucht und Sefkant (Deutschland) im Jahre 2003 eine Vereinbarung mit dem Ziel einer „Euregionalen Zusammenarbeit“.

Seit vielen Jahrhunderten sind die 38 Orte, die gegenwärtig die vier Gemeinden bilden, eng miteinander verbunden. Politiker legten während dieser Zeit die Grenzen mehrfach neu fest. Das Gebiet erstreckt sich über drei Länder, aber die Bewohner dieser Region ignorierten dies vielfach. Sie lebten trotz Länder- und Gemeindegrenzen einfach zusammen, teilten Freud' und Leid und bildeten so ein kleines Stückchen Euregio.

Reisemobilstellplätze

Um auch Reisemobilisten von Waldfeucht zu begeistern, befindet sich am Freizeitzentrum Waldfeucht-Brüggelchen (etwa 500 m vom Ortskern Waldfeucht entfernt) ein ganzjährig geöffneter Reisemobilstellplatz mit Grillplatz. Ver- und Entsorgungsstation sowie Stromversorgung (1Stromsäule mit 4 Anschlüssen) befinden sich am Platz.

Anzahl der Stellplätze:	8
Kosten Wasserversorgung:	1,00 €/80 l
Kosten Stromversorgung:	0,50 €
Entsorgung:	kostenlos



Ausgangspunkt für Euromosa ist die Optimierung der vorhandenen Möglichkeiten auf beiden Seiten der beiden Landesgrenzen. Und diese Möglichkeiten sind Wirtschaft, Tourismus, Natur, Infrastruktur, Wohnen und Kultur, um nur einige zu nennen.

Ziel der vier Gemeinden ist es, Europa zu zeigen, dass auch in ländlichen Regionen eine grenzüberschreitende Zusammenarbeit möglich ist und dass solche Aktivitäten zur Stärkung des Gebietes führen sowie zur Zusammengehörigkeit zwischen den Einwohnern untereinander beiträgt. Hiervon profitiert letztendlich jedermann.

Genau drei Jahre nach Unterzeichnung der Vereinbarung im Jahre 2003 wurde der Startschuss zur Anlegung des Radroutennetzwerks gegeben. In Zukunft wird die neue Euregio noch oft die Aufmerksamkeit auf sich ziehen, an neuen Projekten wird schon gearbeitet.

Das Radroutennetzwerk bildet den markanten Anfang. In der nahen oder fernerer Zukunft werden weitere Pläne ausgearbeitet. Die Förderung mit europäischen Zuschüssen spielt dabei eine wesentliche Rolle.

Gemeinde
WALDFEUCHT

Reisemobil-Stellplätze „Tilder Weg“
 Brüggelchen

52525 Waldfeucht
 Telefon: (024 55) 39923 · Telefax: (024 55) 39977

Herzlich Willkommen im lebens- u. lebenswerten Waldfeucht, liebe Reisemobil-Urlauber! Unsere **Stellplätze** befinden sich in ruhiger Lage mit Gastronomie in unmittelbarer Nähe. Infos über unser vielfältiges Freizeitangebot erhalten Sie im Internet: www.waldfeucht.de

Waldfeucht

1240: Watfuthe, 1277: Vochte, Voght, 1477: Vucht, 1513 Waltvucht
Wat = Kurzform von „Watghero/Waltghero/Waltherus“

futhe = frühe Schreibweise für Vochte/Vucht = „Feuchtigkeit“

Watfuthe/Waltvucht = „Futhe/Vucht des Watghero/Waltghero/Waltherus“ (Waltherus, ein Friedelsohn des Boudewijn von Altena, erhielt um 1200 den Ort als Lehen)

Waldfeucht besaß seit dem 13. Jahrhundert ein Schöffengericht. Bildete mit Bocket, Harzelt, Langbroich und Schierwaldenrath eine Bürgermeisterei. 1935 wurde Waldfeucht mit Bocket amtsangehörige Gemeinde des neugebildeten Amtes Waldfeucht

Literatur:

- Beumers, Wilfried: „Von Watfuthe bis Waldfeucht“ (Die Brücke, Heinsberg, 09.03.1994)
- Corsten, Severin: „Das Heinsberger Land im früheren Mittelalter“ (Annalen des Hist. Vereins für den Niederrhein, Köln, 1959)
- Gillissen, Leo: „Die Ortschaften des Kreises Heinsberg“ (Schriftenreihe des Kreises Heinsberg, 7, 1993)

Bocket

1276: Bucholte = „Buchengehölz“; Pfarre Waldfeucht bis 1851, danach selbstständige Pfarre

Braunsrath

1202: Brunsdrode = „Rodung des Brun (Bruno)“; Braunsrath besaß bis 1560 ein eigenes Schöffengericht und gehörte danach zum Gericht Waldfeucht. Bildete mit Hontem, Löcken, Obspringen, Sels-ten und Schöndorf eine Bürgermeisterei, die 1935 amtsangehörige Gemeinde des neugebildeten Amtes Waldfeucht wurde.

Brüggelchen

1144: Brugele = „sumpfige Niederung“; Pfarre Waldfeucht

Driesch (Haaren)

1510: Driesch = „Unbebautes Land, Weidefläche“

Frilinghoven

1147: Vrilenhove, 1277: Vrilinghovin = „Hof eines Friling“ (Freien), evtl. auch „Hof des Frilo“; Pfarre Waldfeucht

Haaren

1217: de Hare = „eingefriedigter, umhegter Ort (Hag)“. Andere Deutungen, z. B. „Anhöhe“ (hare), sind wegen der Lage der Siedlung nicht überzeugend. Pfarre Waldfeucht bis 1804, danach selbstständige Pfarre. Bildete mit Soperich, Neuhaaren, Driesch, Brüggelchen und Frilinghoven eine Bürgermeisterei, die 1935 amtsangehörige Gemeinde des neugebildeten Amtes Waldfeucht wurde.

Haas (Haaren)

1570: an gen Haas = „Hase“

Haaserdriesch (Haaren)

„die Weide (Driesch) der Leute aus Haas“

Hontem

1202: Huntheym = „Heim des Hunto“; Pfarre Braunsrath



■ *Brunnen Braunsrath*

Ortsnamen



■ Ortssymbol Waldfeucht – Schörskarschörjer

Löcken

1277: Lucken = „Öffnung, Lücke Lichtung (luka)“; Pfarre Braunsrath

Obspringen

1170: Obspringen = „auf (an) den Quellen“; Pfarre Waldfeucht, 1911 eigenes Rektorat

Schabroich (Haaren)

1550: Schaebroich = „Weidgerechtigkeit (Weidegebiet) im Bruch“

Schöndorf

1277: Schondorp = „schön“, evtl. auch „schräg, schief“ (wegen der Hanglage des Ortes); Pfarre Braunsrath

Selsten

1277: Selsteiden = „Ort/Stelle in der Niederung“; Pfarre Braunsrath

Soperich (Haaren)

1343: Soperich = „Besitz/Reich des Supo“, evtl. aus Superacum = „Hof des Superus“

**FRIEDHELM
JANSEN**
FENSTER · TÜREN · ROLLADEN

Haarener Straße 95 · 52525 Waldfeucht-Haaren
Telefon: 0 24 55/92 00 50 · Telefax: 0 24 55/92 00 51
Internet: www.rolladen-jansen.de

Uhren · Optik
Schmuck **KÜPPERS**

WALDFEUCHT
Brabanter Straße 33 Tel.: 0 24 55 / 20 77

Waldfeucht und die Mühlen

In kaum einem anderen Ort hat es bis in unsere Zeit so viele Mühlen gegeben wie in der Gemeinde Waldfeucht.

Wassermühlen besorgten im Mittelalter das Mahlen des Getreides:

- Die „Kitscher Mühle“ in Haaren, die zum Gut Kirenz gehörte, das bereits 1276 erwähnt wird und bis ins 18. Jahrhundert bestanden hat. An der Stelle der Mühle am Ortsausgang nach Karken steht heute ein Bauernhof, der in seinem Namen „Kitscher Mühle“ die Erinnerung an diese Wassermühle bewahrt, die mehr als fünf Jahrhunderte betrieben wurde.
- Eine „Mühle bei Schersraide“ (erwähnt 1277), die an der Schiers (Schiersweg) bei Brüggelchen gelegen haben könnte.
- Eine „Mühle bei Harbruk“ (erwähnt 1277), deren Lage nicht bekannt ist, und
- eine „Mühle von Quaitbech“ (erwähnt 1343) bei einem schon 1277 nachgewiesenen Gut Quaitbeike, dessen Lage ebenfalls unbekannt ist.

Mit Ausnahme der „Kitscher Mühle“ haben diese Wassermühlen keine Spuren hinterlassen und sind vermutlich schon im Mittelalter wieder aufgegeben worden.

Windmühlen prägten vor allem in der 2. Hälfte des 19. Jahrhunderts unsere Landschaft. Im Gebiet der heutigen Gemeinde Waldfeucht gab es nicht weniger als zehn (!) Windmühlen, von denen fünf heute noch sichtbar sind und unter Denkmalschutz stehen:

- Die Windmühle Waldfeucht, eine Turmwindmühle („Erdholländer“), 1897 erbaut als Ersatz für die eingestürzte Waldfeuchter Stadtmühle. Sie ist die „jüngste“ Windmühle des Rheinlandes. Die Mühle wird heute noch gewerblich als Getreidemühle betrieben. Besichtigung nach Vereinbarung (Müller Heinrich Tholen, Tel.: (0 24 55) 18 72).

- Die Windmühle Haaren, eine Turmwindmühle („Bergholländer“), 1842 als Getreide- und Ölmühle erbaut, 1858 durch eine Dampfmühle ergänzt. Die Mühle wird heute noch gewerblich als Getreidemühle betrieben. Besichtigung am 1. u. 3. Samstag im Monat ab 14.00 Uhr und nach Vereinbarung (Müller Theo Verbeek, Tel.: (0 24 52) 71 31).
- Die Windmühle Bocket, Nordstraße, 1840 als Turmwindmühle („Erdholländer“) erbaut und bis 1915 in Betrieb, heute für Wohnzwecke genutzt.
- Die Löckener Mühle, 1873 als Ölmühle („Erdholländer“) erbaut, bis 1923 in Betrieb. Nach Kriegseinwirkungen als Ruine erhalten. In 2005 zum Wohnhaus umgebaut.
- Der Mühlenstumpf „Dampfmühle“, 1752 als Kastenmühle (Bockwindmühle) erbaut, 1860 abgebrannt und als hölzerne Achtkantmühle auf gemauertem Untergeschoss wieder aufgebaut, um 1870 erneut abgebrannt und danach nicht wieder betrieben. Im jetzigen Wohnhaus wurde 1852 eine Dampfmühle eingerichtet, die wegen Unwirtschaftlichkeit bald wieder aufgegeben wurde.

Von fünf weiteren Windmühlen sind keine oder kaum sichtbare Spuren erhalten:

- Die Waldfeuchter Stadtmühle, eine Bockwindmühle auf dem Stadtwall (dort, wo die Mühlenstraße den früheren Stadtwall kreuzt), erstmals erwähnt 1592. Im Jahre 1897 stürzte diese Mühle ein. Als Ersatz wurde vor der Stadt eine neue Windmühle, die heutige Waldfeuchter Mühle, erbaut.
- Die Bockwindmühle Braunsrath (Wolters), 1829 erbaut und um 1920 abgerissen, sie stand auf dem „Mühlenberg“ in Höhe des Hauses Clemensstraße 16.
- Die Sägemühle Haaren (Frenken), eine Windmühle, die westlich der Haarener Straße in Verlängerung des Schabroicher Weges nach 1800

Waldfeucht und die Mühlen

erbaut wurde, deren Technik sich aber als unwirtschaftlich erwies. 1842 wurde die Mühle abgetragen.

- Die Windmühle Hontem (Jansen/Nobis), 1846 als Turmwindmühle („Erdholländer“) erbaut, bis 1928 in Betrieb und 1944 gesprengt. Mauerreste sind an der Seite des Hauses Anton-Laumen-Straße 82 noch sichtbar.
- Die Windmühle Schmitz, Löcken, 1867 als Turmwindmühle („Erdholländer“) am Wirtschaftsweg zwischen Schöndorf und Kirchhoven in der Nähe der Straße von Löcken nach Obspringen erbaut, bis 1916 in Betrieb. Die Ruine wurde 1945 abgetragen.

Die Geschichte der Waldfeuchter Mühlen zeigt, dass schon sehr früh die Wasserkraft durch die Windkraft ersetzt wurde. Sie zeigt aber auch, dass viel Getreide auf den fruchtbaren Ackerböden unserer Gegend angebaut wurde – und dass vor allem genügend Wind zur Verfügung stand.

Literatur:

- Gillissen, Leo: „Mittelalterliche Wüstungen westlich Heinsberg“ (Heimatkalender des Kreises Heinsberg, 1989)
- Vogt, Hans: „Niederrheinischer Windmühlenführer“ (Krefeld, 1989)

Gelegen an der Grenze zu den Niederlanden bietet die abwechslungsreiche Landschaft sowohl den Spaziergängern als auch den Radfahrern mit weiten Feldern, idyllischen Bachläufen und malerischen Wäldern eine markante und sehenswerte Natur. Die Gemeinde Waldfeucht verfügt über einen sehr hohen Bestand an historischer Substanz. Insbesondere sind die historische Stadtbefestigung, Kirchen und das Schlösschen sehenswert.

In kaum einem anderen Ort hat es bis in unsere Zeit so viele Mühlen gegeben wie in der Gemeinde Waldfeucht. Die Windmühlen in Haaren und Waldfeucht sind noch heute in Betrieb. Nach dem Motto „aus Tradition Fortschritt“ haben zu den historischen Windmühlen auch moderne Windenergieanlagen ihren Platz gefunden.



■ Mühle in Waldfeucht

Freiwillige Feuerwehr

Wehrleiter	Anschrift/Telefon
Gemeindebrandinspektor Heinz-Peter Mühren	Obspringen, Talstraße 105 (0 24 55) 29 14
stellv. Gemeindebrandinspektor Hans-Josef Hermanns	Haaren, Zehntweg 5 (0 24 52) 8 61 71

Löschgruppe/ Löschgruppenführer	Anschrift/Telefon
Bocket	Bocket, Herkenrathstraße 2
HBM Josef Jöris	(0 24 55) 23 59
Braunsrath	Braunsrath, Maria-Lind 36
OBM Thimo Sturmann	(0 24 52) 90 08 71
Brüggelchen	Waldfeucht, Auf dem Wall 38
Bl Frank Pint	(0 24 55) 93 00 77
Haaren	Haaren, Am Driesch 38
HBM Heinz-Josef Keulen	(0 24 52) 8 82 65
Obspringen	Obspringen, Wolfsheide 5
Bl Marco Sötzen	(0 24 55) 16 75

Zentrale Ausbildungsstätte für die Mitglieder der Freiwilligen Feuerwehr: Brüggelchen, Dorfstraße 19



Rosen Eiskrem

Erfolgreiche Firmengeschichte: Von Waldfeucht-Haaren in die ganze Welt



Heinsberg. - Die Erfolgsgeschichte der Rosen Eiskrem GmbH, dem größten Arbeitgeber der Gemeinde Waldfeucht, beginnt im Jahr 1967. Der heutige Seniorchef August Kirchner erwirbt von seinem Onkel Karl die kleine Eiskremproduktion des Café Rosen in Heins-

berg. In den angemieteten hinteren Räumen des Cafés wird das in Handarbeit gefertigte Eis für die Region hergestellt. Bereits im dritten Geschäftsjahr erfolgt der Umzug in die ehemalige Westmark Brauerei nach Waldfeucht-Haaren. Die Anschaffung des ersten Rundgefrierers für die Herstellung von Stieleisen ist der Auftakt der industriellen Eiskremproduktion. Bereits 1974 erobert Rosen Eiskrem mit der selbst kreierten Marke Cassie die Tiefkühltruhen des Lebensmitteleinzelhandels. 1995 erfolgt der Einstieg des Sohnes Dr. Gotthard Kirchner in das Familienunternehmen. Rosen Eiskrem entwickelt eine technische Methode, Waffeln individuell zu formen und mit Eiskrem zu befüllen. Diese Innovation wird im Jahr 1997 weltweit patentiert und macht den Rosen-Klassiker Nacho zu einem einzigartigen Waffelsandwich. 1998 wird in unmittelbarer Nähe zum Stammhaus in Haaren das Werk 2 mit der modernsten und größten Produktionslinie für extrudiertes Stieleis und Eis-Sandwiches gebaut. Zudem wird ein vollautomatisches Tiefkühl-Hochregallager errichtet. 2006 wird die erste vollautomatische Konfektionierungsanlage in einem Lebensmittel produzierendem Unternehmen in Betrieb genommen. Im September 2006 übernimmt Dr. Gotthard Kirchner mit der Rosen Eiskrem Süd GmbH die Handelsmarkenproduktion der Nestlé Schöller Produktions GmbH und damit die Fertigungsstätten in Nürnberg (Bayern) und Prenzlau (Brandenburg). Mit einer jährlichen Produktionskapazität von 230 Millionen Litern Speiseeis ist Rosen Eiskrem der größte private Eiskremproduzent in Europa.

Rosen Eiskremprodukte werden derzeit in 17 Ländern Europas, darüber hinaus nach Australien, Neuseeland, Thailand und in die Vereinigten Arabischen Emirate exportiert.

Gewerbestandort Waldfeucht

Die Wirtschaftsstruktur der Gemeinde ist durch die Landwirtschaft, durch zahlreiche Handwerksbetriebe und durch mittelständische Unternehmen geprägt. Schnelle Autobahnverbindungen nach Düsseldorf und Köln, kurze Wege zu den benachbarten Oberzentren Aachen



Rosen Eiskrem GmbH

und Mönchengladbach sowie die unmittelbare Nähe zu den niederländischen und belgischen Wirtschaftsräumen Maastricht/Heerlen/Sittard und Hasselt/Genk bieten hervorragende Marktchancen für Unternehmen und Betriebe in Waldfeucht.

Die Nachbarschaft zu bedeutenden Hochschulen und Forschungseinrichtungen, wie der RWTH Aachen, dem Forschungszentrum Jülich und den Fraunhofer-Instituten für Laser- und Produktionstechnologie in Aachen, ist besonders für kleine und mittelständische Unternehmen, die ihre Wettbewerbs- und Innovationsfähigkeit mit Hilfe dieser Einrichtungen sichern wollen, von Vorteil.

Gewerbeflächen inmitten einer Naherholungslandschaft zu günstigen Preisen, geringe Belastungen durch gemeindliche Steuern und Abgaben und ein überdurchschnittlich großes Potential an qualifizierten Arbeitskräften, die z. Zt. als Pendler in den Nachbarstädten tätig sind, zeichnen Waldfeucht als Standort für mittelständische Betriebe mit Zukunft aus.

Eine Beratung über Förderungsmöglichkeiten für Investitionen in der Gemeinde Waldfeucht, z. B. für Betriebserrichtungen und -erweiterungen, vermittelt die Gemeindeverwaltung Tel.: (0 24 55) 3 99-20.

Das Ergebnis aus
Klassik und moderner
Technik!

CREMERS
Inh. Leo Jochims
Haus-Hof-Garten Fachhandel
Maria Lind 11 - 52525 Wdf.-Braunsrath
Tel. 02452-2611 FAX: 10 10 74

aktuelle Angebote auch bei:
ebay-Name: farcremers

HM **kwb** **GRIPER** **BOSCH** **Ima/Alfa** **Güde** **DAB** **fischer**

GARDENA **GLORIA**

Alles rund um Kühlfahrzeuge !

Verkauf • Reparatur • Vermietung
Kühlkofferaufbauten • Anhänger • Auflieger

MEVISSSEN
Kühlfahrzeuge

www.mevisen.de
52525 Waldfeucht - Haaren
Telefon: 02452 - 7067



Janssen Erdbau GmbH ■ Raiffeisenstraße 17 ■ 52525 Waldfeucht
J.J.M. Janssen
Tel.: 0 24 55 / 93 08 35 ■ Fax: 0 24 55 / 93 08 36
Handy: 01 78 / 7 61 53 41



WAMBACH
BAULEISTUNGEN

Leonhard Wambach
Bauunternehmung

Entenpfuhl 43 a
52525 Waldfeucht-Haaren

Tel. 0 24 52/8 91 51
Fax 0 24 52/8 85 30

www.wambach-bau.de
wambach-bau@t-online.de

**Kompetente Ansprechpartner
in Waldfeucht und Umgebung**

**Ingenieurbüro für
wirtschaftliches Bauen**

Tholen

Dipl.-Ing.
Hans-Jürgen Tholen

Krummstraße 11
52525 Waldfeucht
Tel.: 0 24 55 - 17 12
Fax: 0 24 55 - 30 68
E-Mail: Tholen-Ing@t-online.de

Architektur
Baustatik
Bauleitung
Bauphysik
Energieberatung
Fertigteilbau
Industriebau
Ingenieurbau
Stahlbau

TAXI Höninger

*Bus – Taxi – Mietwagen
Busse und Clubbusse 8 bis 34 Personen
Krankenfahrten • Rollstuhlbeförderung
Flughafenfahrten • Schülerverkehr*

**Dorfstraße 90 • 52525 Waldfeucht
Telefon: 0 24 55 - 27 30**

Gewächshäuser - Pavillons - Orangerien



Unser Ausstellungsgelände ist durchgehend geöffnet !

52525 Braunsrath Maria Lind 29
Tel: 02452 / 21782 Fax: 21784
www.selfkant-wolters.de

**SELFKANT
WOLTERS** G m b H

Peters allgemeiner Hochbau
Bauunternehmung Schlüsselfertigbau
GmbH

Bruchstraße 14, 52525 Waldfeucht
Tel. 0 24 52/71 67, Fax 0 24 52/98 03 15
www.peters-bauleistungen.de

Rechtsanwälte
THOLEN & MAURER

Heinz-Theo Tholen
Marcel Maurer
Ludowika Oberbusch

Siemensstr. 3 (am Amtsgericht) · 52525 Heinsberg
Tel. 0 24 52 - 9 67 27 - 0
Fax 0 24 52 - 9 67 27 17
kanzlei@tholen-maurer.de
www.tholen-maurer.de

Montag bis Freitag 8.00 - 13.00 Uhr
Montag bis Donnerstag 14.00 - 18.00 Uhr



■ Weier Freizeitzentrum

SCHÜRKEN'S
BAUSTOFF-FACHHANDEL



Bestens beraten:

- Baufachmarkt
- Bauelemente (mit Ausstellung)
- Fliesen-Sanitär (mit Ausstellung)
- Klinker (mit Ausstellung)
- Hoch- und Tiefbau
- Garten- und Landschaftsbau (mit Ausstellung)
- Gartenmöbel
- Transporte

**IHR PARTNER FÜR
DEN GESAMTEN HOCH-
UND TIEFBAU**

Schürkens Baustoff-Fachhandel
Waldfeuchter Straße 330–336
52525 Heinsberg-Kirchhoven
Telefon: 0 24 52 / 99 14 0
E-Mail: info@schuerkens.de
Web: www.schuerkens.de

Öffnungszeiten:
Mo. – Fr. 7.00 – 18.00 Uhr
Samstag 7.00 – 13.00 Uhr

Andere Dienststellen

Name	Anschrift	Telefon
ARGE, Nebenstelle Bocket	Schulstraße 7, 52525 Waldfeucht-Bocket	(01 80) 10 02 99 15 20-11
Agentur für Arbeit, Nebenstelle Heinsberg	Schafhausener Straße 44, 52525 Heinsberg	(0 24 52) 91 91-0
Kreisverwaltung des Kreises Heinsberg	Valkenburger Straße 45, 52525 Heinsberg	(0 24 52) 13-0
Finanzamt Geilenkirchen	Herzog-Wilhelm-Straße 39, 52511 Geilenkirchen	(0 24 51) 6 23-0
Amtsgericht Heinsberg	Schafhausener Straße 47, 52525 Heinsberg	(0 24 52) 1 09-0
Zollamt Heinsberg	Geilenkirchener Straße 52, 52525 Heinsberg	(0 24 52) 2 17 41

RECHTSANWÄLTE
Jöris Weckmann

www.joeris-partner.de

↘ **Elmar Jöris**
Wilfried Oellers

Westpromenade 10
52525 Heinsberg

Telefon: (0 24 52) 91 19-0
Telefax: (0 24 52) 91 19-19
E-Mail: anwaltspraxis@joeris-partner.de

www.Nackten-Ingenieure.de

Wir beraten, planen und überwachen . . .

- Wasserbau & Wasserwirtschaft
- Siedlungswasserwirtschaft
- Straßenbau
- Straßenkataster
- Bauvertragsmanagement



INGENIEURGESELLSCHAFT DR. ING. NACKEN MBH
Valkenburger Str. 15 - 52525 Heinsberg
Tel.: 02452 / 91 27 -0 - Fax: -28
Mail@Nackten-Ingenieure.de


WEKA Informationsbroschüren

informativ
praktisch
aktuell
kompetent
kreativ

Ob es sich um Kommunen, Landkreise, Kliniken, Industrie- und Handwerksorganisationen, Bildungs- und Sozialeinrichtungen, Fremdenverkehrsvereine oder Unternehmen handelt, unsere Produkte sind immer das ideale Medium für Öffentlichkeitsarbeit – im Print- und Internetbereich.

Unsere breite Produktpalette wird auch Sie überzeugen. **Industrie, Handwerk, Handel und Dienstleistung nutzen unsere Broschüren als optimale Plattform für Unternehmenspräsentationen.** Wir überzeugen durch Erfahrung, Qualität und mit guten Ideen. Seit über 25 Jahren.

WEKA info verlag gmbh
Lechstraße 2 • 86415 Mering
Tel.: 08233 384-0
info@weka-info.de
www.weka-info.de



Sonstiges

Name	Anschrift	Telefon
Schiedsfrau		
Renate Schückens	Waldfeucht, Rochusstraße 1	(0 24 55) 39 88 42
Stellvertreter: Stefan Köhlen	Haaren, Paulisweg 43	(0 24 55) 30 11
Postagenturen		
Automobile Schröders GmbH	Haaren, Brauereistraße 42	(0 24 52) 75 76
Schückens	Waldfeucht, Brabanter Straße 45	(0 24 55) 6 81
Friedhöfe		
Nordstraße, Bocket	Friedhofsstraße, Braunsrath	
Bergstraße, Haaren	Am Friedhof, Obspringen	
Auf dem Wall, Waldfeucht		
Öffentliche Verkehrsbetriebe		
Busverkehr Rheinland GmbH	Große Rurstraße 96-98, 52428 Jülich	(0 24 61) 34 54 44
Bahnhöfe		
Bahnhofstraße, Geilenkirchen		(0 24 51) 24 13
Stationweg 5, Echt (NL)		(00 31) 9 00-92 92
Kreditinstitute		
Kreissparkasse Heinsberg		
Geschäftsstellen:	Haaren, Brauereistraße 5	(0 24 52) 98 93 97
	Waldfeucht, Brabanter Straße 66	(0 24 55) 92 02 85
Raiffeisenbank eG Heinsberg		
Geschäftsstellen:	Braunsrath, Clemensstraße 52	(0 24 52) 35 84
	Waldfeucht, Brabanter Straße 23	(0 24 55) 20 33
Volksbank Haaren eG		
Geschäftsstellen:	Bocket, Kirchstraße 10	(0 24 55) 23 44
	Haaren, Johannesstraße 40	(0 24 52) 99 00-0

Geographie und Zahlen

Das Gemeindegebiet Waldfeucht umfasst eine Fläche von 30,27 km². Die Ausdehnung von Norden nach Süden beträgt ca. 8,5 km, die Ausdehnung von Westen nach Osten ca. 6,0 km.

Nach Westen hin bildet die Staatsgrenze zwischen dem Königreich der Niederlande und der Bundesrepublik Deutschland auf ca. 10 km Länge gleichzeitig die Gemeindegrenze.

Der höchste Punkt der Gemeinde (südlich des „Breuner Maares“ zwischen Bocket und Breberen) liegt 72,7 m über dem Meeresspiegel, der niedrigste Punkt der Gemeinde (Kitscher Bruch an der Gemeindegrenze zwischen Haaren und Karken) liegt 31,7 m über dem Meeresspiegel. Das Straßennetz der Gemeinde hat eine Länge von ca. 72 km, davon Gemeindestraßen: rund 50 km, Kreisstraßen: rund 17 km, Landstraße: rund 5 km. Das Wirtschaftswegenetz der Gemeinde ist insgesamt ca. 170 km lang, davon sind ausgebaut: ca. 80 km (gleichzeitig Radwege), nicht ausgebaut: ca. 90 km (sog. „grüne Wege“).

Wappenbeschreibung

Die amtliche Wappenbeschreibung in der Urkunde des Regierungspräsidenten Köln vom 14.03.1977, mit der der Gemeinde Waldfeucht die Führung des Wappens genehmigt wurde, lautet: „Über einem goldenen Schildfuß, darin ein schwarzer Forsthaken, in Rot ein bekrönter, zweigeschwänzter silberner Löwe“. Dieses Wappen geht auf ein (vermutlich in der 2. Hälfte des 13. Jahrhunderts entstandenes) Siegel zurück, das sich auf mehreren Urkunden von 1345 bis 1355 findet. Das



Siegel zeigt den zweigeschwänzten bekröntem Löwen mit der Umschrift: „Sigillum Judicis et Scabonarum Watvocht“ (Siegel des Gerichtes und der Schöffen zu Waldfeucht). Ein dreizinkiger Forsthaken unterhalb des Löwen (auch als Wolfsangel oder als Mauerhaken gedeutet) wird ab 1484 im Waldfeuchter Wappen abgebildet, als Waldfeucht zum Herzogtum Jülich kam und nun den (ungekrönten, einschwänzigen) Jülicher Löwen bis 1977 im Wappen führte.

Trinkwasserversorgung

Die Gemeinde Waldfeucht betreibt an der Kreisstraße 5 zwischen Waldfeucht und Haaren seit 1955 ein Wasserwerk.

Aus drei Brunnen werden aus einer Tiefe von 60 m rund 600.000 m³ Trinkwasser pro Jahr (das sind rund 69.000 Liter pro Stunde) gefördert, mit dem das Gebiet der Gemeinde Waldfeucht, ein Teil der Ortschaft Vinn (Stadt Heinsberg) sowie einige grenznahe Gebiete der

niederländischen Nachbargemeinde Echt versorgt werden. Das Rohrnetz hat eine Gesamtlänge von ca. 70 km. Wegen der guten Qualität des geförderten Trinkwassers kann auf eine aufwendige Behandlung (z. B. Chlorung) verzichtet werden. Lediglich die in tieferen Bodenschichten vorkommenden Eisen- und Manganstoffe werden ausgefiltert.

Liebevolle Betreuung LYRO

Pflegeheim LYRO
Dorfstraße 8, 52525 Waldfeucht
Telefon: 02455-2854



Tagesstätte LYRO
Jubiläumstraße 16, 52538 Tüddern
Mobil: 0170-8515004
www.lyro.de

Bei uns steht der Mensch im Mittelpunkt

Seniorenwohnheim Monika Milz

Lang- und
Kurzzeitpflege
in familiärer
Atmosphäre

Raiffeisenstraße 7
52538 Selfkant-Heilder
Telefon: 0 24 56/8 78



**Das Schönste,
was ein Mensch
hinterlassen kann,
ist ein Lächeln
im Gesicht derjenigen,
die an ihn denken.**

Lebensqualität bewahren



**Individuelle und liebevolle Pflege
bei Ihnen zu Hause,
rund um die Uhr - 365 Tage im Jahr.**

**Caritas-Pflegestation
Heinsberg ☎ 0 24 52/91 90 10**
Gangolfusstraße 32

Wir pflegen, helfen und beraten.

**Gerne informieren wir Sie auch
über unsere weiteren Angebote:**

- Sicherheit rund um die Uhr mit dem Hausnotrufdienst
- Beratungsgespräche gemäß § 37.3 SGB XI
- Betreuung von dementen Menschen
- Menü-Service - Essen auf Rädern
- Ambulante Palliative Pflege
- Individuelle Alltagsbetreuung
- Wundtherapie



**Haus
des
Abschieds**



**Achim
Dohmen**
Bestattungen GmbH

Heinsberg-Dremmen - Gladbacher Straße 19
(am Kreisverkehr)

Tel. 0 24 52
15660

Name	Anschrift	Telefon
Prakt. Ärzte		
Dr. med. Manfred E. Sommer	Haaren, Erlenstraße 16	(0 24 52) 8 70 07
Dr. med. Gertrud Agnes Abels-Zündorf	Waldfeucht, Brabanter Straße 44	(0 24 55) 20 16
Zahnärzte		
Dr. Tatjana Dievitz	Haaren, Brauereistraße 15	(0 24 52) 8 70 11
Drs. Milorad Dedic	Waldfeucht, Brabanter Straße 53	(0 24 55) 18 44
Gesundheitsamt		
Kreisverwaltung Heinsberg	Valkenburger Straße 45, 52525 Heinsberg	(0 24 52) 13-53 11
Apotheken		
Hubertus-Apotheke	Haaren, Johannesstraße 38	(0 24 52) 70 71
Rosen-Apotheke	Waldfeucht, Brabanter Straße 27	(0 24 55) 20 08
Krankenhäuser		
Fachkrankenhaus Maria Hilf (Psychiatrie)	Bruchstraße 6, 52538 Gangelt	(0 24 54) 59-0
Krankenhaus St. Elisabeth	Martin-Heyden-Straße 30, 52511 Geilenkirchen	(0 24 51) 6 22-0
Städt. Krankenhaus	Auf dem Brand 1, 52525 Heinsberg	(0 24 52) 1 88-0
Alten- u. Pflegeheime/Seniorenheime		
Seniorenheim Haus LYRO	Brüggelchen, Dorfstraße 8	(0 24 55) 28 54
Seniorenheim AUREA	Haaren, Sopericher Straße 29	(0 24 52) 9 91 10
Krankengymnastik/Massage/Logopädie		
Logopädie C. Peeters-Drummen	Waldfeucht, Dr.-Kitschen-Platz 20	(0 24 55) 93 01 66
Krankengymnastik Hub Theunissen	Waldfeucht, Hellstraße 14	(0 24 55) 18 56
Krankengymnastik und Massage Paul Zaunbrecher	Haaren, Brauereistraße 29	(0 24 52) 8 73 74



Versuchsfeld

Im Ortsteil Haaren liegt an der Straße „Am Heidchen“ das landeseigene „Versuchsfeld Waldfeucht-Haaren“. Dort wird durch die Landesanstalt für Ökologie, Bodenordnung und Forsten (LÖBF) das Wachstumsverhalten von Pflanzen unter natürlichen Grundwasserbedingungen und bei künstlichen Grundwasserabsenkungen unter-

sucht. Außerdem wird in einer nach neuestem Stand der Technik konzipierten Lysimeteranlage das Verhalten organischer Schadstoffe im System Boden/Pflanzen und z. B. die Wirkung von Schadstoffen in unterschiedlich belasteten Bodenarten unter Freilandbedingungen erforscht.

Sporteinrichtungen

Hallenbad mit Lehrschwimmbecken im Sportzentrum Haaren, Alter Klauser Kirchweg 18, Tel.: (0 24 55) 6 24

Öffnungszeiten:

montags	14.00 - 17.00 Uhr
dienstags, mittwochs und donnerstags	06.45 - 21.15 Uhr
freitags	08.00 - 21.15 Uhr
samstags	11.00 - 16.00 Uhr
sonntags	09.00 - 16.00 Uhr

An gesetzlichen Feiertagen bleibt das Hallenbad geschlossen.

Kinderspielplätze

Bocket	Am Dorfplatz
Braunsrath	Clemensstraße (hinter der Grundschule und Schulhof der Grundschule)
Brüggelchen	Schiersweg
Haaren	Sopericher Straße (an der Grundschule) Rother Straße (am Sportplatz)
Obspringen	Engerstraße (hinter der „OASE“)
Waldfeucht	Auf dem Wall (am Bürgertreff)

Turnhallen

Sporthalle (21 x 45 m) mit Zuschauertribüne am Hallenbad im Sportzentrum in Haaren, Alter Klauser Kirchweg 18.

Turnhalle (12 x 24 m) an der Grund- und Hauptschule in Haaren, Haarerer Straße 183.



Sportplätze

Rasensportplatz mit leichtathletischen Anlagen in Bocket, Heinsberger Straße

Rasensportplatz in Braunsrath, Clemensstraße

Rasensportplatz in Haaren, Rother Straße

Rasensportplatz + Tennisplatz und leichtathletische Anlagen im Sportzentrum in Haaren, Alter Klauser Kirchweg

Bolzplatz in Obspringen, zwischen Talstraße und Engerstraße

Rasensportplatz mit Rundlaufbahn in Waldfeucht, Auf dem Wall

Tennisplätze

3 Tennisplätze im Freizeitzentrum in Brüggelchen, Vogteistraße

4 Tennisplätze im Sportzentrum in Haaren, Alter Klauser Kirchweg

Minigolf

1 Minigolf Brüggelchen, Vogteistraße, Restaurant Casa Motte Bolleberg

Kirchen

Katholische Kirchen/Name	Anschrift	Telefon
St. Josef	Bocket, Kirchstraße 2	(0 24 55) 31 17
St. Clemens	Braunsrath, Clemensstraße 71	(0 24 52) 38 97
St. Johannes d. T.	Haaren, Johannesstraße 4	(0 24 52) 74 00
Herz Jesu	Obspringen, Alban-Philipps-Straße 2	(0 24 55) 20 81
St. Lambertus	Waldfeucht, Pfarrer-Erbel-Weg 2	(0 24 55) 20 03
Evangelische Kirche		
Gemeindehaus Bocket	Bocket, An der Flachsroth 2	(0 24 55) 20 87

Schulen

Kath. Grundschule Braunsrath

Braunsrath, Clemensstraße 35

Tel.: (0 24 52) 57 32

Leiter: Rektor Hubertus Peters (bis Juni 2008)

Kath. Grundschule Haaren

Haaren, Haarener Straße 183

Tel.: (0 24 55) 31 01

Leiter: Rektor Heinz-Leo Borghans

Gemeinschaftshauptschule Haaren

Haaren, Haarener Straße 183

Tel.: (0 24 55) 31 01

Leiter: Rektor Willi Florack



■ Schule Haaren

Kindergärten

Kindergarten/Einzugsbereich	Anschrift/Leiterin	Telefon
Kindergarten der Gemeinde Waldfeucht (dreigruppig) Einzugsbereich: Haaren (teilw.)	Haaren, Hirtenweg 15 Leiterin: Marion Lorenz	(0 24 55) 4 09
Kath. Kindergarten Haaren (zweigruppig) Einzugsbereich: Haaren (teilw.)	Haaren, Brauereistraße 2 Leiterin: Ina Koch	(0 24 52) 8 82 72
Kath. Kindergarten Marienheim Waldfeucht (dreigruppig) Einzugsbereich: Waldfeucht, Brüggelchen und Frilinghoven	Pfarrer-Erbel-Weg 2 Leiterin: Gertrud Poot	(0 24 55) 5 65
Christlicher Kindergarten Bocket e. V. (zweigruppig) Einzugsbereich: Bocket	Bocket, Am Dorfplatz 2 Leiterin: Petra Geiser	(0 24 55) 93 00 33
AWO-Kindergarten Braunsrath (dreigruppig) Einzugsbereich: Braunsrath, Löcken, Schöndorf, Hontem, Selsten, Obspringen	Braunsrath, Im Kirchfeld 10 Leiterin: Birgit Runge	(0 24 52) 90 93 50



■ Kindergarten Bocket



■ Kindergarten Haaren



■ Kindergarten Waldfeucht

Örtliche Begegnungsstätten

Örtliche Begegnungsstätten	Name	Straße	Telefon
Bocket	Alte Schule	Schulstraße 9	(0 24 55) 92 06 68
Braunsrath	Festhalle	Clemensstraße 35	(0 24 52) 2 42 90
Brüggelchen	Dorfhalle	Schiersweg 1 a	(0 24 55) 93 05 30
Haaren	Selkhanthalle	Brauereistraße 4	(0 24 52) 8 78 11
Obspringen	OASE	Engerstraße 58	(0 24 55) 8 44
Waldfeucht	Bürgertreff	Brabanter Straße 32	(0 24 55) 30 95

Büchereien

Büchereien	Anschrift	Öffnungszeiten
Pfarrbücherei Braunsrath	Clemensstraße 73	sonntags von 10.45 – 12.00 Uhr mittwochs von 16.00 – 17.00 Uhr donnerstags von 19.30 – 20.30 Uhr
Öffentl. Jugendbücherei in der Gemeinschaftshauptschule Haaren Pfarrbücherei Haaren	Haarener Straße 183 Brauereistraße 2	montags – donnerstags von 15.00 – 16.00 Uhr dienstags von 15.00 – 16.00 Uhr sonntags von 10.30 – 12.00 Uhr
Pfarrbücherei Obspringen	Alban-Philipps-Straße 2	mittwochs von 17.00 – 18.00 Uhr 2. u. 4 Sonntag im Monat von 9.15 – 10.00 Uhr
Heimatkundliche Sammlung Gerhard-Tholen-Stube, Waldfeucht	Brabanter Straße 32	jeden 3. Sonntag im Monat von 15.00 – 18.00 Uhr und nach Vereinbarung

Vereinsverzeichnis

Anschrift des Vorsitzenden 52525 Waldfeucht

1. Musikvereine

Bocket	Arnold Krekelberg, Bocket, An der Flachsroth 1
Braunsrath	Michael Claßen-Houben, Löcken, Lindenstraße 3
Haaren	Manfred Heuter, Haaren, Haarener Straße 150
Obspringen	Dr. Theodor Küppers, Obspringen, Alban-Philipps-Straße 12
Waldfeucht	Josef Beulen, Waldfeucht, Mühlenstraße 18

2. Trommler- und Pfeiferkorps

Bocket	Peter Mohren, Bocket, Müschenend 10
Braunsrath	Peter Weiler, Selsten, Landstraße 25
Brüggelchen	Dirk Meier, Brüggelchen, Dorfstraße 57
Haaren	Michael von Birgelen, Haaren, Am Driesch 7
Obspringen	Arnold Schmitz, Obspringen, Talstraße 89

3. Männergesangvereine

Braunsrath	Bernd Geldmacher, Hontem, Ahornstraße 22
Haaren	Jakob Wallraven, Haaren, Paulisweg 42
Waldfeucht	Johannes Cremer, Waldfeucht, Hellstraße 19

Vereinsverzeichnis

	Anschritt des Vorsitzenden 52525 Waldfeucht
4. Kirchenghöre	
Bocket	Gertrud Frenken, Bocket, Kirchstraße 11
Braunsrath	Josef von der Lieck, Hontem, Anton-Laumen-Straße 49
Haaren	Trude Meisberger, Haaren, Brauereistraße 63
Evangelische Kirchengemeinde Gangelt „Selfkant, Waldfeucht	Hildegard Straub, Sittarder Straße 41, 52538 Gangelt
5. Schützenbruderschaften	
Bocket (St. Aloysius)	Lambert Krekelberg, Bocket, Hartweg 54
Braunsrath (St. Clemens und St. Aloysius)	Arnold Schmitz, Schöndorf, Kreuzstraße 5
Brüggelchen (St. Lambertus)	Leo Peters, Brüggelchen, Dorfstraße 62
Haaren (St. Johannes)	Heinz van Helden, Haaren, Kluserweg 11
Obspringen (St. Josef)	Hans-Josef Winkens, Obspringen, Talstraße 37 a
Waldfeucht (St. Johannes Baptist)	Gerd Knoll, Waldfeucht, Brabanter Straße 69
Waldfeucht (St. Sebastianus)	Reiner Janssen, Krummstraße 12
6. Karnevalsvereine	
Karnevalsverein Haaren	Norbert Verbocket, Haaren, Driescher Weg 8
Komitee „Vöchter Karneval“	Frank Pint, Waldfeucht, Auf dem Wall 38
Boggeder Jröne	Werner Ohlenforst, Bocket, Herkenrathstraße 3
7. Sportvereine	
SV Rot-Weiß Braunsrath	Josef Cremers, Braunsrath, Maria Lind 12
FC Concordia Haaren	Thorsten Melchers, Haaren, Paulisweg 30
DLRG-Ortsgruppe Waldfeucht	Manfred Schmitz, Grensweg 20, Maria Hoop (NL)
Judo-Club Haaren	Markus Schmitz, Haaren, Haarener Straße 47
Tennisclub 75 Haaren	Norbert Winands, Haaren, Haarener Straße 14



Meisterfachbetrieb
Ohlenforst
Bauunternehmung

Horst Ohlenforst • 52525 Waldfeucht-Braunsrath • Clemensstraße 67
Telefon: (0 24 52) 90 44 41 • Telefax: (0 24 52) 90 44 42
www.bau-ohlenforst.de • webmaster@bau-ohlenforst.de



	Anschrift des Vorsitzenden 52525 Waldfeucht
TUS Freizeitpark Waldfeucht	Manfred Rulands, Waldfeucht, Brabanter Straße 123
SV Waldfeucht/Bocket	Lambert Tholen, Bocket, Kirchstraße 22
SV Blau-Gold Waldfeucht	Heinz Storms, Sebastianusstraße 15
SV Grün-Weiß Bocket	Willi Schmitz, Bocket, Hartweg 28
Rennradclub Haaren	Nießen, Heinz, Breberen, Bredburplatz 16
Shaolin Combat Grenzland	Manuel Derichs, Brauereistraße 38, 52538 Gangelt
TUS Vuchta Waldfeucht	Peter Ketzler, Braunsrath, Mühlenberg 18
8. Historischer Verein Waldfeucht	Helmut Windeck, Luisenweg 9
9. Kinderchöre Haaren	Wilfried Tellers, Haaren, Kluserweg 12 a
10. Formel 1-Freunde Haaren e. V.	Lothar Küppers, Haaren, Talstraße 125 a
11. Fischerverein Waldfeucht	Heinz Honigs, Haaren, Driescher Weg 7
12. Taubenzuchtvereine	
Haaren	Hans-Gerd Pistel, Haaren, Heerstraße 19
Waldfeucht	Leo Beulen, Obspringen, Ringstraße 2
13. Kaninchenzuchtverein Kirchhoven-Haaren	Walter Laprell, Kirchhoven, Waldfeuchter Straße 243, 52525 Heinsberg
14. Verein für Hundeführer und Rollstuhlfahrer-Begleithunde Bocket	Martin Kreuzsch, Bocket, Hartweg 85
15. Jugendgruppen	
CAJ-Gruppe Haaren	Manfred Lang, Brassertstraße 4, 41836 Hückelhoven
Kath. Landjugend-Bewegung Braunsrath	Philipp Wennmacher, Selstener Straße 77
Kath. Jugendgruppe „Alte Schule Waldfeucht“	Franziska Dahlmanns, Auf dem Wall 30
JuBo-Jugendgruppe Bocket	Jakob Frenken, Bocket, Nordstraße 10
Jugendgruppe Brüggelchen	Daniel Blank, Waldfeucht, Georgstraße 1

Wir sorgen für Bewegung.

Linienerkehr – Vereinsausflüge – Gruppenreisen

von den Driesch



Entenpfuhl 25 · 52525 Waldfeucht-Haaren · www.bus-fuer-alle.de · Tel.: 0 24 52/97 77-0 · Fax: 0 24 52/97 77-77

Vereinsverzeichnis

	Anschrift des Vorsitzenden 52525 Waldfeucht
Verein für Kinder- und Jugenderholung e. V.	Paul von Helden, Haaren, Obspringener Straße 23
16. KAB Haaren	Willi Storms, Haaren, Heerstraße 51
17. Kolpingfamilie Haaren	Rudi Schelthoff, Haaren, Amselweg 6
18. Löscheinheiten der Freiwilligen Feuerwehr	
Bocket	Hans-Josef Jöris, Bocket, Herkenrathstraße 2
Braunsrath	Thimo Sturmman, Braunsrath, Maria-Lind 36
Brüggelchen	Frank Pint, Waldfeucht, Auf dem Wall 38
Haaren	Heinz-Josef Keulen, Haaren, Am Driesch 38
Obspringen	Josef Jakobs, Obspringen, Ringstraße 7
19. Arbeiterwohlfahrt	
– Ortsvereine Waldfeucht –	Petra Salewski-Becker, Haaren, Erlenstraße 71
20. VdK Ortsgruppe Waldfeucht	Karl Ritterbex, Bocket, Schulstraße 51
21. Rock am Raum e. V.	Franziska Dahlmanns, Waldfeucht, Auf dem Wall 30
22. Bands At Fun e. V.	Christoph Stelten, Frilinghoven 2
23. Modellfluggruppe Haaren e. V.	Willi Stolz, Haaren, Am Haas 49
24. Ortsring	
Braunsrath	Veronika Janßen, Hontem Ahornstraße 24
Bocket	Wilfried Zimmermanns, Bocket, Schulstraße 64
Brüggelchen	Franz-Josef Hermanns, Brüggelchen, Vogteistraße 9
Obspringen	Norbert Finken, Obspringen, Engerstraße
25. Haarener Mühlenverein e. V.	Theo Verbeek, Haaren, Johannesstraße 28
26. Imkerverein Waldfeucht e. V.	Alois Houben, Obspringen, Fletschweg 4 a
27. Gewerbegemeinschaft Waldfeucht	Hubert Vogten, Waldfeucht, Brabanter Straße 59
28. Fördervereine	
„St. Johannes der Täufer, Haaren“	Walter Geiser, Haaren, Konrad-Adenauer-Straße 29 a
Kath. Grundschule Haaren	Heinz-Josef Schrammen, Haaren, Im Pöler 17
Kath. Grundschule Braunsrath	Willi Schroer, Selsten, Stieg 1
Gemeinschaftshauptschule Haaren	Franz Grefen, Obspringen, Wolfsheide 14

Gaststätten/Restaurants/Hotels

Schankwirtschaften	Anschrift	Telefon
Bit-Stübchen	Bocket, Schulstraße 14	(0 24 55) 10 44
Op dr Kneckert	Haaren, Brauereistraße 52	(0 24 52) 8 89 52
Westmarkstübl	Haaren, Brauereistraße 13	(0 24 52) 8 62 64
Trinkhalle Ackermann	Selsten, Landstraße 16	(0 24 52) 90 98 44

Schank- und Speisewirtschaften

Zum Dorfkrug	Bocket, Kirchstraße 10	(0 24 55) 5 29
Haus Houben	Braunsrath, Clemensstraße 32	(0 24 52) 57 47
Zur Post	Braunsrath, Am Kirchplatz 1	(0 24 52) 28 85
Casa Motte Bolleberg	Brüggelchen, Tilder Weg 1	(0 24 55) 39 80 82
Braustube (Hotel)	Haaren, Johannesstraße 10	(0 24 52) 82 07
Landgasthof Haus Lutgen (Hotel)	Haaren, Paulisweg 40	(0 24 55) 8 39
Haus Hülhoven	Haaren, Sopericher Straße 30	(0 24 52) 98 90 18
Bistro-Café Atlantis	Haaren, Alter Klausen Kirchweg 18	(0 24 55) 93 01 23
Ratsstube	Waldfeucht, Brabanter Straße 75	(0 24 55) 4 36
Waldfeuchter Hof	Waldfeucht, Brabanter Straße 78	(0 24 55) 39 82 80
Pizzeria Mario e Rino	Waldeucht, Brabanter Straße 68	(0 24 55) 93 05 40
Pizzeria Bella Italia	Haaren, Johannesstraße 1	(0 24 52) 78 60

Landgasthof "Haus Lutgen"

Das gemütliche Restaurant mit Herz

- ♥ Gutbürgerliche bis gehobene Küche
- ♥ Für große und kleine Gesellschaften
- ♥ Fest-Menüs, Kalte Buffets
- ♥ Bundeskegelbahnen für eine Menge Spaß
- ♥ Für Radtourismus geeignet
- ♥ Zuverlässiger Partner für Ihre Feste daheim, in Vereins- oder Gemeindegärten

NEU!
Moderne Fremdenzimmer

Paulisweg 40
52525 Waldfeucht-Haaren
Tel. (0 24 55) 8 39
Fax (0 24 55) 92 06 39
www.haus-lutgen.de



regioerdgas

einfach. besser. versorgt.

regiohotline: 01802 398001 ... nur eine Einheit!

www.ewv.de




EWV Energie- und
Wasser-Versorgung GmbH



Für Sie vor Ort. ←

Strom, Erdgas, Nahwärme, Wasser, Personen-Nahverkehr



west direkt: 02431 88-0

west@west-euv.de

www.west-euv.de

Notruftafel

	Telefon
Polizei	1 10
Feuer/Rettungswagen	1 12
Krankentransportwagen	(0 24 31) 1 92 22
Ärztliche Notdienste	
Prakt. Ärzte	(0 24 52) 91 10 20
HNO-Ärzte	(0 24 52) 91 10 80
Augenärzte	(0 24 52) 91 10 65
Zahnärzte (Die Tel.-Nr. des zahnärztlichen Notdienstes ist der Tagespresse zu entnehmen)	
WestEnergie und Verkehr GmbH & Co. KG	(0 24 31) 88-0
Bei Störungen Strom	(0 24 31) 88-3 00
Wasserversorgung	(0 24 55) 7 57 (0 24 55) 3 99-23 nach Dienstschluss: (01 77) 7 57 75 70 und (01 78) 7 57 75 78
EWV (Gas)	01802 398003
Bauhof der Gemeinde Waldfeucht	(0 24 55) 5 31 nach Dienstschluss: (0 24 55) 7 26 und (01 78) 7 57 75 78
Örtlicher Polizeibezirksdienst	(0 24 55) 5 24

Persönliche Notizen



Modernisierungs-Geld für Ihre eigenen vier Wände

Jeder Immobilienbesitzer dürfte der Aussage zustimmen, dass die eigenen vier Wände niemals fertig werden und mit permanenter Arbeit und vor allem mit ständigem finanziellen Aufwand einhergehen. So werden in Abständen Modernisierungs-/Renovierungsmaßnahmen zur Steigerung des persönlichen Lebensstandards und zur Werterhaltung der Immobilie durchgeführt. Das Dilemma kommt für viele Haus- und Wohnungseigentümer vielfach dann zum Vorschein, wenn erkannt wird, dass Wunsch und Wirklichkeit auseinanderklaffen. Ein exklusives Badezimmer, neue Fenster oder Fußbodenbeläge, ein Wintergarten und ähnliche Vorhaben kosten eben Geld, das nicht immer in ausreichendem Maße vorhanden ist bzw. nicht sofort flüssig gemacht werden kann. Eine Möglichkeit wäre es nun, die geplante Modernisierungsmaßnahme zu verschieben und solange zu sparen, bis die Kosten aus dem eigenen Geldbeutel bestritten werden können. Diese Option ist jedoch nicht immer praktikabel, denn manche Arbeiten am Haus sind mitunter von so dringlicher Natur, dass sie keinen Aufschub dulden. So sollte ein undichtes Dach umgehend ausgebessert

werden, schließlich soll es in Ihre geliebten eigenen vier Wände nicht hineinregnen. Eine andere Herangehensweise wäre es, den Umfang der Maßnahme so weit zu reduzieren, dass sie bezahlbar bleibt. Dies bedeutet jedoch, Kompromisse zu machen, die nicht nötig sind und nur kurzfristig Zufriedenheit verschaffen. Unzureichende Ausbesserungen/Reparaturen holen Sie schnell wieder ein und müssen vielfach doppelt teuer bezahlt werden. Die zweifelsohne attraktivste Alternative ist das Modernisierungs-Geld der Aachener Bausparkasse AG. Damit stellen wir das nötige „Kleingeld“ schnell und unkompliziert zur Verfügung, so dass Ihr Modernisierungswunsch oder die zwingend notwendige Reparatur zügig angegangen werden kann. Mit starken Konditionen, Zinssicherheit für die komplette Laufzeit von ca. 9,5 Jahren und Sonderzahlungsmöglichkeiten bieten wir Ihnen ein ideales Produkt, mit dem die Finanzierung sämtlicher Modernisierungswünsche sicher und gelassen geplant werden kann. **Fragen zum Modernisierungs-Geld beantworte ich Ihnen gerne.** Sie erreichen mich unter den nebenstehenden Telefonnummern. **Ihr Josef Frenken,** Sandstraße 8, 52525 Waldfeucht-Obspringen.

IMPRESSUM

Herausgegeben in Zusammenarbeit mit der Trägerschaft. Änderungswünsche, Anregungen und Ergänzungen für die nächste Auflage dieser Broschüre nimmt die Verwaltung oder das zuständige Amt entgegen. Titel, Umschlaggestaltung sowie Art und Anordnung des Inhalts sind zugunsten des jeweiligen Inhabers dieser Rechte urheberrechtlich geschützt. Nachdruck und Übersetzungen sind –auch auszugsweise– nicht gestattet. Nachdruck oder Reproduktion, gleich welcher Art, ob Fotokopie, Mikrofilm, Datenerfassung, Datenträger oder Online nur mit schriftlicher Genehmigung des Verlages.

Fotos:

Gemeinde Waldfeucht

Infos auch im Internet:

www.alles-deutschland.de
www.sen-info.de
www.klinikinfo.de
www.zukunftschancen.de

52525150/4. Auflage/2008

In unserem Verlag erscheinen

Produkte zu den Themen:

- Bürgerinformationen
- Klinik- und Gesundheitsinformationen
- Senioren und Soziales
- Kinder und Schule
- Bildung und Ausbildung
- Bau und Handwerk
- Dokumentationen



WEKA info verlag gmbh
Lechstraße 2
D-86415 Mering
Telefon +49 (0) 82 33 / 384-0
Telefax +49 (0) 82 33 / 384-1 03
info@weka-info.de
www.weka-info.de



**Verwirklichen Sie
Ihre Wohnträume!**

Modernisierungs-Geld ***für Ihre eigenen vier Wände***

- **Mehr Komfort**
- **Mehr Wohnqualität**
- **Fest kalkulierbare Raten und Zinsen**



Josef Frenken
Sandstraße 8
52525 Waldfeucht-Obspringen
Telefon: 0241/436-316
Mobil: 0170/3 34 87 45
E-Mail: j.frenken@aachener-bausparkasse.de

Hauptverwaltung
Theaterstraße 92-94
52062 Aachen
Telefon: 0241/47 49 26 80
Telefax: 0241/436-353
Internet: www.aachener-bausparkasse.de

Einmalig in der Region!

*Auch **Samstags***
von **8:00** bis **12:00**

Volksbank Haaren eG 

www.vbhaaren.de