

Herzlich
Willkommen in
Erndtebrück

der Gemeinde mitten
im Naturpark
Rothaargebirge



„Herzlich Willkommen in Erndtebrück“, so will ich Sie als Neubürger oder Gast begrüßen und Ihnen einen recht angenehmen Aufenthalt in unserer Gemeinde wünschen.

Rat und Verwaltung hoffen, dass es Ihnen hier gefällt und Sie sich im Wittgensteiner Land wohlfühlen.

Diese Informationsschrift will Ihnen helfen, sich in Erndtebrück schneller zurechtzufinden. Sie gibt Ihnen Auskunft über unsere Gemeinde und enthält die wichtigsten Angaben über Behörden, öffentliche und private Einrichtungen.

Sollten Sie schon längere Zeit in unserer Gemeinde leben, so hoffe ich, dass auch Ihnen diese Schrift noch Neues und Wissenswertes über die örtlichen Verhältnisse vermitteln kann.

Mit freundlichen Grüßen

A handwritten signature in black ink, which appears to read "Heinz-Josef Linten". The signature is written in a cursive style.

Heinz-Josef Linten
(Bürgermeister)

BRANCHENVERZEICHNIS

Liebe Leser! Sie finden hier eine wertvolle Einkaufshilfe: einen Querschnitt leistungsfähiger Betriebe aus Handel, Gewerbe und Industrie, alphabetisch geordnet. Alle diese Betriebe haben die kostenlose Verteilung Ihrer Broschüre ermöglicht.

Branche	Seite	Branche	Seite	Branche	Seite	Branche	Seite
Architekten	22	Garten-, Forst- und		Malerbetrieb und		Sanitär	22
Armaturenbau	22	Landschaftsbau	23	-fachgeschäft	22	Sanitätsfachhandel	34
Ausflüge und		Garten- und		Malerfachbetrieb	10	Schießsportartikel	4
Planwagenfahrten	50	Landschaftsbau	22	Malerfachgeschäft und		Schreinerei	24
Autohaus	52	Gartengeräte	23	-betrieb	23	Solarenergie	22
Bäckerei	18	Gasthof	50	Masseur	34	Sparkasse	U4
Bauunternehmen	24	Gasthof – Restaurant	47	Mechanische Fertigung	22	Spielwaren	4
Bedachungsartikel		Gasversorgung	48	Metallbau	24	Stahlrohre	24
aus Metall	24	Glas-, Porzellan- und		Metzgerei	4	Steuerberater	8
Bestattungen	20, 23	Kunstgewerbe	4	Musikkneipe	50	Tabakwaren	18
Blumenhaus	18, 23	Heilpraktiker	34	Musikschule	31	Teddybären	18
Bodenbeläge	22	Heiztechnik	23	Nagelstudio	34	Telekommunikations-	
Brandschutz	10	Heizung	22	Oberflächentechnik	10	technik	18
Bücher und Schreibwaren	4	Holzfenster und		Partei	17	Telekommunikation – PC	4
Computer	2, 18, 31	Eingangstüren	23	Partyservice	4	Tiefbauunternehmen	24
Containerdienst	10	Hotel – Restaurant	46, 47, 50	Pizzeria	50	TV – HiFi	4
Contracting	48	Hotel – Restaurant – Café	50	Pokale / Gravuren	4	Vereinsbedarf	4
Drogerie	4	Imbiß	18	Polsterei	18	Versicherungen	8
Eiscafé	50	Informationstechnik	2	Puppen	18	Wach- und	
Elektro	23	Ingenieurbüro	22	Raumausstattung	18	Sicherheitsdienst	51
Entsorgungsbetrieb	10	Innenausbau	24	Rechtsanwalt und Notar	8	Waffen und Zubehör	4
Fahrzeuglackiererei	10	Jugenddorf	33	Rechtsanwälte	8	Wärme-Contracting	48
Fenster und Türen	24	Kaminöfen – Kachelöfen	23	Reifen	52	Windenergie	22
Forst- und Gartentechnik	23	Kirchen	30	Reisen	31	Wohnmobil-Vermietung	18
Friseursalon	34	Klima- und Kältetechnik	23	Restaurant	46, 47, 50		
Fußpflege	18	Lotto – Toto – Reisen	18	Restaurant – Kegelbahn	47		

U = Umschlagseite

i.nformation • i.nnovation • i.ntegration

SW-Entwicklung • Web-Design • Datenbanksysteme

i.syde

GESCHICHTE DER GEMEINDE ERNDTEBRÜCK

Erholungsort im Wittgensteiner Bergland

Wer vom Norden oder Westen her, aus dem Lenne- oder aus dem Sieg- und Ferndorfthal, mit Bahn, Bus oder Pkw nach Erndtebrück fährt, vor dem steigt das Rothaargebirge wie eine grüne Mauer auf, die in vielen Schienen- oder Straßenkehren überwunden werden will. Dieser langgestreckte Gebirgszug trennt das südwestfälische vom oberhessischen Bergland, und als breiter Riegel schieben sich Rothaar und die südlich anschließende Eder-Lahn-Schwelle zwischen Sauerland und hessisches Hinterland.

Nur unkundige oder oberflächliche Beschreiber konnten und können dieses Bergland an der oberen Lahn und Eder, zwischen Kahlem Asten und Ederkopf leicht- hin als Teil des Sauerlandes vorstellen. Zwar wird es dem Rheinisch-Westfälischen Schiefergebirge zuge- rechnet, aber seine geologische Natur hat doch - und wer Augen dafür hat, dem kann es gar nicht entgehen - eine andere Landschaft entstehen lassen, als das Lenne-Bergland mit seinen steilen Kegeln und tiefen Kerbtälern.

Es ist auch nicht der Naturpark Rothaargebirge, der neuerdings durch den Streit um die geplante A 4 von Olpe nach Bad Hersfeld bundesweit Interesse erregt und dadurch dieser Landschaft Eigenständigkeit verleiht - nein, es sind vor allem Volkstum und Geschichte der Menschen an der oberen Eder und Lahn, die diesem Ländchen Individualität verleihen. Es ist das Wittgensteiner Bergland, der Raum der bis 1806 reichsunmittelbaren Grafschaft Wittgenstein,

von 1816 bis 1974 des preußischen Kreises Wittgen- stein, der am 1. Januar 1975 ein Teil des jetzigen Großkreises Siegen-Wittgenstein geworden ist. Und doch ist dieses grüne Bergland ganz deutlich nicht Siegerland, genausowenig wie Sauerland oder hessi- sches Hinterland - es ist unverwechselbar Wittgenstein. Am westlichen Rand des Rothaargebirges, das einen nach Osten geöffneten weiten Gebirgsbogen darstellt, verbreitert sich der Gebirgskamm zwischen Oberster Henn (674 m), Ederkopf (649 m) und Lahnkopf (624 m) zu einem kleinen Plateau, der Ederkopfhochfläche. Sie bricht nach Westen unvermittelt und steil zur Siegener Mulde ab und schenkt dadurch sowohl dem Wanderer auf stillen Waldwegen wie auch dem Autofahrer auf der zwar schmalen, aber schnurgeraden, geschichtlich bedeutungsvollen Eisenstraße immer wieder herrliche Ausblicke in die weit tiefer gelegenen Täler der Sieg und ihrer Nebenbäche. Denn auf diesem Ederkopfpla- teau - in enger Nachbarschaft - entspringen sie alle drei: Eder, Lahn und Sieg. Während Eder und Lahn ihren Weg nach Osten nehmen, die erstere in gemächlichem Lauf und einem breiten Tal zwischen Rothaarkamm und Eder-Lahn-Schwelle, die zweite es in engerem Tal eiliger hat, zum Rhein zu gelangen, stürzt sich die Sieg gleich nach ihrem Ursprung west- wärts vom Rothaarkamm hinab in das Siegener Becken.

Nordöstlich des Ederkopfes, nur durch ein flaches Hochtal voneinander getrennt, in dem der Benfebach in zahllosen Mäandern der Eder zufließt, finden Rothaarkamm und Eder-Lahn-Schwelle zueinander. Die Letztere hat ihren markanten östlichen Eckpfeiler in der Sackpfeife (674 m), nördlich von Biedenkopf, lagert sich als breiter, meist flacher und dichtbewalde- ter Rücken westwärts und endet in einem kräftigen

BESTE BERATUNG FINDEN SIE
IN DEN FACHGESCHÄFTEN!

GESCHENKELADEN Ulrike Wied

57339 ERNDTEBRÜCK – SIEGENER STR. 7
TELEFON 02753/3666

TV-VIDEO HI-FI-STUDIO SCHEERER

Ulrich Scheerer • Wabrichstraße 1 • 57339 Erndtebrück • Tel. 0 27 53 / 47 00

Verkauf, Reparaturen und Dienstleistungen für:

- TV • Video
- HiFi • CD's
- Sat-Anlagen
- Kabel-Anlagen
- Computer-Hardware
- Telekommunikation

Schießsportartikel & Wiederladezubehör

Rainer Dellori
Viehweg 15

57339 Erndtebrück - Birkefeld

Tel.: 0 27 53 / 46 79

Fax: 0 27 53 / 59 84 25

Handy: 01 71 / 87 41 62 3

E-Mail: Schiesssportartikel-Dellori@t-online.de



Schreib- und Spielwaren Bücher



M. H. Lange

Siegener Str. 2 (Marktplatz)
57339 Erndtebrück

☎ 0 27 53 - 21 09

- *Partyservice*
- *Wildhandlung*
- *Geschenkartikel*

*Echt Wittgensteiner
Fleisch und Wurst*

Stammhaus: Erndtebrück · Marktplatz 6
☎ 0 27 53 - 20 62, Fax 24 11
*REWE-Markt, Birkelbach
Bad Berleburg, Poststraße*
e-Mail: Info@metzger-mueller.de



Roswitha Weimann

Ihr Vereinsspezialist

Pokale - Medaillen - Urkunden - Schilder - Gravuren

Sport- und Ehrenpreise für alle Anlässe

Zinnwaren - Bierseidel - Geschenke

Vereins- und Festbedarf

Schießsportzubehör

Luftdrucksportwaffen - Wiederladeartikel

Seit 1969

Roswitha Weimann · Ederstraße 3 · 57339 Erndtebrück

☎ 0 27 53/27 18 · Telefax 0 27 53/15 31

e-mail: weimann.vereinsbedarf.@t-online.de



Drogerie Dieter Leven

Marburgerstr. 10 · Tel. 21 33
57339 Erndtebrück

Paßfoto · Foto Quelle
Modeschmuck · Ohrlochstechen
Neuform - Depot · Parfümerie

Riegel zwischen Ebschloh (684 m), Birkenhecke (659 m) und Weibelskopf (620 m) - dem Ederkopfplateau östlich entgegengelagert.

Am Fuß des Ebschloh und an der Mündung des Benfebaches in die Eder liegt Erndtebrück, der zentrale Ort der gleichnamigen Gemeinde, die seit dem 1. Januar 1975 die Dörfer des obersten Edertales zusammenfaßt. Wer als Autofahrer auf der B 62 oder als Bahnreisender auf der Linie Siegen - Marburg sich dem Ort nähert, dem mögen zunächst die großen „Kuppeln“ der Radargeräte auf dem Ebschloh oder die Kasernenanlagen auf dem Hachberg ins Auge fallen; denn seit 1966 ist Erndtebrück Garnison der Bundeswehr. Wahrscheinlich bemerkt der Reisende auch eine ganze Reihe kleinerer und mittlerer Betriebe und Fabriken; sie stellen ihm Erndtebrück als gewerbefleißigen Ort vor. Das ist in der Tat seine Gegenwart. Aber niemand erfaßt die Individualität einer Landschaft, einer Stadt oder auch nur eines Dorfes ganz und richtig, der nur das „Heute“ sieht. Und darum erscheint es uns angemessen, wenigstens einen kurzen Überblick über die Geschichte Erndtebrücks hier einzuschleiben.

Der Ort ist erstmals 1256 durch den Ritter Conradus von Ermingardibuggern (Irmgartenbrucken) urkundlich belegt, der als Ministeriale im Dienst der Grafen von Wittgenstein steht, die seit 1174 - soweit urkundlich bekannt - ihren Herrschaftsbereich an der oberen Lahn und Eder auszubauen bemüht sind. Der heutige Ortsname - Erndtebrück - hat also nichts mit einer Eder-Brücke gemein, sondern ist aus der Abschleifung der Wortverbindung Ermingard (Irmgart) - Brucken (Brücke) entstanden, wobei man Ermingard als die Schutzheilige der Brücke und des Ortes ansehen kann. Die Entstehung dieser ersten Siedlung am Oberlauf der Eder steht also offensichtlich in Zusammenhang mit

der Errichtung einer Brücke über den Fluß, wahrscheinlich an der gleichen Stelle, wo sich heute im Ort die Ederbrücke befindet, wenig oberhalb der Einmündung des ersten größeren Zuflusses, der Benfe.

Brücken waren aber in jenen frühen, verkehrsarmen Zeiten - im 11. und 12. Jahrhundert - nicht gerade häufig; man begnügte sich im allgemeinen mit Furten. Nur wo ein reger Fuhr-, d.h. Warenverkehr stattfand, also auf belebten und bedeutenden Handelsstraßen, pflegte man die Passierbarkeit der Flußübergänge durch Brücken zu sichern. Und in der Tat überquerte unterhalb des Bergsporns, auf dem heute wie einst im Mittelalter die (jetzt evangelisch) Kirche steht, eine wichtige Handelsstraße - die „Kölnische Straße“ - die von Eder und Benfe gebildete Talau. Dieser mittelalterliche Verkehrsweg kam von der mittleren Eder bei Frankenberg, führte als „Hohe Straße“ über die Eder-Lahn-Schwelle, dann durch das nördliche Sieger- und das Olper Land zur bedeutendsten westdeutschen Handelsstadt - nach Köln. Dieser Kölnischen Straße - so kann man sicher annehmen - verdankt Erndtebrück seine Entstehung und weitere Entwicklung, und alles Auf und Nieder in seiner Geschichte ist letztlich ein Ergebnis seiner günstigen Verkehrslage.

Die Burg oder das feste Haus der Ritter von Irmgartenbrucken hatte die Aufgabe, die Brücke und die landesherrlichen Einnahmen aus Brückengeld, Zoll und Straßengeleit zu sichern. Der Handel auf der Kölnischen Straße florierte, und so wurde Erndtebrück von den Grafen zur „Freiheit“ erhoben, d.h. es wurden ihm stadtähnliche Rechte verliehen. 1332 ist seine Pfarrkirche urkundlich belegt, und 1344 ist es durch seinen Bürgermeister als Stadt bezeugt.

1349 bestätigt Kaiser Karl IV. dem Grafen Siegfried von Wittgenstein Zoll und Freiheit zu Erndtebrück.

Erndtebrück



Seine städtische Glanzzeit erlebte der Ort wahrscheinlich in der ersten Hälfte des 15. Jahrhunderts. Seit 1421 ist auch ein Schloß belegt, in dem die Ritter von Nygenhove (Neuhof) als wittgensteinische Burgmänner residieren. Die Wüstungszeit des 15. Jahrhunderts hat den blühenden Fernhandel auf der Kölnischen Straße verkümmern lassen und Erndtebrücks städtischen Glanz zerstört. Am Ausgang des Mittelalters ist der Ort zum Flecken abgesunken, und Schloß und Stadt wurden nicht mehr genannt. Zunächst ist es noch Sitz eines wittgensteinischen Amtes, dann sinkt es weiter ab zum Dorf, in dem seit 1578 ein Unterschultheiß amtiert.

Etwa 44 Lehnshöfe - nur wenige große und mittlere, aber viele kleine - machen von nun an das Dorf Erndtebrück aus. Der steinige oder lehmige Boden und das rauhe Mittelgebirgsklima lassen die Bauern hart um die nur geringen Erträge ihres Wirtschaftens ringen. So sind sie immer darauf aus, Nebenerwerbsquellen zu finden. Als seit der Mitte des 16. Jahrhunderts im benachbarten Sieg-Dill-Gebiet, in der Grafschaft Nassau, Eisengewinnung und -verarbeitung einen erstaunlichen Aufschwung nehmen, wird das benachbarte Wittgenstein bald zum bevorzugten Holzkohlenlieferanten. In Erndtebrück kreuzen sich wichtige „Kohlenstraßen“, und seine Bauern werden im Nebenberuf entweder Köhler oder Fuhrleute. Diese Entwicklung erhält nach dem 30jährigen Krieg neuen Auftrieb, als eine merkantilistische Wirtschaftspolitik die Grafen von Wittgenstein den Versuch unternehmen läßt, ein eigenes eisenerzeugendes und verarbeitendes Gewerbe aufzubauen. So entstanden im ausgehenden 17. und beginnenden 18. Jahrhundert auch Eisenhämmer zu Ludwigseck im Benfetal, am Weiherdamm zu Erndtebrück und am Schwarzen Pfuhl

im Edertal bei Röspe. Dieser wirtschaftliche Großversuch konnte schon gegen Ende des 18. Jahrhunderts als gescheitert gelten, und die stark gewachsene Bevölkerung Erndtebrücks geriet in größte Not. War es für wenige Jahre - etwa für das Jahrzehnt von 1795 bis 1805 - das Baumwollspinnen und -weben, das sich als Ersatz für die fast erloschene Holzkohlen-Eisen-Industrie anzubieten schien, so starb doch auch diese Hoffnung nur zu bald. Darum ist die Epoche Napoleons in Wittgenstein und Erndtebrück durch eine starke Auswanderungswelle nach Nordamerika gekennzeichnet; bitterste Not trieb die Menschen in die Neue Welt.

Seit Beginn des 19. Jahrhunderts war in Erndtebrück eine nicht unbedeutende Pulverfabrikation entstanden, die allerdings die vergangene Holzkohlen-Eisen-Industrie nicht zu ersetzen vermochte. Erndtebrück blieb das Dorf der „kleinen Leute“, der Kleinbauern und Tagelöhner. 1603 war die alte Grafschaft Wittgenstein in eine nördliche berleburgische und in eine südliche wittgensteinische Grafschaft geteilt worden. Obwohl im Edertal gelegen, wurde Erndtebrück der südlichen Schwesterngrafschaft zugeteilt. Die Mediatisierung von 1806 vereinigte beide Landesteile wieder unter der Herrschaft des Großherzogs von Hessen-Darmstadt. Nach dem Wiener Kongreß, 1816, wurden die beiden wittgensteinischen Territorien gleich der Grafschaft Nassau-Siegen, dem Königreich Preußen angegliedert. Wittgenstein wurde preußischer Kreis und Berleburg der Sitz seines Landrates.

Die gemeinsame Zugehörigkeit zur preußischen Provinz Westfalen verstärkte von nun an die Beziehung zwischen Wittgenstein und Siegerland. In dessen Erzgruben, Eisenhütten und Hammerwerken fanden immer mehr Wittgensteiner Männer Arbeit und Brot,

HIER WERDEN SIE GUT BERATEN: IN RECHTS-, FINANZ- UND VERSICHERUNGSFRAGEN

Wickel und Treude Rechtsanwälte

Sprechzeiten nach Vereinbarung

Siegener Straße 23 Telefon: 0 27 53 / 59 26-6
57339 Erndtebrück Telefax: 0 27 53 / 59 26-89

Internet: www.wickelundtreude.de

Marburger Straße 1
57339 Erndtebrück
Telefon: 0 27 53 / 36 57
Telefax: 0 27 53 / 48 25
E-mail: ra.dreisbach@t-online.de

Manfred Dreisbach
Rechtsanwalt und Notar

Gut zu wissen

dass es SIGNAL IDUNA gibt

SIGNAL IDUNA Gruppe
Hauptagentur
Hans-Dieter Duchardt
Neustadt 6a
57339 Erndtebrück
Tel. (0 27 53) 59 81 30
mobil: (01 73) 8 51 13 00
Fax (0 27 53) 59 81 32
email: Duchardt@t-online.de
[http: Team-22.de](http://Team-22.de)

SIGNAL IDUNA 
Versicherungen und Finanzen

email: Duchardt@t-online.de · [http: Team-22.de](http://Team-22.de)

Diplom-Finanzwirt, Steuerberater

Otto Dornhöfer

57339 Erndtebrück, Erlenweg 11
Telefon: 0 27 53 / 5 96 21-0, Fax: 5 96 21-21

Tätigkeitsschwerpunkte neben den traditionellen Bereichen
(Steuerberatung, Bilanzen, FIBU, Lohnbuchhaltung)

**Wirtschaftliche Betriebsberatung,
Existenzgründungsberatung,
Private Steuererklärungen**

Luise Spies

Steuerberater

57339 Erndtebrück
Marktplatz 4 – Eingang Bahnhofstraße
Telefon 0 27 53/5 95 50 · Telefax 0 27 53/28 17

und zahlreiche junge wittgensteinische Familien wurden im Siegerland ansässig.

Der Bau der Eisenbahn von Kreuztal nach Marburg in den 80er Jahren des vorigen Jahrhunderts brachte diese Entwicklung bis zu einem gewissen Grad zum Stillstand. Der Zugverkehr gestattete es dem wittgensteinischen Arbeiter, seinen Arbeitsplatz im Siegerland zu suchen, aber weiterhin mit seiner Familie in der Heimat, auf ererbtem Grund und Boden, wohnhaft zu bleiben. Erndtebrück wurde Sitz eines Bahnbetriebswerkes und nach dem Bau der Nebenstrecken Erndtebrück - Berleburg - Frankenberg und Erndtebrück - Altenhundem (hier mit Anschluß an die Ruhr-Sieg-Bahn) Eisenbahnknotenpunkt. Die Bahn wurde das wichtigste Element in Erndtebrücks gewerblichem Leben, der Ort wurde zu einem Dorf der Eisenbahner. Nun siedelte sich auch wieder neue Industrie an, Sägewerke und eine Faß- und Schuheleistenfabrik, die ihre Produkte über die Bahnlinie ausführen konnten. Nach dem 1. Weltkrieg begann eine Neuorientierung der heimischen Wirtschaft. Eisenindustrie aus dem Siegerland und in bescheidenem Ausmaß auch Textilindustrie wurden ansässig; ihre Standorte verlagerten sich nach dort, wo Arbeitskräfte zur Verfügung standen. Nach dem 2. Weltkrieg setzte sich diese Entwicklung verstärkt fort; sie hatte inzwischen auch den Nachbarort Schameder erfaßt. Die Bedeutung der Holzindustrie ist seit den 30er Jahren stark zurückgegangen; dafür wurden in Erndtebrück weitere Betriebe der Eisenverarbeitenden, aber auch der Kunststoff- und Elektroindustrie angesiedelt. Diese Vielfalt des gewerblichen Lebens sichert darum heute der ansässigen Bevölkerung nicht nur eine ausreichende Anzahl von Arbeitsplätzen, sondern läßt auch eine gewisse Krisenfestigkeit erwarten. Der aufblühenden Industrie

steht leider ein auffallender Bedeutungsrückgang der Landwirtschaft gegenüber, die doch Jahrhunderte hindurch die Menschen immer wieder vor äußerster Not bewahrt hatte. Im zentralen Ort Erndtebrück gibt es nur noch wenige landwirtschaftliche Vollerwerbs- und kaum mehr Nebenerwerbsbetriebe. Ganz anders ist das allerdings in den zur Gemeinde gehörenden Ortschaften: Schameder, Benfe, Zinse, Birkelbach, Womelsdorf, Birkefehl, Röspe und Balde. Hier bestimmt bäuerliches Wirtschaften auch heute noch das alltägliche Leben der Menschen, das Bild ihrer Häuser und Dörfer.

Aus der wittgensteinischen Schulzerei Erndtebrück war in preußischer Zeit ein Amt geworden, das auch die Dörfer des obersten Lahntales mit umfaßte. Die Kommunalreform von 1932 verringerte die Zahl der fmrter im Kreis auf drei (Berleburg, Laasphe, Erndtebrück) und reduzierte das Amt Erndtebrück auf die Gemeinden des alten Kirchspiels Erndtebrück: Erndtebrück, Benfe, Zinse und Schameder. Die große kommunale Neuordnung von 1974 brachte nicht nur das Ende des alten Kreises Wittgenstein und seinen Anschluß an den Kreis Siegen, sondern auch die Auflösung der alten preußischen Ämter. Aus den Wittgensteinischen Ämtern entstanden drei Gemeinden: die Städte Bad Berleburg und Bad Laasphe und die Gemeinde Erndtebrück. In der Letzteren ging das alte gleichnamige Amt auf, und sie wurde um einige ehemals berleburgische Gemeinden erweitert: um Balde, Birkefehl, Birkelbach, Röspe und Womelsdorf. Diese Gemeinden bilden gemeinsam den natürlichen Lebens- und Wirtschaftsraum des obersten Edertales mit dem zentralen Ort Erndtebrück, seinem historisch gewachsenen Kern.

Entsorgungsfachbetrieb

Theo Dirks

- Schutzplankenmontage
- Rohstoffhandel
- Containerdienst
- Abfallentsorgung

57339 Erndtebrück-Schameder
Industriegebiet Jägersgrund · Auf der Roten Wiese 2
Tel.: 0 27 53 / 59 59-0 · Fax: 0 27 53 / 59 59-26

KAISER GmbH

Ihr Partner in Sachen Oberflächentechnik

- Pulverbeschichtung
- KTL - Lackierung
- Delta MKS Mikroschicht-Korrosionsschutz-System

Industriegebiet Jägersgrund 12
57339 Erndtebrück - Schameder
Tel. 02753 - 5947 - 0
Fax 02753 - 5947 - 40 Pulverbeschichtung / KTL Lackierung
02753 - 5947 - 89 Delta MKS

KUHN Brand schutz

Produktion · Fachhandel · Entwicklung

Rolf Kuhn GmbH

Wir sind Ihr kompetenter Partner in Fragen des vorbeugenden baulichen Brandschutzes.

Hochwertige **ROKU**® Haustechnikprodukte für den Bereich Sanitär, Heizung, Klima und **ROKU**® Zubehörartikel für die Brandschutztüren-, Tresorbau- und Fertigdeckenindustrie geben Schutz und Sicherheit im Brandfall.

57339 Erndtebrück-Schameder · Jägersgrund 10
Telefon 0 27 53-59 45-0 · Telefax 0 27 53-59 45-21
Internet: www.rkuhn.de

HOFFMANN

Ein Name für das Maler- und Lackiererhandwerk



Reparatur, Schutz, Schönheit und Gestaltung

das ist unser Beruf



Malerfachbetrieb

Oberdorfstr. 10

57339 ERNDTEBRÜCK

Tel. 0 27 53/37 26 oder 723

Fahrzeuglackiererei

Jägersgrund 6

57339 Erndtebrück-Schameder

Tel. 0 27 53 / 723

WERBEGESTALTUNG

Beschriftungen

Wer in Erndtebrück nur den gewerbereichen und - fleißigen Mittelpunkt der Großgemeinde sieht, der erfaßt doch auch wieder nur eine Seite ihres Wesens. Immer stärker wird Wittgenstein zum Urlaubs- und Erholungsland der Menschen an Rhein und Ruhr. Auch die Gemeinde Erndtebrück hat nicht wenige reizvolle Kleinlandschaften aufzuweisen: Zinse und das Zinsetal, Elberndorf tal und Gutes Wasser, Benfe und das Benfetal bieten immer mehr Erholungssuchenden

angenehmen Aufenthalt, und ruhige Wanderwege in den weiten Wäldern gibt es ohne Zahl.

Wer hier seinen Urlaub verbringt - sei es im Sommer oder im Winter -, der kann noch wirkliche Erholung finden. Wer aber als Neubürger in Erndtebrück eine neue Heimat sucht, dem wird sich die herbe Schönheit des Wittgensteiner Berglandes ganz gewiß erschließen, wenn er sich offenen Sinnes darum bemüht.

Werner Wied



DIE GARNISON ERNDTEBRÜCK

Erndtebrück ist Standort der V. Lehrgruppe der Technischen Schule der Luftwaffe 1 (V./TSLw 1), des Programmierzentrums der Luftwaffe für Luftverteidigung (ProgrZLwLV) und der Internationalen Ausbildungseinheit (ITC).

Hier im schönen Wittgensteiner Land wird die gesamte fachliche Aus- und Weiterbildung für das Betriebs- und Technikerpersonal des Radarführungsdienstes der Luftwaffe sowie der Niederlande und Belgien durchgeführt.

Gleichzeitig betreibt die Lehrgruppe eine NATO-Luftverteidigungsstellung mit der Aufgabe, im Verbund mit anderen Stellungen dieser Art, den Luftraum über der Bundesrepublik Deutschland zu überwachen.

Das ProgrZLwLV führt für die in der Luftverteidigung eingesetzten Führungs- und Informationssysteme sowie für die DV-Anteile der Großradargeräte, die Softwarepflege und -änderung durch.

Die „militärische Geschichte“ Erndtebrücks reicht jedoch schon bis in die Zeit vor dem 2. Weltkrieg zurück. Bereits im Jahre 1931 wurde durch die Reichswehr auf dem Hachenberg eine Flugwache (FluWa) eingerichtet. In der Kriegszeit von 1939 an betrieben dann Soldaten der Luftnachrichtentruppe die FluWa 33 in Erndtebrück, deren Aufgabe es war, anfliegende Flugzeuge, sowie die Wetterverhältnisse an das Flugkommando in

Gießen zu melden und die Erndtebrücker Bevölkerung vor Luftangriffen zu warnen.

Die Entwicklung zur Garnisongemeinde setzte sich nach einem dementsprechenden Beschluß des Bundesministeriums für Verteidigung im Jahr 1960 fort.

Im Juni 1961 begannen auf dem Hachenberg die Baumaßnahmen und auf dem Gelände der ehemaligen FluWa entstand eine Kasernenanlage der Bundeswehr.

Nachdem 1968 die NATO-Luftverteidigungsstellung den 24-Stunden Schichtbetrieb aufgenommen hatte, wird Erndtebrück 1971 zur zentralen Schulungsstätte des Radarführungsdienstes.

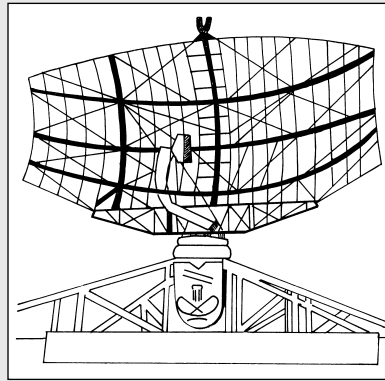
Lehrpersonal und Schüler aus vielen NATO-Ländern kommen seither ins Wittgensteiner Land. Die V. Lehrgruppe, ein vielseitiger Verband mit einem umfangreichen Aufgabenkatalog, vereint seitdem Einsatz und Aus-

bildungskomponenten unter einer Führung.

Zum Beispiel hatte der Verband vom 3.10.1990, dem Tag der deutschen Einheit und der Wiedererlangung der vollen Souveränität, bis zum 5.10.1992 eine zentrale Bedeutung bei der Überwachung des Luftraumes über den fünf neuen Bundesländern.

Der Name „Hachenberg-Kaserne“ ist zu einem Begriff im Wittgensteiner Land geworden.

Dazu hat unter anderem das überaus gute Verhältnis zwischen den Erndtebrücker Bürgern und den Soldaten beigetragen, welches durch die Verleihung eines Fahnenbandes zur Truppenfahne durch den Ministerpräsidenten des Landes Nordrhein-Westfalen,



Dr. Johannes Rau, am 30.8.1990 besonders gewürdigt wurde.

Im Jahr 1996 feierten die Gemeinde Erndtebrück und die Bundeswehr gemeinsam das 30-jährige Bestehen der Garnison Erndtebrück.

Obwohl auch der Standort Erndtebrück von der Umstrukturierung der Luftwaffe und den damit verbundenen Truppenreduzierungen nicht ganz verschont wurde, ist die Bundeswehr einer der größten

Arbeitgeber der Region, und bietet ca. 150 zivilen Beschäftigten einen Arbeitsplatz.

Durch die besondere Vernetzung von Einsatz- und Ausbildungsaufgaben und den daraus resultierenden guten Bedingungen für das Programmierzentrum, sowie der Ausweitung der Ausbildung, auch in den internationalen Bereich, wird der Standort Erndtebrück trotz geänderter weltpolitischer Lage und anstehender Reduzierung der Streitkräfte auch zukünftig eine wichtige Rolle spielen.

DER ROTHAAARSTEIG - NEUES WANDERN AUF NEUEN WEGEN -


Neben den bekannten Fernwanderwegen, dem Westweg im Schwarzwald und dem Rennsteig im Thüringer Wald, entsteht derzeit ein neuer Fernwanderweg, der Rothaarsteig, der den Wanderer von Dillenburg bis Brilon über Westdeutschlands Dach führt.

Das gewundene Gebirge, dessen Name sich von „rauer Hardt“ und nicht von den roten Haaren herleitet, entwickelt sich allmählich aus dem Hohen Westerwald und zieht sich über Kalteiche und Haincher Höhe in weitem Bogen zum Kahlen Asten und zur Briloner Hochfläche, wo es sich in den nordöstlichen Ausläufern des Sauerlandes verliert. Der ausgeprägte Gebirgszug gilt unter Fachleuten als die markanteste Grenzscheide Deutschlands: Er ist Wasser- und

Klimascheide, Sprach-, Volkstums- und Religionsgrenze. Eine so deutlich hervorgehobene Landmarke bietet jedem Wanderer, nicht nur dem, der Streckentouren liebt, tiefe Ein- und Aussichten in die unterschiedlichen Landschaften.

Ab Herbst 2000 ist der Rothaarsteig begehbar. Auf einer Strecke von ca. 160 km führt der Weg durch landschaftlich reizvolle Gebiete von Dillenburg, vorbei an Ruhr-, Eder-, Lahn- und Siegquelle, dem Rhein-Weser-Turm, Kahler Asten bis Brilon. Durch Erlebnisstationen vielfältigster Art wird das Wandern zu einem besonderen Genuss.

Die Gemeinde Erndtebrück ist ein idealer Einstiegsort für Wandern auf dem Rothaarsteig. Günstige Anbindungen mit Bahn und Öffentlichen Personennahverkehr sollen den Wanderer zu einem Besuch unserer Gemeinde einladen. Durch elf markierte Zugangswege kann der Wanderer Erndtebrück und die Ortsteile Benfe, Birkelbach und Zinse erreichen. Das gelbe „R“ führt den Wandergast zu gemütlichen Hotels, Restaurants und Pensionen in unserem Gemeindegebiet.



PARTNERSCHAFT BERGUES - ERNDTEBRÜCK

Im Jahre 1973 wurde die Partnerschaft zwischen der nordfranzösischen Stadt Bergues und der Gemeinde Erndtebrück offiziell begründet. Die Partnerschaftsurkunde wurde am 29. Juli durch Bürgermeister Roger Drapie und Bürgermeister Heinz Müller in Erndtebrück und am 7. Oktober in Bergues durch die beiden Bürgermeister in einer Feierstunde unterzeichnet.

Die freundschaftlichen, herzlichen Beziehungen zwischen den Bürgern werden nachhaltig - gerade auch durch unsere Jugend - weitergeführt.

Der Verein zur Förderung der Partnerschaft zwischen Bergues und Erndtebrück fördert, unterstützt und koordiniert Begegnungen von Bürgern der beiden

Gemeinden, Jugendgruppen, Vereinen, Interessengemeinschaften.

Bergues hat

- 4858 Einwohner, liegt im NW Frankreichs an der belgischen Grenze, ist 9 km von der Kanalküste, 265 km von Paris und ca. 5 Autostunden von Erndtebrück entfernt.
- eine weit zurückreichende Geschichte, gut erhalten/renovierte Baudenkmäler, malerische Flecken und Winkel, künstlerische und kulturelle Schätze, moderne Sportanlagen, vielfältige Angebote für den Touristen.

Auskünfte

- erteilt die Gemeinde Erndtebrück
Telefon: 0 27 53/6 05-0



ZAHLEN, DATEN, FAKTEN

Allgemeines

Die Gemeinde Erndtebrück gehört dem Kreis Siegen-Wittgenstein an.

Erndtebrück ist der westliche Teil des Wittgensteiners Raumes und bildet die Nahtstelle zum Siegerland. Nachbargemeinden sind hier die Gemeinde Netphen und die Stadt Hilchenbach.

Weiter schließt sich im Nordwesten der Kreis Olpe mit der Gemeinde Kirchhundem an. Im Nordosten und Osten grenzt die Gemeinde Erndtebrück an die Stadt Bad Berleburg, im Südosten an die Stadt Bad Laasphe. Das Gemeindegebiet hat eine Gesamtfläche von 70,8 qkm.

Davon sind etwa:

- 43,3 qkm Wald
- 22,7 qkm landwirtschaftliche Gebiete
- 2,6 qkm Wohngebiete
- 0,8 qkm Gewerbegebiete

Zur Gemeinde Erndtebrück gehören die acht Ortschaften: Balde, Benfe, Birkefehl, Birkelbach, Röspe, Schameder, Womelsdorf und Zinse.

Der höchste Punkt des Gemeindegebiets ist der Ebschloh mit einer Höhe von 684 m über NN, der tiefste Punkt liegt im Edertal bei etwa 435 m. Bei einem Höhenunterschied von etwa 250 m hat die Landschaft Mittelgebirgscharakter.

Erndtebrück ist Teil der Mittelgebirgslandschaft „Rothaargebirge“, das zur geologischen Baueinheit des Rheinischen Schiefergebirges gehört.

Von den 8245 Einwohnern (31. 12. 1999) sind

49,97% männlich

50,03% weiblich.

Der Ausländeranteil liegt bei 3,27%.

Die Bevölkerung setzt sich konfessionell wie folgt zusammen:

75,03% evangelisch

13,29% katholisch

11,68% sonstige.

Erndtebrück ist Eisenbahnknotenpunkt der Strecken Marburg-Kreuztal-Siegen und BadBerleburg- Siegen. Direkte Eilzugverbindungen bestehen von und nach Köln.

Omnibusverbindungen mit Bad Berleburg, Bad Laasphe, Siegen, Altenhundem und Paderborn sind vorhanden. In einer Entfernung von 30 km sind die Bundesautobahnen Dortmund - Frankfurt (A 45, Sauerlandlinie) und Köln - Olpe (A 4) über die Anschlussstellen Olpe, Siegen, Wenden, Wilnsdorf oder Freudenberg zu erreichen. Nahezu alle kommunalen Basiseinrichtungen sind in Erndtebrück vorhanden.

In Erndtebrück befindet sich ferner eine technische Schule der Luftwaffe.

Rund 3.300 Beschäftigte arbeiten in etwa 300 Arbeitsstätten in Erndtebrück. In den Ortsteilen Schameder und Balde ist eine gewerbliche Siedlungsfläche mit einer Größe von 330.000 qm ausgewiesen. Da alle Flächen des erschlossenen 1. Bauabschnitts an siedlungswillige Betriebe vergeben sind, trägt die Gemeinde der anhaltenden Nachfrage durch Erschließung des 2. Bauabschnitts Rechnung. Dort stehen noch etwa 107.500 qm gewerbliche Fläche zur Besiedlung an.

Aufgabe der Wirtschaftsförderung wird es in nächster

Zeit sein, ergänzend zu diesem Gebiet, die Erschließung einer im Gebietsentwicklungsplan ausgewiesenen Gewerbe- und Industrieansiedlungsfläche von 540.000 qm Größe im Rahmen einer interkommunalen Zusammenarbeit mit den Städten Bad Berleburg und Bad Laasphe in die Wege zu leiten. Die Gemeinde ist bestrebt, durch laufende Kontakte mit der Unter-

nehmenschaft schnellstmöglich standortbedingte Probleme, insbesondere bei Erweiterung und Verlagerungen, zu beseitigen.

Parallel dazu verläuft die Erschließung eines neuen Wohnbaugebietes mit einer Größe von 700.000 qm und 100 Wohneinheiten.

GEMEINDEORGANE

Name	Anschrift	Telefon Vorwahl 0 27 53
Bürgermeister		
Heinz-Josef Linten	Weierstraße 32 a, 57339 Erndtebrück	34 99
1. stellvertr. Bürgermeister		
Heinz Georg Grebe	Berliner Straße 13, 57339 Erndtebrück	34 33
2. stellvertr. Bürgermeister		
Klaus Krüger	Eisenstraße 1, 57339 Erndtebrück	47 61

Name	Beruf	Partei	Anschrift	Telefon Vorwahl 0 27 53
Afflerbach, Elisabeth	Bankkauffrau	CDU	Grobelweg 9, Erndtebrück	23 84
Becker, Norbert	Technischer Angestellter	F.D.P.	Talstraße 16, Erndtebrück	22 59

ökologisch –

basisdemokratisch –



– gewaltfrei – sozial

**Tel.&Fax: 3356
598133 oder
0171-5871866**

DIE GRÜNEN **unbestechlich!**

Elektrotechnik Beuter



Maik Beuter
 Birkefehlcr Straße 2
 57339 Erndtebrück - Birkefehl
 Tel.: 02753/598480
 Fax.: 02753/598481
 www.elektrotechnik-beuter.de
 eMail: info@elektrotechnik-beuter.de
 Hard- und Software
 TK-Anlagen, Telefone, Mobiltelefone

Raumausstattung
Saßmannshausen
 Raumausstattermeister - Mitglied der Innung

Gardinen · Teppichboden
 Polsterarbeiten · Heimtextilien
 57339 Erndtebrück · Siegenger Str. 3
 Tel. 0 27 53 / 21 23 · Fax 40 76

SCHNELLIMBISS
 Erika Burghardt

Auf der Leimstruth 4
 Tel. 02753-2919

Mo.-Fr. 11-20 Uhr
 Sa. Ruhetag
 So. 17-20 Uhr



Tabakwaren
Raucherbedarf



Karsten Stöcker
 Lotto - Toto - Reisen
 Marburger Straße 6
 57339 Erndtebrück
 02753 / 2397

Blumen
Kubietziel



Ihr Florist

Erndtebrück · Jahnstraße 2
 Telefon 02753/2170



Wo sich Puppen
 und Teddybären
 zu Hause fühlen

Christa Guardia
 Talstr. 20, Erndtebrück
 (gegenüber vom Rathaus)
 Telefon 02753-2193



med. Fußpflege

Brigitte Ziegler
 Bergstraße 59
 57339 Erndtebrück
 Tel.: 0 27 53/36 27
 Ich komme zu Ihnen!

Erndtebrücker
Wohnmobil-Vermietung



Dorothea Melcher
 Heinrichstr. 4
 57339 Erndtebrück
 Tel.: (02753) 3392

Back Shop · Metzgerei Müller
 Marktplatz 6



Bergstr. 25, Erndtebrück
 Tel. 02753-2167, Fax 1751

Back Shop im REWE-Markt
 Mühlenweg

Name	Beruf	Partei	Anschrift	Telefon Vorwahl 0 27 53
Birkelbach, Hans-Dieter	Bäckermeister	CDU	Bergstraße 24, Erndtebrück	21 67
Breuer, Hans-Ulrich	Industriekaufmann	UWG	Bronlochweg 5a, Erndtebrück	privat 34 59 dienstl. 0 27 33/29-28 20
Dreisbach, Carsten	Industriekaufmann	CDU	Hauptstraße 13, Erndtebrück	22 08
Feige, Harry	Kaufm. Angestellter	SPD	Wilhelmstraße 1, Erndtebrück	45 91
Flender, Karl-Wilhelm	Forstober- inspektor	Bündnis 90/ DIE GRÜNEN	Viehweg 3, Erndtebrück	21 50
Göbel, Erhard	Beamter	SPD	Nordstraße 4, Erndtebrück	26 81
Grebe, Heinz- Georg	Signaltechniker	F.D.P.	Berliner Straße 13, Erndtebrück	34 33
Henrich, Jürgen	Geschäftsstellen- leiter	CDU	Am Heidorn 4 a, Erndtebrück	privat 40 00 dienstl. 23 41
Hoffmann, Fritz	Elektromeister	CDU	Am Heidorn 18, Erndtebrück	privat + dienstl. 33 66
Jacobi, Axel	Soldat	CDU	Berrgstraße 19, Erndtebrück	privat 38 50 dienstl. 8 41
Krämer, Armin	Sozialversiche- rungsoberspektor	CDU	Eisenstraße 7 a, Erndtebrück	privat 59 90 31 dienstl. 0 27 51/70 90
Krüger, Klaus	Autohändler	CDU	Eisenstraße 1, Erndtebrück	privat 47 61 dienstl. 7 69
Langer, Lothar	Kaufm. Ange- stellter	SPD	In der Rose 2 b, Erndtebrück	14 13
Laues-Oltersdorf, Antje	Hausfrau	SPD	Steinseifen 5, Erndtebrück	42 97
Pfeiffer, Klemens	Versandschreiner	CDU	Lärchenweg 8, Erndtebrück	36 68
Radziwill, Gerhard	Soldat a.D.	CDU	Breslauer Straße 2, Erndtebrück	34 05
Reidt, Elke	Kaufm. Ange- stellte	SPD	Steinseifen 5a, Erndtebrück	44 53

Name	Beruf	Partei	Anschrift	Telefon
				Vorwahl 0 27 53
Scheuer, Ulrike	Hausfrau	F.D.P.	Hauptstraße 2, Erndtebrück	39 12
Schmidt, Wilhelm	Fuhrunternehmer	CDU	Am Gickelsberg 1, Erndtebrück	25 00
Six, Brigitte	Hausfrau	CDU	Bergstraße 35, Erndtebrück	23 86
Tiemann, Gerhard	Diplomingenieur	CDU	Neuer Weg 1, Erndtebrück	33 75
Weber, Richard	Postbeamter	SPD	Ederstraße 5, Erndtebrück	privat 26 18 dienstl. 8 46
Wörster, Heinrich- Wilhelm	Techn.Angestellter	UWG	In der Bärenbach 2, Erndtebrück	privat 25 02 dienstl. 59 42-50
Ziegler, Reinhard	Techn. Angestellter	CDU	Bergstraße 59, Erndtebrück	36 27

Gustav Weyand

Inh. Walter Lange

Bestattungsinstitut

Sarglager

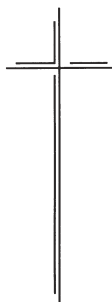
Übernahme aller Formalitäten

bei Beerdigungen und Überführungen

See-Bestattungen

57339 Erndtebrück, Bahnhofstraße 10

Tel. (0 27 53) 59 69-0, Fax 59 69-20



Bestattungen Riedesel

Sarglager

Überführungen

auf Wunsch Erledigung aller Formalitäten

Wolfgang Friedrich

Bergstraße 26, 57339 Erndtebrück

Telefon: 0 27 53 / 21 15, Telefax: 0 27 53 / 59 83 13

ORTSVORSTEHER/INNEN

(Stand 10.10.1999)

Ort	Name	Anschrift	Telefon
			Vorwahl 0 27 53
Balde	Walter Höse	Balder Straße 13, 57339 Erndtebrück	29 97
Benfe	Gerhard Tiemann	Neuer Weg 1, 57339 Erndtebrück	33 75
Birkefehl	Klaus Krüger	Eisenstraße 1, 57339 Erndtebrück	47 61
Birkelbach	Fritz Hoffmann	Am Heidorn 18, 57339 Erndtebrück	33 66
Röspe	Walter Kettler	Alleeweg 17, 57339 Erndtebrück	0 27 59/4 19
Schameder	Carsten Dreisbach	Hauptstraße 13, 57339 Erndtebrück	22 08
Womelsdorf	Elisabeth Afflerbach	Grobelweg 9, 57339 Erndtebrück	23 84
Zinse	Lorenz Benfer	Hilchenbacher Weg 3, 57339 Erndtebrück	47 13

GEMEINDEVERWALTUNG

Leiter der Verwaltung Linten, Heinz-Josef Bürgermeister 0 27 53/6 05-1 37
Rathaus Talstraße 27 0 27 53/6 05-0
Fax 0 27 53/6 05-1 00

Sprechzeiten: vormittags Mo.-Fr. 8.00-12.30 Uhr
nachmittags Mo., Di., Mi. 14.00-16.00 Uhr
Do. 14.00-17.30 Uhr
Darüber hinaus nach Vereinbarung



GRÜBENER u. PARTNER GBR
ARCHITEKTEN · DIPL. ING.

57339 ERNDTEBRÜCK · Grimbachstraße 9a
Telefon (0 27 53) 8 76 · Telefax (0 27 53) 26 38

57319 Bad BERLEBURG · Vorderstöppel 15
Telefon (0 27 51) 57 72

außerhalb der Bürozeiten:
E. GRÜBENER (0 27 51) 57 72 · H. G. SEIFERT (0 27 53) 44 77



STREMMEL

architektur- und
ingenieurbüro

sommerstraße 6
57339 erndtebrück
telefon 02753/2578
telefax 02753/3168

- ▶ - sachverständige für schall- und wärmeschutz
- ▶ - ökologisch planen und bauen

Energieberatung Neue Energietechniken

ENE

Am Heidorn 11
57339 Erndtebrück
Tel. 02753 - 59790-27
Fax. 02753 - 59790-32
e-mail: ENE.Erndtebrueck@t-online.de

Windkraftprojekte
Solarenergienutzung
Energieeinsparung
ökologische
Beteiligungsprojekte

Ihr Partner für den
konstruktiven Ingenieurbau



INGENIEURBAU TRAGWERKSPLANUNG BAULEITUNG

Dipl.-Ing. Herbert Völkel

Mitglied der Ingenieurkammer Bau NRW

57339 Erndtebrück-Schameder An der Lai 12
Telefon 02753/2428 Telefax 02753/2810
e-mail: voelkel.ingenieurbau@t-online.de



Ihr Fachbetrieb in
Erndtebrück

SANITÄR · HEIZUNG · GAS

Hauptmühle 8 · Telefon 0 27 53 / 598 222 · Fax 0 27 53 / 598 221

- Ausführung sämtlicher Malerarbeiten
- Malerfachgeschäft
- Bodenbeläge

Malerbetrieb
Göbel

Inh. Ulrich Göbel
MALERMEISTER

57339 Erndtebrück · Bergstr. 34
Telefon 0 27 53/23 02
Telefax 0 27 53/23 35

Armaturenbau
H. H. Knebel



Schameder-Str. 5+7
57339 Erndtebrück
Telefon 02753/598120
Telefax 02753/598121



0 27 53/59 82 77

Sommerstraße 18 - 57339 Erndtebrück
Planung und Erstellung von Außenanlagen

Klaus Afflerbach



57339 Erndtebrück
Schamederstraße 10
Telefon und Telefax 0 27 53/22 88
Auto-Tel. 0171/6 12 36 22

Fachhandel für Forst-, Garten-, Kommunal- und Umweltechnik

Service und technischer Kundendienst



Höchste Zeit für heiße Öfen!

 *Fachhandel für*
Heiztechnik

U. Stähler, Schamederstraße 23
57339 Erndtebrück - Schameder
Tel./Fax: (02753) 4377

Kaminöfen - Kachelöfen - Heizkessel
Speicher - Solaranlagen - Ölbrenner

ELEKTRO HERLING

- Elektrotechnik
- Klima- u. Kältetechnik



57339 Erndtebrück - Talstraße 10
Telefon (0 27 53) 59 83 15
+ 59 83 16
Telefax (0 27 53) 59 83 17
E-mail: ElektroHerling@t-online.de
<http://www.ElektroHerling.de>

ALLES RUND
UMS'S HAUS

MALERMEISTER

Wilhelm Birkelbach

Inh. Friedrich Wilhelm Birkelbach

- *Moderne Raumgestaltung* • *Fachgeschäft für Farben, Tapeten, Fußbodenbeläge*
- Erndtebrück · Bergstraße 5 · Tel. + Fax 0 27 53 / 22 30

lebendig · natürlich · behaglich

Das neue Fenster von

Wela
HOLZFENSTER

Holz -
alles ist möglich

Inh. Walter Lange · Mühlenweg 30 · 57339 Erndtebrück
Tel. 02753/5969-0 · Fax 02753/5969-20
e-mail: wela-Fenster@t-online.de

Garten - Forst - Landschaftsbau



Langäcker 12
Bad Laasphe-Bernshausen

Telefon & Telefax
(0 27 52) 20 01 33

Mobilfunk
(01 73) 5 23 43 63



Problem-Baumfällung

Blumenhaus
Ernst-Ludwig Völkel



- *Moderne Floristik*
- *Brautsträuße*
- *Trauerfloristik*
- *Zustellservice*

57339 Erndtebrück
Am Köpfchen 4

 01753/2121
 01753/1238





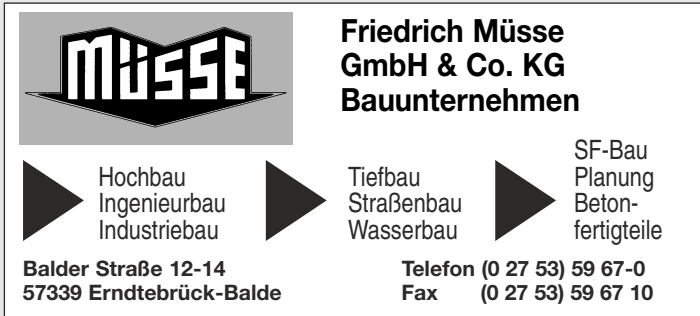
Günter Herling
Baugeschäft

57339 Erndtebrück Weierstraße 15
Tel. 02753/1348 Fax 1358

esta rohr
Stahlrohre • Flanschrohre • Formstücke
Konstruktionen • Komplett Rohranlagen

Werk Erndtebrück Mühlenweg 26
Tel. 02753/592630
Fax 02753/592631

Verwaltung: Siegen Eisenhüttenstraße 11-17
Tel. 0271/6909-0
Fax 0271/6909-265



Friedrich Müsse
GmbH & Co. KG
Bauunternehmen

Hochbau
Ingenieurbau
Industriebau

Tiefbau
Straßenbau
Wasserbau

SF-Bau
Planung
Beton-
fertigteile

Balder Straße 12-14
57339 Erndtebrück-Balde

Telefon (0 27 53) 59 67-0
Fax (0 27 53) 59 67 10

**Lieferung und Montage der Kunststoff-Fenster
Ausführung der Schlosser-
und Leichtmetallbauarbeiten**



Fenster - Türen
Fassaden - Wintergärten
Vordächer - Verglasungen
Reparaturen

57339 Erndtebrück · Marburger Straße 27
Telefon (0 27 53) 59 85 91 · Fax (0 27 53) 59 85 92

Grochowski & Partner GmbH
TIEFBAUUNTERNEHMEN



Rüdiger Grochowski
57339 Erndtebrück
Danziger Straße 11
Tel. + Fax 0 27 53 / 59 98 94
Fu. (01 71) 2 15 48 79

Ausschachtungen - Gartenbau - Abbrucharbeiten - Gerüstverleih

Geht es um Fenster, Türen, Zargen -
lieber gleich den Fachmann fragen...

Dietmar Rath
Schreinerei - Innenausbau

Zur Hude 15
57339 Erndtebrück-Birkefehl
Tel. (0 27 53) 12 60
Fax (0 27 53) 59 93 16
Funk 0172 8 84 71 33



Wir bauen Ihre Ideen!!
* Fenster und Haustüren
in Holz und Kunststoff
* Treppen in allen Holzarten
* Innenausbau, Möbel
* Zimmertüren, eigene Fertigung
* eigene Drechslerei

kurz,
alles was Sie brauchen!

Holztechnik von Meisterhand.

Ihr Partner nach Maß...Fa. Rik Weber + Uwe Rath



Dachrinnen + Zubehör, in Zink, Kupfer + Edelstahl # Kaminabdeckungen in Cu + V2A
Kantprofile für Dach + Wand, Sonderanfertigungen, Bedachungsartikel aus Metall...

Rik Weber
&
Uwe Rath

Zur Hude 7
57339 Erndtebrück - Birkefehl
☎ 02753/4407 oder 599311
Fax 02753/4817
Mobil Fu D2 0172 / 6188296

WAS ERLEDIGE ICH WO?

WEGWEISER DURCH DIE GEMEINDEVERWALTUNG (ALPHABETISCHES STICHWORTVERZEICHNIS)

In Sachen	Amt bzw. Abteilung	Zimmer-Nr.	Telefon Durchwahl
Altenbetreuung	FB III Sozialwesen	011	1 21
An-, Ab- und Ummeldungen	FB III Einwohnermeldewesen	005	1 15
Aufgebot	Standesamt	009	1 19
Ausbildungsförderung	FB III Sozialwesen	011/014	1 21/1 24
Ausländerangelegenheiten	FB III Einwohnermeldewesen	005	1 15
Baugenehmigung	FB IV Bauwesen	202	1 52
Beglaubigungen	FB III Einwohnermeldewesen	005	1 15
Bestattungswesen	FB IV Bauwesen	215	1 65
Eheschließungen	Standesamt	009	1 19
Ehefähigkeitszeugnis	Standesamt	009	1 19
Einbürgerungen	FB III Einwohnermeldewesen	005	1 15
Entwässerung	FB IV Technische Bauabteilung	213	1 63
Fahrausweis für Schüler	FB III Schulen	006	1 16
Fischereischein	FB III Ordnungswesen	012	1 22
Fremdenverkehr	FB I Hauptverwaltung	010	1 20
Führungszeugnis	FB III Einwohnermeldewesen	005	1 15
Fundbüro	FB III Ordnungswesen	012	1 22
Geburtenanmeldung	Standesamt	009	1 19
Gewerbegenehmigungen	FB III Ordnungswesen	008	1 18
Grundstücksverwaltung	FB II Kämmerei	116	1 46
Haushaltsbescheinigung für Kindergeld	FB III Einwohnermeldewesen	005	1 15
Hundesteuer	FB II Steuerwesen	113	1 43
Jubiläen	FB I Hauptverwaltung	111	1 41
Jugendschutz	FB III Ordnungswesen	006/007	1 16/1 17
Kinderausweise	FB III Paßstelle	004/005	1 14/1 15
Kindergärten	FB III Sozialwesen	011	1 21
Lärmbekämpfung	FB III Ordnungswesen	006/007	1 16/1 17

In Sachen	Amt bzw. Abteilung	Zimmer-Nr.	Telefon Durchwahl
Lebensbescheinigung	FB III Einwohnermeldewesen	005	1 15
Lebensmittelüberwachung	FB III Ordnungswesen	007	1 17
Lohnsteuerkarte	FB III Einwohnermeldewesen	005	1 15
Müllabfuhr	FB IV Bauverwaltung	215	1 65
Namensänderungen	FB III Einwohnermeldewesen	005/009	1 15/1 19
Naturschutz	FB IV Bauamt	202	1 52
Obdachlose	FB III Ordnungswesen	009	1 19
Öffentlichkeitsarbeit	FB I Hauptverwaltung	106	1 36
Pachtwesen	FB II Kämmerei	116	1 46
Paßangelegenheiten	FB III Paßstelle	004/005	1 14/1 15
Personalausweise	FB III Paßstelle	004/005	1 14/1 15
Personenstandswesen	Standesamt	009	1 19
Plakatanschlag	FB III Ordnungswesen	006	1 16
Rentenversicherung	FB III Sozialwesen	011	1 21
Rundfunkgebührenbefreiung	FB III Sozialwesen	014	1 24
Schulangelegenheiten	FB III Ordnungswesen	006	1 16
Sozialer Wohnungsbau	FB IV Bauverwaltung	203	1 53
Sozialhilfe	FB III Sozialwesen	014/015	1 24/1 25
Spendenbescheinigungen	FB I Hauptverwaltung	105	1 35
Sperrmüllabfuhr	FB IV Bauverwaltung	205	1 55
Sportanlagen (Verwaltung)	FB III Ordnungswesen	006	1 16
Sportliche Ehrungen	FB III Ordnungswesen	006	1 16
Sportförderung	FB III Ordnungswesen	006	1 16
Sterbeanzeigen	Standesamt	009	1 19
Unterschriftenbeglaubigungen	Standesamt	009	1 19
Urkunden	Standesamt	009	1 19
Vaterschaftsanerkenntnisse	Standesamt	009	1 19
Verkehrsplanung	FB IV Technische Bauabteilung	214	1 64
Wasserwerk		111	1 41
Wohngeld	FB IV Bauverwaltung	216	1 66
Zimmernachweis	FB I Hauptverwaltung	010	1 20
Zinszuschuß und Darlehen	FB IV Bauverwaltung	216	1 66

In Sachen	Amt bzw. Abteilung	Zimmer-Nr.	Telefon Durchwahl
für den Wohnungsbau Zivilschutz	FB III Ordnungswesen	007	1 17

SPRECHTAGE ANDERER BEHÖRDEN

Behörde	Straße	Telefon Vorwahl 02753
Finanzamt Siegen		
Sprechzeiten: Januar bis Dezember jeden ersten Donnerstag eines Monats, in den Monaten Februar bis Juni zusätzlich auch an jedem dritten Do. 8.30-12.00 und 14.00-15.30 Uhr	Rathaus, Talstraße 27	6 05-0
Kreis Siegen-Wittgenstein: Gesundheitsamt		
Sprechzeiten: Mi. 14.00-15.00 Uhr, Fr. 9.00-11.00 Uhr	Bahnhofstraße 4	59 53-0
Kreis Siegen-Wittgenstein: Jugendamt		
Sprechzeiten: Di. 15.00-17.00 Uhr	Bahnhofstraße 4	59 53-0
Landesversicherungsanstalt Westfalen und Bundesversicherungsanstalt für Angestellte, Berlin		
Sprechzeiten: Terminabsprache mit der AOK	AOK, Siegener Straße 25	49 59
Wohnungsgenossenschaft Wittgenstein e.G.		
Sprechzeiten: jeden 1. Do. im Monat von 15.30-16.00 Uhr	Rathaus, Talstraße 27	6 05-0
Wehrdienstberatung		
Sprechzeiten: jeden 3. Di. im Monat 15.00-16.00 Uhr	Rathaus, Talstraße 27	6 05-0

Sonstige

In Sachen	Straße	Telefon
Deutsche Bahn AG		
Auskunft für Reisezüge und Fahrpreise		01 80/5 99 66 33
Deutsche Post AG		
Post- und Postbankdienst	Erndtebrück Siegener Straße 5	0 27 53/59 57-1

In Sachen		Straße	Telefon	
Telekom	Kundenberatung Siegen		02 71/7 08-0	
	Privatkundenvertrieb		0 80 03 30 10 00	
	Geschäftskundenvertrieb		0 80 03 30 11 15	
Amtsgericht Bad Berleburg		Im Herrengarten 5, 57319 Bad Berleburg	0 27 51/9 25 30	
Bundeswehr: V./Techn.		Grimbachstraße 38-42	0 27 53/8 41	
Schule der Luftwaffe 1 ProgrZlwlV				
Deutsches Rotes Kreuz (Rettungsdienst, Krankentransport, Rettungswache)		Struthstraße 8	0 27 53/41 11	
Finanzbauamt Iserlohn, Bauleitung		Mühlenweg 32	0 27 53/8 41	
Forstdienststellen:	Fürst Wittgensteinsche Waldbesitzergesellschaft, Michna, Forstamtmann	Bad Laasphe-Freudingen	0 27 54/5 68	
	Staatliches Forstamt Hil- chenbach	Vormwalder Straße 9, 57271 Hilchenbach	02 7 33/89 44-0	
	Forstbetriebsbezirk Hofginsberg	Hilchenbach-Grund, Hofginsburg 3	0 27 33/32 17	
	Forstbetriebsbezirk Elberndorf	Elberndorf 2	0 27 53/59 81 40	
	Forstbetriebsbezirk Laasphe	Am Schneidersberg 6	0 27 53/59 81 36	
	Forstbetriebsbezirk Lützel Wittgenstein-Berleburg, Forsthaus Röspe Forstver- waltung	Zum Dastloch 11 Zinsetal 2	0 27 53/59 81 43 0 27 59/4 25	
	Prinz Wittgensteinische Forstverwaltung	Ludwigseck	0 27 53/48 59	
	Waldgenossenschaften:	Vorsteher Karl Heinz Walle, Erndtebrück	Hachenbergstraße 7	0 27 53/27 29
		Erndtebrück und Schameder Vorsteher Wolfgang Scheuer, Schameder	Hauptstraße 2	0 27 53/39 12
Westfälisches Landesstraßenbauamt				
Straßenmeisterei Schameder		Hauptstraße 22	0 27 53/59 51-0	

In Sachen		Straße	Telefon
Landwirtschaftskammer Westfalen-Lippe, Kreisstelle Siegen-Wittgenstein, Landwirtschaftsschule, Versuchsgut		Hauptmühle 5	0 27 53/59 40-0
Biologische Station		Hauptmühle 5	0 27 53/59 83 30/31
Notruf			1 10
Polizei	Polizeiwache	Struthstraße 8	0 27 53/59 81 16
	Rettungswache	Struthstraße 8	0 27 53/41 11
Sonstiges			
Ein Orientierungsplan mit Straßenverzeichnis steht am Mühlenweg neben der Ederbrücke			
Ortsplan/Straßenverzeichnis erhältlich im Rathaus, Talstraße 27			

KIRCHEN UND RELIGIÖSE GEMEINSCHAFTEN

Kirchen	Straße	Telefon
Evangelische Kirchengemeinde Birkelbach Pfarrer Henning Debus	Buchenstraße 22	Vorwahl 0 27 53 26 31
Evangelische Kirchengemeinde Erndtebrück Pfarrer Helmut Krumm	Kirchplatz 2	59 93 62
Pfarrer Stefan Berk	Ederfeldstraße 3	24 61
Gemeindebüro	Kirchplatz 2	21 18
Katholische Kirchengemeinde Erndtebrück Pastor5 Karl-Heinz Böckelmann	Birkenweg 2	20 48
Gemeinschaft der Siebenten-Tags-Adventisten in NRW, K.d.ö.R.	Hauptstraße 3	02 71/2 26 44
Adventgemeinde Erndtebrück-Schameder		

Gottes Spuren im Alltag entdecken:

KIRCHE IN ERNDTEBRÜCK



Evang. Kirchengemeinde
BIRKELBACH

Evang. Kirchengemeinde
ERNDTEBRÜCK




GOTTESDIENSTE

jeden Sonntag 10.00 h,
außerdem 14tägig in den umliegenden Dörfern

Kindergottesdienste - Offene Jugendarbeit -
Krabbelgruppen und Kindergärten - Frauenhilfe -
Chöre - Gesprächskreise - Internet-Café

Termine und Anschriften im aktuellen Gemeindebrief
Büro am Kirchplatz, Telefon: 2118, FAX: 599394



Katholische Pfarrgemeinde
„Christus König“

HEILIGE MESSE

Samstags 18.30 h
sonntags 9.30 h

1.+3. Samstag,
ev. Kirche Aue 17.00 h

BEICHTGELEGENHEIT

samstags 16.30 - 17.00 h

KAB - Caritas - Seniorenstube - Krabbelstube
Kindergruppe - Frauengemeinschaft

Informationen unter [www. Kirche-Erndtebrueck.de](http://www.Kirche-Erndtebrueck.de)

Gemeindehaus
Benfe



Bildungs- und Lehranstalten

Allgemeinbildende Schulen	Straße	Telefon Vorwahl 0 27 53
Grundschule Birkelbach	Zum Reistenberg 3	37 37
Grundschule Erndtebrück	Schulstraße 2	5 96 22-0
Hauptschule	Hachenbergstraße 19	59 61-0
Realschule	Ederfeldstraße 4	21 36
Sonstige Schulen		
Volkshochschule des Kreises Siegen-Wittgenstein, Nebenstelle Erndtebrück, Leitung: Ursula Tiemann	Neuer Weg 1	33 75
Musik- und Singschule Erndtebrück e.V.	Siegener Straße 6	6 05-1 20



ERNDTEBRÜCK
Verein für Handel, Handwerk & Touristik e.V.

Der starke Partner
für
Handel, Handwerk
und Touristik

57335 Erndtebrück
Postfach 100120

Telefon 0 27 53/605-120
Telefax 0 27 53/605-100

TRAVEL EUROPE



Helga Trettin

Sonnenweg 2 · D-57339 Erndtebrück
Tel. + Fax 0 27 53/29 14
Mobil 01 72/5 16 98 30

**Gruppen- u. Einzelreisen
Kanada u. USA**

CreaWebDesign

Internet-Schulungen
Telekommunikation – Handy & ISDN
Web-Design – Konzeption & Durchführung

Info@CreaWebDesign.de

(02759) 948115

(02759) 948114

Martin Dreyer
In der Müsse 3

57319 Bad Berleburg

0177-7948115

Kulturelle Einrichtungen

Name	Straße	Telefon Vorwahl 0 27 53
Gemeindebücherei Öffnungszeiten: Do. 16.00-19.00 Uhr, Fr. 16.00-18.00 Uhr, Sa. 10.00-12.00 Uhr, Di. 16.00-18.00 Uhr	Siegener Straße 6	13 22
Bald's Historische Fahrzeugschau	Grimbachstraße 34 Privat: Auerhahnbalz 3	33 52
Heimatstube	Siegener Straße 6	24 96 25 00



Kindertagesstätten, Heime und sonstige Einrichtungen der Jugendhilfe

Anschriften der Kindergärten und Jugendheime mit dem Träger

	Telefon Vorwahl 0 27 53	Träger	Telefon Vorwahl 0 27 53
Kindergarten			
Erndtebrück-Mitte Ederfeldstraße 1	12 85	Evangelische Kirchengemeinde Kirchplatz 2, 57339 Erndtebrück	21 18
Birkelbach Zum Reistenberg 1	37 44	Arbeiterwohlfahrt, Kreisverband Siegen Koblenzer Straße 138, 57072 Siegen	02 71/3 38 60
Erndtebrück-Mitte Martin-Luther-Straße 5	24 87	Evangelische Kirchengemeinde Kirchplatz 2, 57339 Erndtebrück	21 18
Benfe Zum Vogelsang 5	33 79	Arbeiterwohlfahrt, Kreisverband Siegen Am Sohlbach 18, 57078 Siegen	02 71/3 35 65 84
Kindertagesstätte			
Erndtebrücker-Mitte Talstraße 17	59 87-98	Arbeiterwohlfahrt Kreisverband Siegen Am Sohlbach 18, 57078 Siegen	02 71/3 35 65 84
Jugendheim			
Birkenweg 2	20 48	Katholische Kirchengemeinde Birkenweg 2, 57339 Erndtebrück	20 48
Siegener Straße 18	20 76	Evangelische Kirchengemeinde Kirchplatz 2, 57399 Erndtebrück	21 18
Birkelbach CJD Siegen- Wittgenstein, Zum Böhl 1	21 49	Cristliches Jugenddorfwerk Deutschland e.V. Teckstraße 23, 73061 Ebersbach	0 71 63/9 30-0

CJD SIEGEN-WITTGENSTEIN

Wir sind in Zusammenarbeit mit dem Regionalen Sozialdienst des Kreises Siegen-Wittgenstein

- Ihre Partner bei:
- Sozialpädagogischer Familienhilfe
 - Sozialpädagogischer Gruppenarbeit
 - Tagesgruppe für Kinder
 - Stationäre Wohngruppen für Kinder und Jugendliche

Zum Böhl 1, 57339 Erndtebrück-Birkelbach, Telefon: 0 27 53 / 21 49, Telefax: 0 27 53 / 12 47



H
Für
HAUS **GESUNDHEIT**

*Alles für die
häusliche Pflege*

Marktplatz 4
57339 Erndtebrück
Telefon 0 27 53 / 5 94 40

im Haus der Forum-Apotheke

Naturheilpraxis

Hans-Peter Haas
Heilpraktiker / Masseur u. med. Bademeister
Chiropraktiker

Altenschlagerweg 1a
57339 Erndtebrück

 02753/1491
(0172/8792002)



DAMEN & HERREN
SALON
KOSMETIK · NAGELSTUDIO

SONJA SACHER

Wenn's um Haut und Haar
geht, fragen Sie Ihren Friseur!
Mittelstraße 1 · 57339 Erndtebrück
Telefon 0 27 53-36 15

SALON

DORIS TRITT

Siegenerstraße 3
57739 Erndtebrück
Telefon 0 27 53 / 22 40



Gesundheitswesen, Krankenhäuser

Name	Anschrift	Telefon
Apotheke		
Alte Apotheke	Marburger Straße 8	0 27 53/59 80 80
Quellen-Apotheke	Wabrighstraße 6	0 27 53/25 51
Forum-Apotheke	Marktplatz 4	0 27 53/5 94 40
Brücken-Apotheke	Mühlenweg 1	0 27 53/5 96 50
Ärzte		
Dr. Heinz Borger, Internist	Höhenweg 23	0 27 53/8 08
Frau Dr. Ulrike Ebenfeld, Psychiatrie/Psychotherapie	Talstraße 22	0 27 53/16 46
Dr. Karl Fries, Arzt für allgem. Medizin	Mühlenweg 4	0 27 53/32 92
Frau Dr. Brigitte Hofius, Frauenärztin	Siegener Straße 9	0 27 53/44 33
Hans-Joachim Kunz, Arzt für allgem. Medizin	Marburger Straße 4	0 27 53/8 66
Dr. Harald Weskott, Arzt für allgem. Medizin	Bahnhofstraße 6	0 27 53/20 94
Heilpraktiker		
Haas, H.-P.	Altenschlager Weg 1 a	02753/14 91
Zahnärzte		
Dr. Harald Genzel	Siegener Straße 26	0 27 53/35 55
Waltraud Kaupert	Sonnenweg 6	0 27 53/25 15
Günter Schuppener	Birkenweg 3	0 27 53/32 50
Dr. Dirk Weinhold	Thüringer Straße 13	0 27 53/28 88
Tierärzte		
Jürgen Löcherbach	Grenzweg 2	0 27 53/38 00

Krankenkassen

Allgemeine Ortskrankenkasse Siegerland-Wittgenstein, Geschäftsstelle Sprechzeiten: Mo.-Fr. 8.00-12.30 und 13.30-15.30 Uhr, Do. 13.30-16.30 Uhr	Siegener Straße 25	0 27 53/49 59
---	--------------------	---------------

Krankentransporte

DRK	Struthstraße 8	0 27 54/41 11
Dellori-Nölle	Grimbachstraße 33	0 27 53/20 47, 35 61
K. Wiedemann	Habichtsweg 2b	0 27 53/35 65, 7 05

Drogerien

Leven, Dieter	Marburger Straße 10	0 27 53/21 33
Schlecker, Anton	Marktplatz 2	

Massagepraxen/Krankengymnastik/Fitness

Beumer & Walle	Siegener Straße 23	0 27 53/34 44
Therapiezentrum Wittgenstein GbR	Mozartstraße 3	0 27 53/32 83
Christian Freiherr von Wittgenstein	(im Hallenbad) auch Sauna	

Soziale Einrichtungen

Bezeichnung	Straße	Telefon
Diakoniestation/Sozialarbeit Träger: Diakonisches Werk im Kirchenkreis Wittgenstein e.V.	Siegener Straße 8	0 27 53/59 77 70
Kirchenkreis Wittgenstein Verein für soziale Dienste und Arbeit		0 27 51/92 41 65
Sozialpsychiatrischer Dienst	Bahnhofstraße 4	0 27 53/59 53-17
Aids- Beratungsstelle des Kreis Siegen-Wittgenstein	Koblenzer Straße 73, 57072 Siegen	02 71/3 33-14 11
Deutsches Rotes Kreuz Ortsverein Erndtebrück	Struthstraße 8	0 27 53/25 83
Regionaler Sozialdienst für Familien- und Jugendhilfe		

Bäder

Name	Anschrift	Telefon
Hallenbad	Mozartstraße 3	Vorwahl 0 27 53 59 81 23
Ausstattung:	Wasserfläche 10 m x 25 m, Wassertiefe 1,80 m, Nichtschwimmerteil mit Hubboden, Liegewiese	
Mo., Di.:	Warmwasserbad (Wassertemperatur 30°)	
Öffnungszeiten:	siehe Aushang im Hallenbad und Veröffentlichung in den Tageszeitungen	
Gebührentarif:	siehe Aushang im Hallenbad	

Turn- und Sportstätten

Bezeichnung	Ortsteil/Straße	Eigentümer/Pächter
Sportplätze	Benfe	Gemeinde Erndtebrück
	Birkelbach	Gemeinde Erndtebrück
	Erndtebrück	TuS 1895 e.V. Erndtebrück
	Schameder	SV Schameder 1956 e.V.

Turn- und Gymnastikhallen

Dreifachturnhalle	Mozartstraße 5	Gemeinde Erndtebrück
Gymnastikraum Balde	Balder Straße 5	Gemeinde Erndtebrück
Mehrzweckhalle Birkelbach	Am Sportplatz 2	Gemeinde Erndtebrück
Turnhalle	Jahnstraße 6	TuS 1895 e.V. Erndtebrück

Schießsportanlagen

Die Schieß- und Schützenvereine verfügen über eigene Schießsportanlagen

Kegelbahnen

Turnhallengaststätte	Jahnstraße 6	TuS 1895 e.V. Erndtebrück
Ratsstuben	Talstraße 17	Familie Bauer

Bezeichnung	Ortsteil/Straße	Eigentümer/Pächter
Tennisanlagen		
Tennisplatz (4 Spielfelder)	Weierstraße 9	TC Gottfried von Cramm
Tennishalle (2 Spielfelder)	Weierstraße 9	
Sportflugplatz		
Ortsteil Schameder		Flugsportverein Wittgenstein e.V. Schameder
Waldlehrpfad Pulverwald		
Ortsteil Erndtebrück, Länge 1 km		Gemeinde Erndtebrück
Wintersporteinrichtungen		
Langlaufloipen	Auf dem Gickelsberg und im Ortsteil Zinse	

Vereine und Verbände

Name des Vereins	Name des Vorsitzenden	Anschrift (57339 Erndtebrück)
1. Sportvereine		
Erndtebrücker Handball-Club 1978	Jürgen Henrich	Am Heidorn 4 a
Fußballclub 1958 Benfe	Roland Heppner	Ludwigseck 17
Flugsportverein Wittgenstein e.V. Schameder	Dr. Martin Knebel	Königsberger Straße 28, 57319 Bad Berleburg
ATS Wittgenstein	Klaus Bues	Hachenbergstraße 23
Schachclub Erndtebrück	Michael Kroh	Kampenstraße 3
Sportfreunde 1921 Birkelbach	Werner Dörnbach	Sommerstraße 40 a
SV Schameder 1956 e.V.	Burkhard Hof	Im Ankental 2 a
Turnverein Balde-Melbach 1966	Sieghilde Treude	Auf der Höhe 8
TuS 1895 e.V. Erndtebrück	Berthold Busch	Schulstraße 31

Name des Vereins	Name des Vorsitzenden	Anschrift (57339 Erndtebrück)
Behindertensportgemeinschaft Erndtebrück	Kurt Zimmermann	Herrenseifen 16
EMC Erndtebrücker Motorsport-Club e.V.	Wolf-Rüdiger Lessing	Auf der Höhe 6
Modell-Flugclub Wittgenstein e.V. Erndtebrück	Fred Grebe	Buchenstraße 7
Tennisclub „Gottfried von Cramm“ e.V.	Dr. Karl Fries	Mühlenweg 4

2. Schieß- und Schützenvereine

Erndtebrücker Schützenverein 1867 e.V.	Bernd Dickel	Hermann-Löns-Weg 5
Schießverein Erndtebrück e.V. 1911	Hendrik Verheul	Zum Wellerstal 28
Schießverein „Tell“ Birkefehl 1964 e.V.	Karl Heinz Rath	Unterdorfstraße 16
Schieß- und Schützenverein Leimstruth 1956 e.V.	Heinz Born	Melbacher Straße 7
Schützenverein Benfe e.V. 1929	Alfred Six	Bergstraße 35
Schützenverein Birkelbach 1953 e.V.	Fritz Hoffmann	Am Heidorn 18
Schießverein „Dreiherrnstein“ Zinse 1956 e.V.	Andreas Weiß	Zinser Rücken 9
Jagdberger Schützengilde 1983	Edgar Dietrich	Berliner Straße 29
Schießsportverein „Magnum“ Birkefehl	Doris Dellori	Viehweg 15


3. Gesangvereine

Frauenchor „Eintracht“ Erndtebrück	Luise Schulz	Schulstraße 33
Gesangverein 1952 Balde-Melbach	Ernst Klein	Dornröschenweg 5
MGV „Eintracht“ Erndtebrück	Karl Heinrich Bernshausen	Bergstraße 36
MGV-Gemischter Chor 1897 Birkelbach	Roswitha Dörnbach	Sommerstraße 74
MGV „Liederkrantz“ Schameder	Joachim Bald	Hauptstraße 5
Frauenchor „Liederkrantz“ Schameder	Ursula Horchler	An der Lai 16
MGV „Sangeslust“ Birkefehl	Jürgen Saßmannshausen	Zur Hude 1
Musik- und Singschule Erndtebrück e.V.	Helmut Peter	Siegener Straße 6 (Geschäftsstelle)
Gemischter Chor der Landeskirchlichen Gemeinschaft Erndtebrück	Chorl.: Wilfried Hoffmann	In der Bärenbach 3
Posaunenchor Erndtebrück	Erhard Weber	Weierstraße 4

Name des Vereins	Name des Vorsitzenden	Anschrift (57339 Erndtebrück)
4. Jugend-Verbände, -Vereine		
CVJM Erndtebrück	Martin Knebel	Ulrich-von-Hutten-Straße 25
KJG Erndtebrück	Pastor Böckelmann	Birkenweg 2
Zugvögel Wittgenstein e.V.	Ralf Wied	Grimbachstraße 13
Sonstige Vereine und Verbände		
Brieftaubenzuchtverein	Rudi Werthenbach	Siegener Straße 1
Bund der Vertriebenen - Ortsverband Erndtebrück	Horst Günther	Kampenstraße 10
NABU-Wittgenstein	Thomas Müsse	Sommerstraße 48
Deutsches Rotes Kreuz - Ortsverein Erndtebrück	Norbert Bleischwitz	Zum Wellerstal 8
Eisenbahnfreunde Wittgenstein e.V.	Eberhard Bald	Waldstraße 14
Erndtebrücker Carnevals-Club	Volker Mechsner	Breslauerstr. 38
Erndtebrücker Karnevals -Verein Wittgenstein 1991	Michael Fettig	Hommertshäuser Weg 18, 57319 Bad Berleburg
Geflügelzuchtverein für Erndtebrück und Umgebung	Gert Grebe	Breslauer Straße 1
Mountainbike-Club Erndtebrück	Ralf Haucke	Breidenbachstraße 18
Gemeindefortverband Erndtebrück	Ralf-Bodo Horn	Schulstraße 23
Ortsheimatverein Erndtebrück e.V. im Wittgensteiner Heimatverein e.V.	Edgar Dietrich	Berliner Straße 29
Heimatverein Benfe	Rolf Dieter Bald	Dorfstraße 41
Birkefeher Heimatfreunde	Luise Roeser	Im kurzen Winkel 2
Dorfjugend Schameder	Carsten Dreisbach	Hauptstraße 13
Dorfjugend Erndtebrück	Jens Trettin	Sonnenweg 2
Dorfjugend Birkefehl e. V.	Michael Treude	Dammstraße 10
"Rösper Treff" Verein zur Förderung und Pflege der dörtl. Gemeinschaft und des Brauchtums e. V.	Waltraud Mitterrutzner	Rüsper Weg 8
Kaninchenzuchtverein W 252 Erndtebrück	Heinz Müller	Rückershauser Straße 52, 57334 Bad Laasphe

Name des Vereins	Name des Vorsitzenden	Anschrift (57339 Erndtebrück)
Kreislandfrauenverband Siegen-Wittgenstein	Frau Paule	Hauptmühle 5
Soldatenkameradschaft Birkelbach	Alfred Grebe	Buchenstraße 7
Kyffhäuserkameradschaft Erndtebrück	Willi Küste	Bahnhofstraße 12
Arbeiterwohlfahrt - Ortsverein Erndtebrück	Elke Temel-Völkel	Weierstraße 10
SHG Osteoporose Wittgenstein e. V.	Dr. Harald Weskott	Im Rohrbach 18, 57334 Bad Laasphe
Obst- und Gartenbauverein Erndtebrück	Klaus Joachim Stenger	Ederfeldstraße 10
SGV-Abteilung Erndtebrück	Helmut Wunderlich	Kampenstraße 15
SGV-Abteilung Zinse	Uwe Birkelbach	Große Mittel 9
Reichsbund der Kriegssopfer und Behinderten, Sozialrentner und Hinterbliebenen e.V. - Ortsgruppe Erndtebrück	Anneliese Dickel	Birkefebler Straße 1
Verband der Heimkehrer, Kriegsge- fangenen- und Vermißten-Angehörigen Deutschlands e.V. - Ortsverband Erndtebrück	Helmut Bunzel	Weierstraße 16
Motorrad-Club Wittgenstein	Markus Spittel	Hauptstraße 1
Verein zur Förderung der Partnerschaft zwischen Bergues (Nordfrankreich) und Erndtebrück	Jürgen Seuberlich	Breslauer Straße 6
Förderverein der Hauptschule Erndtebrück e.V.	Inge Kuhn	Zum Wellerstal 23
Förderverein der Realschule Erndtebrück e.V.	Renate Treude	Zum Wellerstal 22
Förderverein der Grundschule Erndtebrück e.V.	Rosina Völkel	Dr. Meißner-Weg 2
Gehörlosenverein e.V. Wittgenstein	Gerd Göllner	Birkenweg 27
Handel, Handwerk und Touristik e.V.	Reiner Völkel	Talstraße 27
Deutscher Bundeswehr-Verband e.V. Landesvorstand West	Ralf-Bodo Horn	Schulstraße 23
Erndtebrücker Kulturinitiative	Adolf Laues	Schlesier Weg 8
Landfrauen Wittgenstein OV Schameder	Ulrike Scheuer	Hauptstraße 2

Erndtebrück



Name des Vereins	Name des Vorsitzenden	Anschrift (57339 Erndtebrück)
Hegering Erndtebrück	Helmut Birkelbach	Im Grund 35
Jagdhornbläserchor des Hegering Erndtebrück	Klaus Hoffmann	Umlandstraße 15
Verein ehemaliger Landwirtschaftsschüler Wittgenstein e. V.	Frau Paule	Hauptmühle 5

6. Politische Parteien und Wählergemeinschaften

Christlich-Demokratische Union Deutschlands (CDU) - Gemeindeverband Erndtebrück	Fritz Hoffmann	Am Heidorn 18
Sozialdemokratische Partei Deutschlands (SPD) - Ortsverein Erndtebrück	Dr. Thomas Strack	Bergstraße 42
Freie Demokratische Partei (F.D.P.) - Ortsverein Erndtebrück	Heinz- Georg Grebe	Berliner Straße 13
Bündnis 90 DIE GRÜNEN Erndtebrück	Karl-Wilhelm Flender	Viehweg 3
Unabhängige Wählergemeinschaft (UWG) Erndtebrück	Hans Dieter Becker	Keitestraße 5



Sonstiges

Für Steuerzahler

Das zuständige Finanzamt für unsere Gemeinde befindet sich in Siegen, Weidenauer Straße 207, Tel. 02 71/ 48 90-0. Sprechtage in Erndtebrück s. S. 18. Dort sind Steuerklärungen abzugeben, Freibeträge und der Lohnsteuerjahresausgleich zu beantragen, Kfz-Steuer zu bezahlen usw. Beim Steueramt der Gemeinde Erndtebrück im Rathaus liegt die Sachbearbeitung für Grund-, Gewerbe-, Hunde- und Vergnügungssteuer sowie Wassergeld, Kanalbenutzungs- und Müllabfuhrgebühren.

Die Lohnsteuerkarten erhalten Sie rechtzeitig zugestellt. Sollten Sie dabei ivergessen" werden oder benötigen Sie die Karte erst im Laufe des Jahres, wenden Sie sich bitte an das Meldeamt im Rathaus. Dort werden auch Berichtigungen vorgenommen.

Müllabfuhr

Im Gebiet der Gemeinde Erndtebrück werden Abfallbehälter in den von den Grundstückseigentümern wählbaren Größen 60 l, 80 l, 120 l, 240 l, 1100 l angeboten, wobei sich die Höhe der Gebühr nach der Größe des Abfallbehälters richtet.

Die Hausmüllabfuhr und gelber Abfallsack findet in der Gemeinde Erndtebrück in einem 2-Wochen-Rhythmus, alternierend mit der Biotonne statt. Sofern ein Abfuhrtag auf einen Feiertag fällt, wird die Abfuhr am darauffolgenden Werktag nachgeholt. Die Termine für die Sperrmüllabfuhr (2x jährlich) und für Altpapier (12x jährlich) entnehmen Sie bitte den Bekanntmachungen.

Schadstoffhaltige Abfälle

Für die Einsammlung und Entsorgung schadstoffhaltiger Abfälle findet in der Gemeinde Erndtebrück zweimal jährlich eine mobile Schadstoffsammlung statt. Die Termine als auch die Haltepunkte des Schadstoffmobils werden rechtzeitig bekanntgegeben.

Schadstoffhaltige Abfälle sind:

- Altbatterien (incl. Altakkus und Knopfzellen)
- Quecksilberdampflampen (Leuchtstoff- und Energiesparlampen)
- Quecksilberabfälle (z.B. Thermometerbruch)
- Lösemittel (z.B. Verdünnung, Kaltreiniger)
- Säuren und Laugen
- Pflanzenschutz- und Schädlingsbekämpfungsmittel
- Holzschutzmittel
- Heimwerkerchemikalien
- Fotochemikalien
- Lösungsmittelhaltige Altfarben und Lacke (nicht ausgehärtet)
- Spraydosen (FCKW-haltig oder unvollständig entleert)
- Haushaltsreiniger (z.B. Fleckentferner, Sanitärreiniger)
- ölhaltige Abfälle (z.B. Putzlappen, Ölfilter)

Für Kfz-Halter: Kfz-Ummeldung

Wenn der Standort eines Kraftfahrzeuges für länger als drei Monate in den Bereich einer anderen Zulassungsstelle verlegt wird, ist eine Ummeldung erforderlich. Auch ein Wohnungswechsel des Kfz-Halters muß gemeldet werden. Die für Erndtebrück zuständige Zulassungsstelle befindet sich bei der Kreisverwaltung Siegen-Wittgenstein - Außenstelle in Bad Berleburg, Poststraße. Mo.-Fr. 7.30-13.00 Uhr.

Name	Straße	Telefon
Schiedsmann		
Gerhard Radziwill	Breslauer Straße 2	0 27 53/34 05
Sprechstunden nach Vereinbarung		
Stellvertreterin: Ute Beuter	Ederfeldstraße 27	0 27 53/59 82 71
Rechtsanwalt und Notar Manfred Dreisbach	Marburger Straße 1	0 27 53/36 57
Rechtsanwälte Wickel und Treude	Siegener Straße 23	59 26-0

Name	Anschrift	Telefon	Feuermeldestelle
------	-----------	---------	------------------

Freiwillige Feuerwehr Erndtebrück			
Wehrführer: Gemeindebrandmeister Horst Groß	Melbacher Straße 14	22 42	
Löschzug I - Erndtebrück			
Löschzugführer: Heinrich Hoffmann	Oberdorf 10	40 50	1 12
Löschzug II - Birkefehl, Birkelbach, Womelsdorf			
Löschzugführer: Reinhard Schürmann	Winterstraße 8	46 15	

Löschgruppe	Löschgruppenführer	Anschrift	Telefon	Feuermeldestelle
Birkefehl	Hans-Georg Lange	Im Kurzen Winkel 1	24 18	1 12
Birkelbach	Karl-F. Müller	Im Streitplatz 1	46 83	
Womelsdorf	Wolfgang Nölling	Birkelbacher Straße 10	34 89	

Löschzug II - Balde, Schameder				
Löschzugführer:	Horst Schneider	Baierbach 12	27 16	

Löschgruppe	Löschgruppenführer	Anschrift	Telefon	Feuermeldestelle
Balde	Georg Müsse	Leimstruther Weg 27	36 43	1 12
Schameder	Horst Schneider	Baierbach 12	27 16	
Jugendfeuerwehr	Andreas Grebe (Jugendwart)	Buchenstraße 12	30 03	

SONSTIGES

Edermühle

Hotel-Restaurant



Mühlenweg 6-8
57339 Erndtebrück
Telefon (0 27 53) 59 83 70
Telefax (0 27 53) 59 83 72
Inh. Christof Kreuels

Das Ambiente spiegelt unverkennbar den Zeitgeist wieder: Fein gedeckte Tische und honigfarbene Hölzer



Wir planen und gestalten Feierlichkeiten (bis 100 Personen) und bieten einen auf Ihre Wünsche ausgerichteten Partyservice!



Der Gast erlebt kulinarische Kreationen einer leichten frischen Küche.

Die Gästezimmer haben viel Tageslicht, sind geschmackvoll wohnlich eingerichtet und verfügen über eine beträchtliche Größe. Vorbildlich gestaltete Bäder mit Bad oder Dusche und großen Anlagen gehören neben Sat-TV, Durchwahltelefon, Minibar, Zimmersafe, Schreibtisch und Balkon zum Standard.



Die häufig wechselnde Speisekarte orientiert sich an den Jahreszeiten und der exzellent bestückte Weinkeller hält Spitzenweine aus deutschen, italienische und französischen Lagen bereit



 **Krombacher**

"Zum Nachtwächter"

Gasthof - Restaurant



57339 Erndtebrück-Schameder
Tel./Fax: (0 27 53) 22 70
www.zum-nachtwaechter.de



In unserer gemütlichen Gaststube werden wir Sie mit unserer gutbürgerlichen Küche verwöhnen.

Auf Ihren Besuch freut sich Familie Rösner

Ratsstuben

Familie Bauer

Restaurant
Fremdenzimmer
Gesellschaftsräume
Barockkabinen
Portugiesische Spezialitäten
Party-Service

Talstraße 17, 57339 Erndtebrück
0 27 53 / 59 85 25

Kartoffel-Porree-Suppe

von Familie Kreuels, Edermühle

Zutaten

1 kg mehligke Kartoffeln, 4 - 5 Stangen Porree, Speckwürfel, Zwiebelwürfel, Salz, Curry nach Geschmack, 2 Essl. Margarine, 1/2 Bund frischen Majoran, 200 g Doppelrahm-Frischkäse, 1/2 - 3/4 l Hühnerbrühe, vier Mettwürste in Scheiben, Petersilie, Brotcroutons zum Garnieren

Zubereitung

Kartoffeln schälen, waschen, in Stücke schneiden und in Salzwasser garen. In der Zwischenzeit den Porree waschen, in feine Ringe schneiden. Die Margarine in einem Topf erhitzen. Den Porree darin andünsten, Speck- und Zwiebelwürfel und Curry dazugeben. Etwa 3 - 4 Minuten mitdünsten, Mettwürste in Scheiben dazugeben und wenn die Kartoffeln gar sind, das Kartoffelwasser und die Hühnerbrühe zu dem Porree sowie die Wurststücke auch dazugeben. Kartoffeln dämpfen, stampfen, dazugeben. Ca. 10 Min. köcheln lassen. Bei Bedarf kann noch etwas Flüssigkeit (Sahne) zugegeben werden. (Die Suppe sollte sähmig sein). Den Frischkäse und den feingehackten Majoran und Petersilie mit dem Schneebesen unterrühren, bis der Käse sich aufgelöst hat. Nach der Zugabe des Frischkäses die Suppe nicht mehr kochen lassen. Mit Brotcroutons und Schnittlauchringe garnieren und servieren.

Schlemmer-Rezept

von Familie Bauer, Restaurant Ratsstuben

Geschnetzeltes vom Erndtebrücker Weidelamm mit Wittgensteiner Bauernkartoffeln (für 4 Personen)

Zutaten Weidelamm

700 g Lammkeule,
4 cl Rotwein,
1/4 Gemüsezwiebel,
verschiedene frische Kräuter,
1/2 l Lammjus,
200 ml Sahne

Zubereitung Weidelamm

Die Lammkeule in feine Streifen schneiden, anbraten und warm stellen. Die Zwiebel in feine Würfel schneiden und die Hälfte davon in Butter anschwitzen (die andere Hälfte wird für die Kartoffeln benötigt). Anschließend mit Rotwein ablöschen und mit Lammjus auffüllen. Gehackte Kräuter dazugeben, einkochen lassen und mit Sahne verfeinern. Lammfleisch in die Sauce geben.

Zutaten Kartoffeln

400 g Kartoffeln,
50 g Speck in Würfeln,
20 g Butter und
50 g Butterschmalz

Zubereitung Kartoffeln

Die Kartoffeln waschen und in Achtel-Stücke schneiden. In Butterschmalz braten. Speckwürfel und die Zwiebel dazugeben.

URBANA

Einfach gute Ideen

Ihr zuverlässiger Dienstleister für:

- Wärmelieferung
- Betreiber-Modelle
- Energiecontracting
- Techn. Gebäudemanagement

URBANA Fernwärme GmbH, Hachenberg-Kaserne, Geb. 19,
Grimbachstraße 38, 57339 Erndtebrück, Tel. 02753/598526

WFG

WESTFÄLISCHE FERNGAS-AG

Ihr zuständiges
Gasversorgungsbüro:

WFG-Gasversorgung
Bahnhofstraße 58
57334 Bad Laasphe
Telefon: (0 27 52) 78 18

...höchste Zeit für Erdgas!

Versorgung

Name	Anschrift	Telefon Vorwahl 0 27 53
Gasversorgung		
Westfälische Ferngas-AG	Bahnhofstraße 58, 57334 Bad Laasphe	0 27 52/78 18
Stromversorgung		
Vereinigte Elektrizitätswerke Westfalen AG, Betriebsnebenstelle Strom	Hauptmühle 7	5 92-0
Ortsteile	durch	Telefon
Wasserversorgung		
Balde, Birkefehl, Birkelbach (außer Siedlung Röspe), Erndtebrück, Womelsdorf (teilweise) und Zinse	Wasserwerk Erndtebrück nach Dienstschluß: Günter Schrenk Thomas Weimann	6 05-1 41 29 89 45 25
Balde, Schameder	Teilweise Wasserwerk Erndtebrück, bei Störungen: teilweise Wasserbeschaffungsverband Leimstruth, Dornröschenweg 5, 57339 Erndtebrück; bei Störungen: Vorstandsvorsteher Arthur Frisch	6 05 - 0 27 08
Womelsdorf (teilweise)	Interessengemeinschaft, Birkelbacher Straße 4, Erndtebrück bei Störungen: Vorsteher Ernst Braun, teilweise Eigenversorgung	29 28
Siedlung Röspe	Wasser und Abwasserverband Röspe bei Störungen: Vorstandsvorsteher Eberhard Bald	0 27 59/8 22

Hotel - Restaurant

Ginsberger Heide

Familie Leyener

- Kegelbahn
- 30 Betten
- Gesellschaftsräume
- Planwagenfahrten
- Alle Zimmer mit Dusche und WC
- Familienfeiern bis 120 Personen

57271 Hilchenbach-Lützel, Hof Ginsberg 2, Tel. (0 27 33) 32 24, Fax (0 27 33) 32 53



PIZZA-TAXI

BELLA ITALIA

RISTORANTE - PIZZERIA

Inh. Francesco Andreoli

Siegener Str. 4 · 57339 Erndtebrück
Tel. 0 27 53 / 22 53 · Fax 0 27 53 / 59 85 34

Eiscafe
Dolomiti

Inh. Familie Fregona
Marburger Straße
Erndtebrück
Telefon (0 27 53) 27 00

über **20** Jahre

Landgasthof Birkelbach

Bürgerliche Küche
Speisen auch außer Haus
Gesellschaftsräume bis 90 Personen
Fremdenzimmer
Planwagenfahrten

57339 Erndtebrück/Birkelbach, Winterstraße 2
Telefon 0 27 53/59 83 50

Erndtebrück-
Leimstruth
Hauptstraße 30

Tel. 0 27 53/38 05

Landgasthof Zur Siegquelle

Hotel Restaurant-Café

Ruhig gelegener Landgasthof mitten im Quellgebiet von Eder, Lahn und Sieg. Zimmer mit Dusche/WC, TV und Radio. Etagentelefon. Gutbürgerliche Küche, täglich frische Waffeln und Hausmacher Spezialitäten. Idealer Ausgangs- und Zielpunkt für Wandergruppen. Garten-terrasse. Direkt am Rothaarsteig.

Großenbacher Straße 2
57334 Bad Laasphe
Großenbach
Telefon (0 27 54) 83 21

Banken und Sparkassen

Bezeichnung	Niederlassung	Anschrift	Telefon
Sparkasse Wittgenstein	Niederlassung Erndtebrück	Talstraße 1	0 27 53/6 06-0
Sparkasse Wittgenstein	SB-Geschäftsstelle	Mühlenweg 12	
Sparkasse Wittgenstein	Geschäftsstelle Birkelbach	Sommerstraße 2	0 27 53/59 81 83
Volksbank Bad Berleburg e.G.	Hauptzweigstelle Erndtebrück	Bergstraße 3	0 27 53/21 97
Dresdner Bank AG	Filiale Erndtebrück	Marburger Straße 4	0 27 53/8 84

Terminvorschau

Die Gemeinde Erndtebrück gibt monatlich einen Kalender über Veranstaltungen von Vereinen, Verbänden und Organisationen heraus. Dieser Veranstaltungskalender ist im Rathaus, Zimmer 10, erhältlich. Ansonsten wird auf die Mitteilungen in den Tageszeitungen hingewiesen.

Amtliche Bekanntmachungen

erfolgen in den Wittgensteiner Ausgaben der Westfalenpost, der Westfälischen Rundschau und der Siegener Zeitung sowie durch Aushang in den Bekanntmachungskästen am Rathaus und in den Ortsteilen.

Notruftafel

Polizei	0 27 53/59 81 16 oder Notruf 1 10
Rettungswache	0 27 53/41 11 oder Notruf 1 12
Feuerwehr	0 27 53/22 26 oder Notruf 1 12
Krankentransport	0 27 53/41 11 oder 0 27 53/20 47

Nutzen Sie unsere Erfahrung

WaSi - Spezialisten in punkto Sicherheit - WaSi

<p>VdS anerkanntes Wach- und Sicherheitsunternehmen</p> <p>Wach- und Sicherheitsdienst OBJEKTSCHUTZ</p> <p>Ederstraße 55 - Tel. (0 27 51) 38 38 57319 Bad Berleburg - Fax 7147</p>	<p>Wa-Si Tag und Nacht:</p> <ul style="list-style-type: none"> * Kurierdienst * Schließdienst * Kontrolldienst * Streifendienst * Funk-Telefon-Einsatzwagen * Wert-Warentransport * Sicherung von Eigentum in Abwesenheit * Funkleit-NOTRUFZENTRALE
--	--



Dienstleistung - im Dienst der Sicherheit rund um die Uhr



TOP-REIFEN, TOP-SERVICE

Als Top-Adresse für gewissenhaften Reifenservice bieten wir Ihnen neben einer großen Auswahl an Markenreifen:

- sorgfältige Erledigung aller Arbeiten durch geschultes Werkstattpersonal
- freundlichen, professionellen Service zu fairen Preisen



Fahren Sie bei uns vor, und überzeugen Sie sich selbst!
Wir freuen uns auf Ihren Besuch.



MICHELIN



Völkel



Audi

Autohaus Völkel GmbH · Marburger Straße 16
57339 Erndtebrück · Tel.: 0 27 53/5 94 10 · Fax 0 27 53/59 41 28
www.autohaus-voelkel.de · e-mail: autohaus-voelkel@t-online.de



WIR UNTERSTÜTZEN KOMMUNEN, DIE AUF DIE ZUKUNFT BAUEN.

Sparkasse Wittgenstein 

Kompetenz. Ideen. Partnerschaft. Seit 1849.

Mit der Initiative „Standort: hier“ unterstützen wir die Kommunen aktiv bei der Planung und Realisierung zukunftssicherer Investitionen. Ob als Finanzpartner und Berater in alternativen Finanzierungsmodellen, ob mit Standortanalysen und Finanzverwaltungsprogrammen oder bei der Erschließung neuer Wohn- und Gewerbeflächen. Zum Vorteil aller, die hier leben und arbeiten. „Standort: hier“ – Die Initiative der Sparkassen für Menschen und Wirtschaft in der Region. Wenn's um Geld geht – **Sparkasse Wittgenstein**.

Foto: Niederlassung Erndtebrück, Talstraße 1, 57339 Erndtebrück, Tel.: 0 27 53 / 6 06-0

Standorte unserer EC-Geldautomaten in Erndtebrück: Niederlassung, Talstraße 1 und SB-Center, Mühlenweg 12.

Besuchen Sie uns auch im Internet! www.sparkasse-wittgenstein.de e-mail: internet@sparkasse-wittgenstein.de

Grußwort	1	Kirchen und religiöse Gemeinschaften	29
Inhaltsverzeichnis	U2	Bildungs- und Lehranstalten	31
Impressum	U2	Kulturelle Einrichtungen	32
Branchenverzeichnis	2	Kindertagesstätten, Heime und sonstige	
Geschichte der Gemeinde Erndtebrück	3	Einrichtungen der Jugendhilfe	33
Die Garnison in Erndtebrück	12	Gesundheitswesen, Krankenhäuser	35
Der Rothaarsteig		Soziale Einrichtungen	36
– Neues Wandern auf neuen Wegen –	13	Bäder	37
Partnerschaft Bergues – Erndtebrück	15	Turn- und Sportstätten	37
Zahlen – Daten – Fakten	16	Vereine und Verbände	38
Gemeindeorgane	17	Sonstiges	44
Ortsvorsteher/innen	21	Versorgung	49
Gemeindeverwaltung	21	Banken und Sparkassen	51
Was erledige ich wo?	25	Terminvorschau	51
Sprechtag anderer Behörden	27	Notruftafel	51

I M P R E S S U M



WEKA
INFORMATIONSSCHRIFTEN-
UND WERBEFACHVERLAGE
GMBH

INTERNET: <http://www.weka-cityline.de>
E-MAIL: info@weka-cityline.de

Lechstraße 2, 86415 Mering,
Postfach 1147, 86408 Mering,
Telefon 0 82 33/3 84-0,
Telefax 0 82 33/3 84-103

AUCH IM INTERNET:
<http://www.weka-cityline.de>



IN UNSEREM VERLAG ERSCHEINEN:

Broschüren zur Bürgerinformation, Heiraten, Wirtschaftsförderung, Umweltschutz und zum Thema Bauen.

Herausgegeben in Zusammenarbeit mit der Kommune, Änderungswünsche, Anregungen und Ergänzungen für die nächste Auflage dieser Broschüre nimmt die Verwaltung oder das zuständige Amt entgegen. Titel,

Umschlaggestaltung sowie Art und Anordnung des Inhalts sind zugunsten des jeweiligen Inhabers dieser Rechte urheberrechtlich geschützt. Nachdruck und Übersetzungen sind – auch auszugsweise – nicht gestattet.

Nachdruck oder Reproduktion, gleich welcher Art, ob Fotokopie, Mikrofilm, Datenerfassung, Datenträger oder Online, nur mit schriftlicher Genehmigung des Verlages.

57335050 / 10. Auflage / Type / Nied

Printed in Germany 2000